

КАРТА-ПЛАН ТЕРРИТОРИИ

Пояснительная записка

1. Сведения о территории выполнения комплексных кадастровых работ:

Краснодарский край, Ейский район, Ейское городское поселение, территория с/т Заря в границах кадастрового квартала 23:42:0708003

(наименование субъекта Российской Федерации, муниципального образования, населенного пункта, уникальные учетные номера кадастровых кварталов, иные сведения, позволяющие определить местоположение территории, на которой выполняются комплексные кадастровые работы, например, наименование садоводческого или огороднического некоммерческого товарищества, гаражного кооператива, элемента планировочной структуры)

2. Основания выполнения комплексных кадастровых работ:

Наименование, дата и номер документа, на основании которого выполняются комплексные кадастровые работы:

Муниципальный контракт № 0118300018124000076, от 8 апреля 2024 г.

3. Дата подготовки карты-плана территории: 09 августа 2024 г.

4. Сведения о заказчике(ах) комплексных кадастровых работ:

В отношении юридического лица, органа местного самоуправления муниципального района, муниципального округа или городского округа либо уполномоченного исполнительного органа государственной власти субъекта Российской Федерации:

полное или сокращенное (в случае, если имеется) наименование: Управление муниципальных ресурсов администрации муниципального образования Ейский район

основной государственный регистрационный номер: 1032317504108

идентификационный номер налогоплательщика: 2331013276

В отношении физического лица или представителя физических или юридических лиц:

фамилия, имя, отчество (последнее - при наличии): —

страховой номер индивидуального лицевого счета в системе обязательного пенсионного страхования Российской Федерации (СНИЛС): —

Наименование и реквизиты документа, подтверждающие полномочия представителя заказчика(ов) комплексных кадастровых работ: —

Адрес электронной почты (для направления уведомления о результатах внесения сведений в Единый государственный реестр недвижимости):

umr@yeiskraion.ru

5. Сведения об исполнителе комплексных кадастровых работ:

Полное или сокращенное (в случае, если имеется) наименование и адрес юридического лица, с которым заключен государственный или муниципальный контракт либо договор подряда на выполнение комплексных кадастровых работ:
ГБУ КК "Крайтехинвентаризация-Краевой БТИ", адрес: 350049, Краснодарский край, г. Краснодар, ул. Гагарина, 135/1

Фамилия, имя, отчество кадастрового инженера (последнее - при наличии): Волкова Ирина Николаевна
и основной государственный регистрационный номер кадастрового инженера индивидуального предпринимателя (ОГРНИП): —

Страховой номер индивидуального лицевого счета в системе обязательного пенсионного страхования Российской Федерации (СНИЛС) кадастрового инженера: 031-668-987-78

Уникальный реестровый номер кадастрового инженера в реестре саморегулируемой организации кадастровых инженеров и дата внесения сведений о физическом лице в такой реестр: 0582, 21 марта 2016 г.

Полное или (в случае, если имеется) сокращенное наименование саморегулируемой организации кадастровых инженеров, членом которой является кадастровый инженер:
Ассоциация СРО «МСКИ»

Контактный телефон: 8(86132)20201, 8 861 991-05-05

Почтовый адрес и адрес электронной почты, по которым осуществляется связь с кадастровым инженером:
Краснодарский край, г. Краснодар, ул. им Космонавта Гагарина, д. 135, eysk@kubbti.ru

6. Перечень документов, использованных при подготовке карты-плана территории:

№ п/п	Реквизиты документа				
	Вид	Дата	Номер	Наименование	Иные сведения
1	2	3	4	5	6
1	Кадастровый план территории	26 июля 2012 г.	2343/12/12-469074	Кадастровый план территории	—
2	Кадастровый план территории	22 августа 2012 г.	2343/12/12-542292	Кадастровый план территории	—
3	Кадастровый план территории	26 марта 2013 г.	2343/12/13-246465	Кадастровый план территории	—
4	Кадастровый план территории, выдан: Филиал публично-правовой компании "Роскадастр" по Краснодарскому краю	4 июля 2024 г.	КУВИ-001/2024-175626257	Кадастровый план территории	—
5	Иной документ, содержащий описание объекта, выдан: Филиал публично-правовой компании "Роскадастр" по Краснодарскому краю	12 июля 2024 г.	КУВИ-001/2024-182155095	Выписка из ЕГРН об объекте недвижимости (земельный участок)	—

1	2	3	4	5	6
6	Иной документ, содержащий описание объекта, выдан: Филиал публично-правовой компании "Роскадастр" по Краснодарскому краю	15 июля 2024 г.	КУВИ-001/2024-183683301	Выписка из ЕГРН об объекте недвижимости (земельный участок)	—
7	Нормативный правовой акт органа местного самоуправления	31 января 2014 г.	64/4	Решение Совета Ейского городского поселения Ейского района	—
8	Государственный акт о праве на землю	6 августа 1987 г.	116	Государственный акт на право пользования землей	—
9	Нормативный правовой акт органа местного самоуправления	22 июля 1987 г.	241/2	Решение об утверждении проекта организации	—
10	Нормативный правовой акт органа местного самоуправления	22 июля 1987 г.	241/2	Проект организации территории	—
11	Землеустроительное дело	23 апреля 2006 г.	140д	Землеустроительное дело	—
12	Землеустроительное дело	8 ноября 2007 г.	417д	Землеустроительное дело	—
13	Землеустроительное дело	10 декабря 2007 г.	453д	Землеустроительное дело	—
14	Землеустроительное дело	29 августа 2008 г.	650д	Землеустроительное дело	—
15	Землеустроительное дело	9 ноября 2007 г.	399д	Землеустроительное дело	—
16	Землеустроительное дело	10 октября 2007 г.	368д	Землеустроительное дело	—
17	Землеустроительное дело	26 июля 2024 г.	35д	Землеустроительное дело	—
18	Землеустроительное дело	26 декабря 2005 г.	121д	Землеустроительное дело	—
19	Землеустроительное дело	1 ноября 2005 г.	116д	Землеустроительное дело	—
20	Землеустроительное дело	15 марта 2007 г.	200д	Землеустроительное дело	—
21	Землеустроительное дело	28 июля 2007 г.	277д	Землеустроительное дело	—
22	Землеустроительное дело	16 июля 2008 г.	623д	Землеустроительное дело	—
23	Землеустроительное дело	21 апреля 2008 г.	546д	Землеустроительное дело	—
24	Землеустроительное дело	9 ноября 2007 г.	416д	Землеустроительное дело	—
25	Землеустроительное дело	14 августа 2006 г.	153д	Землеустроительное дело	—
26	Землеустроительное дело	1 сентября 2005 г.	99д	Землеустроительное дело	—
27	Землеустроительное дело	8 мая 2007 г.	236д	Землеустроительное дело	—
28	Землеустроительное дело	27 ноября 2008 г.	731д	Землеустроительное дело	—
29	Землеустроительное дело	17 мая 2006 г.	137д	Землеустроительное дело	—
30	Землеустроительное дело	2 июня 2008 г.	578д	Землеустроительное дело	—
31	Землеустроительное дело	15 декабря 2008 г.	798д	Землеустроительное дело	—
32	Землеустроительное дело	27 октября 2008 г.	702д	Землеустроительное дело	—

1	2	3	4	5	6
69	Уведомление об отсутствии в ГКН запрашиваемых сведений	16 июля 2024 г.	08/24-67/24-88	Уведомление об отказе в предоставлении документов государственного фонда данных, полученных в результате проведения землеустройства	—
70	Уведомление об отсутствии в ГКН запрашиваемых сведений	16 июля 2024 г.	08/24-67/24-90	Уведомление об отказе в предоставлении документов государственного фонда данных, полученных в результате проведения землеустройства	—
71	Уведомление об отсутствии в ГКН запрашиваемых сведений	16 июля 2024 г.	08/24-67/24-90	Уведомление об отказе в предоставлении документов государственного фонда данных, полученных в результате проведения землеустройства	—
72	Уведомление об отсутствии в ГКН запрашиваемых сведений	16 июля 2024 г.	08/24-67/24-94	Уведомление об отказе в предоставлении документов государственного фонда данных, полученных в результате проведения землеустройства	—
73	Уведомление об отсутствии в ГКН запрашиваемых сведений	16 июля 2024 г.	08/24-67/24-96	Уведомление об отказе в предоставлении документов государственного фонда данных, полученных в результате проведения землеустройства	—
74	Уведомление об отсутствии в ГКН запрашиваемых сведений	16 июля 2024 г.	08/24-67/24-109	Уведомление об отказе в предоставлении документов государственного фонда данных, полученных в результате проведения землеустройства	—
75	Иные документы, свидетельствующие о соблюдении установленного порядка извещения заинтересованных лиц о проведении собрания о согласовании местоположения границ земельного участка, выдан: Краевая общественно-политическая газета	26 апреля 2024 г.	64(7649)	Извещение	—

1	2	3	4	5	6
76	Иные документы, свидетельствующие о соблюдении установленного порядка извещения заинтересованных лиц о проведении собрания о согласовании местоположения границ земельного участка, выдан: Общественно-политическая газета Ейского района Краснодарского края	18 апреля 2024 г.	16(18937)	Извещение	—

7. Пояснения к карте-плану территории:

Карта-план территории

Комплексные кадастровые работы проводились на основании муниципального контракта № 0118300018124000076 от 08.04.2024 г заключенного с Управлением муниципальных ресурсов администрации МО Ейский район.

В соответствии с пунктом 3 части 1 статьи 42.1 Федерального закона от 24.07.2007 № 221-ФЗ «О кадастровой деятельности» (далее - Закон о кадастровой деятельности) объектами комплексных кадастровых работ являются: земельные участки, сведения Единого государственного реестра недвижимости (далее – ЕГРН) о которых не соответствуют установленным на основании Федерального закона от 13 июля 2015 года № 218-ФЗ "О государственной регистрации недвижимости" требованиям к описанию местоположения границ земельных участков; земельные участки, образование которых предусмотрено документами, утвержденные в порядке, установленном законодательством о градостроительной деятельности, проектом межевания территории, проектом межевания земельного участка или земельных участков, утвержденным в порядке, установленном Федеральным законом от 24 июля 2002 года № 101-ФЗ "Об обороте земель сельскохозяйственного назначения", проектом организации и застройки территории или иной документ, устанавливающий распределение земельных участков в границах такой территории, проектной документацией лесных участков; зданий, сооружений (за исключением линейных объектов), а также объектов незавершенного строительства, сведения о которых содержатся в ЕГРН.

В состав приложения карта-план территории, включено решение Совета Ейского городского поселения Ейского района №64/4 от 31.01.2014 года «Об утверждении проекта «Внесение в генеральный план развития Ейского городского поселения Ейского района изменений, предусматривающих изменение границ населенных пунктов город Ейск, поселок Морской и поселок Широчанка», согласно которому земельные участки, расположенные в границах кадастрового квартала 23:42:0708003, расположены на землях населенных пунктов, в связи с чем, средняя квадратическая погрешность местоположения характерных точек составляет 0,1 м.

Для определения местоположения границ земельных участков при выполнении комплексных кадастровых работ использовались материалы проекта организации территории коллективного сада «Заря», утвержденные решением Исполнительного комитета № 241/2 от 22.07.1987 года «Об утверждении проекта организации территории и застройки коллективного сада Ейской обувной фабрики», согласно решения Исполнительного комитета № 256/1 от 05.08.1987 года «О плане границ и размерах земельных участков, предоставленных для коллективного садоводства рабочих и служащих» Ейская обувная фабрика - это садоводческое товарищество «Заря».

В результате анализа данных, содержащихся в ЕГРН о кадастровом квартале 23:42:0708003, было установлено, что в кадастровом плане территории № КУВИ-001/2024-175626257 от 04.07.2024 г, содержится информация о 524 земельных участках, в тоже время необходимо отметить, что согласно проекта организации территории коллективного сада «Заря» - земельные участки и ОКС с нумерацией от 1 до 24 включительно расположены в границах кадастрового квартала 23:42:0708004, таким образом земельные участки с кадастровыми номерами 23:42:0708003:2, 23:42:0708003:16, 23:42:0708003:18, 23:42:0708003:19, 23:42:0708003:20, 23:42:0708003:21, 23:42:0708003:25, 23:42:0708003:26, 23:42:0708003:27, 23:42:0708003:28, 23:42:0708003:29, 23:42:0708003:30, 23:42:0708003:31,

23:42:0708003:32, 23:42:0708003:33, 23:42:0708003:1139, а также здания с кадастровыми номерами 23:42:0708003:674, 23:42:0708003:679 фактически не расположены в границах квартала 23:42:0708003.

Земельные участки и ОКС с нумерацией от 353 до 658 включительно расположены в границах кадастрового квартала 23:42:0708002, таким образом, земельные участки с кадастровыми номерами 23:42:0708003:3, 23:42:0708003:6, 23:42:0708003:357, 23:42:0708003:361, 23:42:0708003:362, 23:42:0708003:363, 23:42:0708003:366, 23:42:0708003:367, 23:42:0708003:373, 23:42:0708003:374, 23:42:0708003:375, 23:42:0708003:376, 23:42:0708003:377, 23:42:0708003:378, 23:42:0708003:380, 23:42:0708003:382, 23:42:0708003:383, 23:42:0708003:386, 23:42:0708003:388, 23:42:0708003:390, 23:42:0708003:391, 23:42:0708003:393, 23:42:0708003:394, 23:42:0708003:395, 23:42:0708003:396, 23:42:0708003:397, 23:42:0708003:398, 23:42:0708003:401, 23:42:0708003:408, 23:42:0708003:409, 23:42:0708003:410, 23:42:0708003:411, 23:42:0708003:412, 23:42:0708003:413, 23:42:0708003:414, 23:42:0708003:415, 23:42:0708003:416, 23:42:0708003:418, 23:42:0708003:421, 23:42:0708003:427, 23:42:0708003:428, 23:42:0708003:429, 23:42:0708003:432, 23:42:0708003:434, 23:42:0708003:435, 23:42:0708003:436, 23:42:0708003:438, 23:42:0708003:439, 23:42:0708003:440, 23:42:0708003:442, 23:42:0708003:444, 23:42:0708003:446, 23:42:0708003:448, 23:42:0708003:449, 23:42:0708003:451, 23:42:0708003:453, 23:42:0708003:454, 23:42:0708003:455, 23:42:0708003:456, 23:42:0708003:457, 23:42:0708003:459, 23:42:0708003:460, 23:42:0708003:461, 23:42:0708003:463, 23:42:0708003:464, 23:42:0708003:465, 23:42:0708003:466, 23:42:0708003:471, 23:42:0708003:474, 23:42:0708003:476, 23:42:0708003:479, 23:42:0708003:480, 23:42:0708003:481, 23:42:0708003:482, 23:42:0708003:483, 23:42:0708003:485, 23:42:0708003:487, 23:42:0708003:491, 23:42:0708003:492, 23:42:0708003:493, 23:42:0708003:495, 23:42:0708003:496, 23:42:0708003:497, 23:42:0708003:498, 23:42:0708003:500, 23:42:0708003:503, 23:42:0708003:504, 23:42:0708003:505, 23:42:0708003:506, 23:42:0708003:507, 23:42:0708003:508, 23:42:0708003:509, 23:42:0708003:511, 23:42:0708003:512, 23:42:0708003:514, 23:42:0708003:515, 23:42:0708003:516, 23:42:0708003:520, 23:42:0708003:521, 23:42:0708003:523, 23:42:0708003:525, 23:42:0708003:527, 23:42:0708003:528, 23:42:0708003:531, 23:42:0708003:533, 23:42:0708003:534, 23:42:0708003:535, 23:42:0708003:536, 23:42:0708003:537, 23:42:0708003:538, 23:42:0708003:539, 23:42:0708003:540, 23:42:0708003:541, 23:42:0708003:542, 23:42:0708003:543, 23:42:0708003:545, 23:42:0708003:547, 23:42:0708003:548, 23:42:0708003:550, 23:42:0708003:552, 23:42:0708003:554, 23:42:0708003:555, 23:42:0708003:556, 23:42:0708003:557, 23:42:0708003:558, 23:42:0708003:559, 23:42:0708003:561, 23:42:0708003:563, 23:42:0708003:564, 23:42:0708003:565, 23:42:0708003:566, 23:42:0708003:569, 23:42:0708003:570, 23:42:0708003:572, 23:42:0708003:573, 23:42:0708003:575, 23:42:0708003:577, 23:42:0708003:578, 23:42:0708003:580, 23:42:0708003:581, 23:42:0708003:582, 23:42:0708003:583, 23:42:0708003:584, 23:42:0708003:586, 23:42:0708003:588, 23:42:0708003:589, 23:42:0708003:590, 23:42:0708003:591, 23:42:0708003:592, 23:42:0708003:593, 23:42:0708003:594, 23:42:0708003:597, 23:42:0708003:599, 23:42:0708003:600, 23:42:0708003:601, 23:42:0708003:603, 23:42:0708003:605, 23:42:0708003:606, 23:42:0708003:607, 23:42:0708003:608, 23:42:0708003:609, 23:42:0708003:610, 23:42:0708003:611, 23:42:0708003:612, 23:42:0708003:614, 23:42:0708003:616, 23:42:0708003:619, 23:42:0708003:621, 23:42:0708003:624, 23:42:0708003:625, 23:42:0708003:626, 23:42:0708003:627, 23:42:0708003:628, 23:42:0708003:629, 23:42:0708003:630, 23:42:0708003:631, 23:42:0708003:633, 23:42:0708003:634, 23:42:0708003:635, 23:42:0708003:636, 23:42:0708003:637, 23:42:0708003:639, 23:42:0708003:640, 23:42:0708003:641, 23:42:0708003:643, 23:42:0708003:645, 23:42:0708003:647, 23:42:0708003:648, 23:42:0708003:649, 23:42:0708003:650, 23:42:0708003:652, 23:42:0708003:654, 23:42:0708003:657, 23:42:0708003:658, 23:42:0708003:659, а также здания с кадастровыми номерами 23:42:0708003:666, 23:42:0708003:670, 23:42:0708003:689, 23:42:0708003:691, 23:42:0708003:708, 23:42:0708003:722, 23:42:0708003:727, 23:42:0708003:729, 23:42:0708003:731, 23:42:0708003:732, 23:42:0708003:736, 23:42:0708003:737, 23:42:0708003:740, 23:42:0708003:742, 23:42:0708003:746, 23:42:0708003:747, 23:42:0708003:749, 23:42:0708003:752, 23:42:0708003:765, 23:42:0708003:771, 23:42:0708003:778 фактически не расположены в границах квартала 23:42:0708003.

Таким образом в границах кадастрового квартала 23:42:0708003, расположены земельные участки и ОКС с нумерацией от 25 до 352 включительно (т.е 328 участков). Также необходимо отметить, что земельные участки с кадастровыми номерами 23:42:0708003:65 - Заря, 58, 23:42:0708003:85 - Заря, 80, 23:42:0708003:87 - Заря, 82, 23:42:0708003:95 - Заря, 90, 23:42:0708003:110 - Заря, 105, 23:42:0708003:126 - Заря, 121, 23:42:0708003:135 - Заря, 130, 23:42:0708003:191 - Заря, 188, 23:42:0708003:202 - Заря, 199, 23:42:0708003:206 - Заря, 203 23:42:0708003:207 - Заря, 204, 23:42:0708003:244 - Заря, 244, 23:42:0708003:294 - Заря, 294, 23:42:0708003:315 - Заря, 315, 23:42:0708003:332 - Заря, 332 - имеют статус «погашен». Таким образом в отношении указанных участков комплексные кадастровые работы не проводились.

Земельные участки с кадастровыми номерами 23:42:0708003:57- Заря, 49 и 23:42:0708003:73 - Заря, 67 были восстановлены и имеют «актуальный» статус, в отношении указанных участков, комплексные кадастровые работы проводились.

В результате проведения комплексных кадастровых работ в кадастровом квартале 23:42:0708003 были проведены работы:

- в связи с уточнением описания местоположения границ и площади земельного участка в отношении - 200 участков;
- в связи с исправлением местоположения границ и площади земельного участка в отношении - 55 участков;
- в связи с изменением средней квадратической погрешности определения координат характерных точек границ земельного участка, с целью приведения в соответствие с нормативной точностью определения координат для земель отнесенных к землям населенных пунктов, при этом местоположение границ и площадь не изменились - 27 участков.

Таким образом, общее количество уточняемых/исправляемых участков - 282 участка.

В границы 29 участков изменения не вносились, в связи с их соответствием фактическому местоположению на местности и требованиям земельного законодательства.

Итого в границах кадастрового квартала 23:42:0708003 - 328 участков из них:

- 282 участка - уточнялись/исправлялись
- 29 участков - не изменились
- 15 участков - статус погашен
- 2 участка :770 и :1128 образовались путем объединения двух участков

В результате проведения комплексных кадастровых работ в кадастровом квартале 23:42:0708003 были проведены работы:

- в связи с учетом изменений зданий и ОНС в отношении - 50 объекта
- в связи с исправлением местоположения зданий в отношении - 7 объектов

В отношении 44 ОКС изменения не вносились в связи с их соответствием фактическому местоположению на местности и требованиям земельного законодательства.

В отношении следующих зданий с кадастровыми номерами был установлен факт их отсутствия:

- 23:42:0708003:757 - нежилое здание площадью 19,3 кв.м;
- 23:42:0708003:709 - нежилое здание площадью 12,6 кв.м;
- 23:42:0708003:756 - нежилое здание площадью 26,7 кв.м;
- 23:42:0708003:686 - нежилое здание площадью 36,8 кв.м;
- 23:42:0708003:748 - нежилое здание площадью 43 кв.м;
- 23:42:0708003:663- нежилое здание площадью 52,9 кв.м;
- 23:42:0708003:665- онс;
- 23:42:0708003:723- нежилое здание площадью 49 кв.м;
- 23:42:0708003:738- нежилое здание площадью 37,5 кв.м;
- 23:42:0708003:687- нежилое здание площадью 35,6 кв.м;
- 23:42:0708003:728- онс площадью 45,2 кв.м;
- 23:42:0708003:662- нежилое здание площадью 28,6 кв.м;
- 23:42:0708003:721- нежилое здание площадью 78,5 кв.м;
- 23:42:0708003:688- нежилое здание площадью 16,8кв.м;
- 23:42:0708003:759- нежилое здание площадью 26,5 кв.м;
- 23:42:0708003:750- нежилое здание площадью 36,2 кв.м;
- 23:42:0708002:654- нежилое здание площадью 10,8 кв.м;
- 23:42:0708003:739- нежилое здание площадью 6,5 кв.м;
- 23:42:0708003:783- нежилое здание площадью 23 кв.м;
- 23:42:0708003:707- дублирующий номер для 23:42:0708003:684

Итого в границах кадастрового квартала 23:42:0708003 - 121 окс/онс из них:

- 57 объект - уточнялись/исправлялись
- 44 объекте - не изменились
- 19 объектов - отсутствуют
- 1 объект - дублирующий.

Необходимо отметить, что в отношении здания с кадастровым номером 23:42:0708003:671 были выполнены работы по исправлению, в связи с тем, что, при анализе кадастрового плана территории было установлено, что координаты поворотных точек X и Y переставлены местами.

В ходе проведения работ по исправлению границ земельных участков были произведены запросы для получения сведений из государственного фонда данных о местоположении границ следующих земельных участков: 23:42:0708003:62, 23:42:0708003:63, 23:42:0708003:64, 23:42:0708003:77, 23:42:0708003:78, 23:42:0708003:655, 23:42:0708003:84, 23:42:0708003:111, 23:42:0708003:112, 23:42:0708003:115, 23:42:0708003:117, 23:42:0708003:118, 23:42:0708003:137, 23:42:0708003:138, 23:42:0708003:139, 23:42:0708003:148, 23:42:0708003:149, 23:42:0708003:150, 23:42:0708003:152, 23:42:0708003:1, 23:42:0708003:175, 23:42:0708003:176, 23:42:0708003:13, 23:42:0708003:177, 23:42:0708003:181, 23:42:0708003:199, 23:42:0708003:203, 23:42:0708003:214, 23:42:0708003:219, 23:42:0708003:232, 23:42:0708003:234, 23:42:0708003:239, 23:42:0708003:242, 23:42:0708003:257, 23:42:0708003:264, 23:42:0708003:272, 23:42:0708003:279, 23:42:0708003:281, 23:42:0708003:282, 23:42:0708003:289, 23:42:0708003:290, 23:42:0708003:291, 23:42:0708003:303, 23:42:0708003:304, 23:42:0708003:313, 23:42:0708003:314, 23:42:0708003:317, 23:42:0708003:318, 23:42:0708003:321, 23:42:0708003:329, 23:42:0708003:335, 23:42:0708003:336, 23:42:0708003:337, 23:42:0708003:341, 23:42:0708003:346, 23:42:0708003:347.

На основании запросов, были получены запрашиваемые материалы. Исправления местоположения границ вышеуказанных земельных участков были проведены, т.к конфигурация фактических границ на местности не соответствует сведениям содержащихся в межевом деле (имеются расхождения). В соответствии с частью 1.1 Статьи 43 218-ФЗ принимаем фактические границы земельных участков, существующие на местности пятнадцать и более лет. Фактические границы земельных участков позволяют однозначно определить их на местности.

Также, на основании запросов, были получены уведомления об отказе в предоставлении документов государственного фонда данных, полученных в результате проведения землеустройства на земельные участки, расположенные по адресу: с/т Заря №№ 56, 71, 72, 106, 107, 112, 113, 132, 133, 134, 143, 144, 145, 147, 171, 172, 174, 200, 231, 233, 257, 264, 289, 291, 304, 317, 318, 329, 335, 336, 337, 341, 346, 348. В соответствии с частью 1.1 Статьи 43 218-ФЗ принимаем фактические границы земельных участков существующие на местности пятнадцать и более лет. Фактические границы земельного участка закреплены на местности ограждениями в виде заборов.

В ходе проведения работ по исправлению местоположения зданий были произведены запросы для получения сведений из государственного фонда данных о местоположении следующих зданий: 23:42:0708003:699, 23:42:0708003:671, 23:42:0708003:787, 23:42:0708003:1141, 23:42:0708003:799, 23:42:0708003:697, 23:42:0708003:1134. В ответ на запросы, были получены уведомления об отказе в предоставлении документов государственного фонда данных, полученных в результате проведения землеустройства на ОКС №№ 118, 143, 147, 167, 174, 225, 336.

Исправления местоположения вышеуказанных зданий в границах земельных участков были проведены, т.к, фактическое местоположение здания на местности не соответствует сведениям содержащихся в ЕРГН (имеются расхождения).

Все вышеперечисленные землеустроительные дела и уведомления об отказе, включены в состав приложения карта-план территории.

Сведения о пунктах геодезической сети и средствах измерений

1. Сведения о пунктах геодезической сети:

№ п/п	Вид геодезической сети	Название пункта геодезической сети и тип знака	Система координат пункта геодезической сети	Координаты пункта, м		Дата обследования 13 мая 2024 г.		
						Сведения о состоянии		
						наружного знака пункта	центра пункта	марки центра пункта
				X	Y			

1	2	3	4	5	6	7	8	9
1	государственная геодезическая сеть. ОМС-2	ОМЗ 01029	МСК-23, зона 1	659 400,24	1 320 796,15	Не обнаружен	Сохранился	Сохранился
2	государственная геодезическая сеть. ОМС-2	ОМЗ 0439		659 218,02	1 320 808,38			
3	государственная геодезическая сеть. ОМС-2	ОМЗ 0872		658 705,90	1 326 360,85			
4	государственная геодезическая сеть. ОМС-2	ОМЗ 1426		657 782,64	1 326 948,18			

2. Сведения об использованных средствах измерений:

№ п/п	Наименование и обозначение типа средства измерений - прибора (инструмента, аппаратуры)	Заводской или серийный номер средства измерений	Реквизиты свидетельства о поверке прибора (инструмента, аппаратуры) и (или) срок действия поверки
1	2	3	4
1	Дальномер лазерный RGK D120	№18L107789	№С-ГКФ/03-10-2023/283265779
2	Аппаратура геодезическая спутниковая PrinCe i50	75443-19	№ С-ГКФ/03-10-2023/283265766
3	Аппаратура геодезическая спутниковая Trimble R8	№5317435742	№С-ГКФ/05-12-2023/299168735

Сведения об уточняемых земельных участках

1. Сведения о характерных точках границ уточняемого земельного участка с кадастровым номером 23:42:0708003:4 :
 Система координат МСК-23, зона 1 Зона № 1

Обозначение характерных точек границ	Координаты, м				Метод определения координат	Формулы, примененные для расчета средней квадратической погрешности определения координат характерных точек границ (Mt), с подставленными в такие формулы значениями и итоговые (вычисленные) значения Mt, м	Описание закрепления точки
	содержатся в Едином государственном реестре недвижимости		определены в результате выполнения комплексных кадастровых работ				
	X	Y	X	Y			
1	2	3	4	5	6	7	8
26	—	—	658 444,94	1 324 172,43	Метод спутниковых геодезических измерений (определений)	0,10	нет закрепления
25	—	—	658 445,74	1 324 192,67			
57	—	—	658 420,08	1 324 192,99			
58	—	—	658 419,89	1 324 172,69			
26	—	—	658 444,94	1 324 172,43			

2. Сведения о частях границ уточняемого земельного участка с кадастровым номером 23:42:0708003:4 :

Обозначение части границ		Горизонтальное проложение (S), м	Описание прохождения части границ	Сведения о согласовании местоположения границ (согласовано/спорное)
от т.	до т.			
1	2	3	4	5
26	25	20,26	—	согласовано
25	57	25,66		
57	58	20,30		
58	26	25,05		

3. Сведения о характеристиках уточняемого земельного участка с кадастровым номером 23:42:0708003:4 :

№ п/п	Наименование характеристики земельного участка	Значение характеристики
1	2	3

1	2	3
1.	Адрес земельного участка	—
1.1.	Сведения о местоположении земельного участка (при отсутствии адреса) в структурированном в соответствии с федеральной информационной адресной системой виде	Российская Федерация, Краснодарский край, Ейский р-н, Ейск г
1.2.	Дополнительные сведения о местоположении земельного участка	с/т Заря, участок 61
2.	Площадь земельного участка ± величина погрешности определения (вычисления) площади ($P \pm \Delta P$), м ²	514 ± 8,00
3.	Формула, примененная для вычисления предельной погрешности определения площади земельного участка, с подставленными значениями и итоговые (вычисленные) значения	$3,5 * 0,10 * \sqrt{(514,00)} = 8$
4.	Площадь земельного участка согласно сведениям Единого государственного реестра недвижимости (Ркад), м ²	500,00
5.	Оценка расхождения Р и Ркад ($P - P_{кад}$), м ²	14
6.	Предельный минимальный и максимальный размеры земельного участка (Рмин и Рмакс), м ²	Рмин = 300 Рмакс = 1 500
7.	Вид (виды) разрешенного использования	Для садоводства
7.1.	Дополнительные сведения об использовании земельного участка	—
8.	Кадастровый или иной государственный учетный номер (инвентарный) здания, сооружения, объекта незавершенного строительства, расположенного на земельном участке	—
9.	Сведения о земельных участках (землях общего пользования, территории общего пользования), посредством которых обеспечивается доступ	—
10.	Иные сведения	—
4. Пояснения к сведениям об уточняемом земельном участке с кадастровым номером		23:42:0708003:4
1.	—	

1. Сведения о характерных точках границ уточняемого земельного участка с кадастровым номером 23:42:0708003:5 :
 Система координат МСК-23, зона 1 Зона № 1

Обозначение характерных точек границ	Координаты, м				Метод определения координат	Формулы, примененные для расчета средней квадратической погрешности определения координат характерных точек границ (Mt), с подставленными в такие формулы значениями и итоговые (вычисленные) значения Mt, м	Описание закрепления точки
	содержатся в Едином государственном реестре недвижимости		определены в результате выполнения комплексных кадастровых работ				
	X	Y	X	Y			
1	2	3	4	5	6	7	8
256	658 255,61	1 324 294,92	658 255,61	1 324 294,92	Метод спутниковых геодезических измерений (определений)	0,10	нет закрепления
253	658 255,86	1 324 314,92	658 255,86	1 324 314,92			
254	658 230,50	1 324 315,23	658 230,50	1 324 315,23			
257	658 230,31	1 324 295,34	658 230,31	1 324 295,34			
256	658 255,61	1 324 294,92	658 255,61	1 324 294,92			

2. Сведения о частях границ уточняемого земельного участка с кадастровым номером 23:42:0708003:5 :

Обозначение части границ		Горизонтальное проложение (S), м	Описание прохождения части границ	Сведения о согласовании местоположения границ (согласовано/спорное)
от т.	до т.			
1	2	3	4	5
256	253	20,00	—	согласовано
253	254	25,36		
254	257	19,89		
257	256	25,30		

3. Сведения о характеристиках уточняемого земельного участка с кадастровым номером 23:42:0708003:5 :

№ п/п	Наименование характеристики земельного участка	Значение характеристики
1	2	3
1	2	3

1	2	3
1.	Адрес земельного участка	—
1.1.	Сведения о местоположении земельного участка (при отсутствии адреса) в структурированном в соответствии с федеральной информационной адресной системой виде	Российская Федерация, Краснодарский край, Ейский р-н, Ейск г
1.2.	Дополнительные сведения о местоположении земельного участка	с/т Заря, участок 223
2.	Площадь земельного участка ± величина погрешности определения (вычисления) площади ($P \pm \Delta P$), м ²	505 ± 8,00
3.	Формула, примененная для вычисления предельной погрешности определения площади земельного участка, с подставленными значениями и итоговые (вычисленные) значения	$3,5 * 0,10 * \sqrt{(505,00)} = 8$
4.	Площадь земельного участка согласно сведениям Единого государственного реестра недвижимости (Ркад), м ²	505,00
5.	Оценка расхождения Р и Ркад ($P - P_{кад}$), м ²	0
6.	Предельный минимальный и максимальный размеры земельного участка (Рмин и Рмакс), м ²	Рмин = 300 Рмакс = 1 500
7.	Вид (виды) разрешенного использования	Для садоводства
7.1.	Дополнительные сведения об использовании земельного участка	—
8.	Кадастровый или иной государственный учетный номер (инвентарный) здания, сооружения, объекта незавершенного строительства, расположенного на земельном участке	23:42:0708003:696
9.	Сведения о земельных участках (землях общего пользования, территории общего пользования), посредством которых обеспечивается доступ	—
10.	Иные сведения	—
4. Пояснения к сведениям об уточняемом земельном участке с кадастровым номером		23:42:0708003:5 :
1.	—	—

1. Сведения о характерных точках границ уточняемого земельного участка с кадастровым номером 23:42:0708003:7 :
 Система координат МСК-23, зона 1 Зона № 1

Обозначение характерных точек границ	Координаты, м				Метод определения координат	Формулы, примененные для расчета средней квадратической погрешности определения координат характерных точек границ (Mt), с подставленными в такие формулы значениями и итоговые (вычисленные) значения Mt, м	Описание закрепления точки
	содержатся в Едином государственном реестре недвижимости		определены в результате выполнения комплексных кадастровых работ				
	X	Y	X	Y			
1	2	3	4	5	6	7	8
253	—	—	658 255,86	1 324 314,92	Метод спутниковых геодезических измерений (определений)	0,10	нет закрепления
н251	—	—	658 256,23	1 324 334,91		$\sqrt{(0,07^2 + 0,07^2)} = 0,10$	
н252	—	—	658 231,16	1 324 335,19		0,10	
254	—	—	658 230,50	1 324 315,23			
253	—	—	658 255,86	1 324 314,92			

2. Сведения о частях границ уточняемого земельного участка с кадастровым номером 23:42:0708003:7 :

Обозначение части границ		Горизонтальное проложение (S), м	Описание прохождения части границ	Сведения о согласовании местоположения границ (согласовано/спорное)
от т.	до т.			
1	2	3	4	5
253	н251	19,99	—	согласовано
н251	н252	25,07		
н252	254	19,97		
254	253	25,36		

3. Сведения о характеристиках уточняемого земельного участка с кадастровым номером 23:42:0708003:7 :

№ п/п	Наименование характеристики земельного участка	Значение характеристики
1	2	3

1	2	3
1.	Адрес земельного участка	—
1.1.	Сведения о местоположении земельного участка (при отсутствии адреса) в структурированном в соответствии с федеральной информационной адресной системой виде	Российская Федерация, Краснодарский край, Ейский р-н, Ейск г
1.2.	Дополнительные сведения о местоположении земельного участка	с/т Заря, участок 222
2.	Площадь земельного участка ± величина погрешности определения (вычисления) площади ($P \pm \Delta P$), м ²	504 ± 8,00
3.	Формула, примененная для вычисления предельной погрешности определения площади земельного участка, с подставленными значениями и итоговые (вычисленные) значения	$3,5 * 0,10 * \sqrt{(504,00)} = 8$
4.	Площадь земельного участка согласно сведениям Единого государственного реестра недвижимости (Ркад), м ²	500,00
5.	Оценка расхождения Р и Ркад ($P - P_{кад}$), м ²	4
6.	Предельный минимальный и максимальный размеры земельного участка (Рмин и Рмакс), м ²	Рмин = 300 Рмакс = 1 500
7.	Вид (виды) разрешенного использования	Для садоводства
7.1.	Дополнительные сведения об использовании земельного участка	—
8.	Кадастровый или иной государственный учетный номер (инвентарный) здания, сооружения, объекта незавершенного строительства, расположенного на земельном участке	—
9.	Сведения о земельных участках (землях общего пользования, территории общего пользования), посредством которых обеспечивается доступ	—
10.	Иные сведения	—
4. Пояснения к сведениям об уточняемом земельном участке с кадастровым номером		23:42:0708003:7 :
1.	—	—

1. Сведения о характерных точках границ уточняемого земельного участка с кадастровым номером 23:42:0708003:8 :
 Система координат МСК-23, зона 1 Зона № 1

Обозначение характерных точек границ	Координаты, м				Метод определения координат	Формулы, примененные для расчета средней квадратической погрешности определения координат характерных точек границ (Mt), с подставленными в такие формулы значениями и итоговые (вычисленные) значения Mt, м	Описание закрепления точки
	содержатся в Едином государственном реестре недвижимости		определены в результате выполнения комплексных кадастровых работ				
	X	Y	X	Y			
1	2	3	4	5	6	7	8
459	658 423,48	1 324 412,59	658 423,48	1 324 412,59	Метод спутниковых геодезических измерений (определений)	0,10	нет закрепления
49	658 422,91	1 324 392,69	658 422,91	1 324 392,69			
6	658 447,90	1 324 391,97	658 447,90	1 324 391,97			
4	658 448,19	1 324 411,98	658 448,19	1 324 411,98			
459	658 423,48	1 324 412,59	658 423,48	1 324 412,59			

2. Сведения о частях границ уточняемого земельного участка с кадастровым номером 23:42:0708003:8 :

Обозначение части границ		Горизонтальное проложение (S), м	Описание прохождения части границ	Сведения о согласовании местоположения границ (согласовано/спорное)
от т.	до т.			
1	2	3	4	5
459	49	19,91	—	согласовано
49	6	25,00		
6	4	20,01		
4	459	24,72		

3. Сведения о характеристиках уточняемого земельного участка с кадастровым номером 23:42:0708003:8 :

№ п/п	Наименование характеристики земельного участка	Значение характеристики
1	2	3
1		

1	2	3
1.	Адрес земельного участка	—
1.1.	Сведения о местоположении земельного участка (при отсутствии адреса) в структурированном в соответствии с федеральной информационной адресной системой виде	Российская Федерация, Краснодарский край, Ейский р-н, Ейск г
1.2.	Дополнительные сведения о местоположении земельного участка	с/т Заря, участок 50
2.	Площадь земельного участка ± величина погрешности определения (вычисления) площади ($P \pm \Delta P$), м ²	496 ± 8,00
3.	Формула, примененная для вычисления предельной погрешности определения площади земельного участка, с подставленными значениями и итоговые (вычисленные) значения	$3,5 * 0,10 * \sqrt{(496,00)} = 8$
4.	Площадь земельного участка согласно сведениям Единого государственного реестра недвижимости (Ркад), м ²	496,00
5.	Оценка расхождения Р и Ркад (Р - Ркад), м ²	0
6.	Предельный минимальный и максимальный размеры земельного участка (Рмин и Рмакс), м ²	Рмин = 300 Рмакс = 1 500
7.	Вид (виды) разрешенного использования	Для садоводства
7.1.	Дополнительные сведения об использовании земельного участка	—
8.	Кадастровый или иной государственный учетный номер (инвентарный) здания, сооружения, объекта незавершенного строительства, расположенного на земельном участке	—
9.	Сведения о земельных участках (землях общего пользования, территории общего пользования), посредством которых обеспечивается доступ	—
10.	Иные сведения	—
4. Пояснения к сведениям об уточняемом земельном участке с кадастровым номером		23:42:0708003:8
1.	—	—

1. Сведения о характерных точках границ уточняемого земельного участка с кадастровым номером 23:42:0708003:10 :
 Система координат МСК-23, зона 1 Зона № 1

Обозначение характерных точек границ	Координаты, м				Метод определения координат	Формулы, примененные для расчета средней квадратической погрешности определения координат характерных точек границ (Mt), с подставленными в такие формулы значениями и итоговые (вычисленные) значения Mt, м	Описание закрепления точки
	содержатся в Едином государственном реестре недвижимости		определены в результате выполнения комплексных кадастровых работ				
	X	Y	X	Y			
1	2	3	4	5	6	7	8
690	658 252,01	1 323 994,91	658 252,01	1 323 994,91	Метод спутниковых геодезических измерений (определений)	0,10	нет закрепления
283	658 252,07	1 324 014,88	658 252,07	1 324 014,88			
284	658 227,07	1 324 015,23	658 227,07	1 324 015,23			
312	658 227,10	1 323 997,83	658 227,10	1 323 997,83			
311	658 227,10	1 323 995,17	658 227,10	1 323 995,17			
690	658 252,01	1 323 994,91	658 252,01	1 323 994,91			

2. Сведения о частях границ уточняемого земельного участка с кадастровым номером 23:42:0708003:10 :

Обозначение части границ		Горизонтальное проложение (S), м	Описание прохождения части границ	Сведения о согласовании местоположения границ (согласовано/спорное)
от т.	до т.			
1	2	3	4	5
690	283	19,97	—	согласовано
283	284	25,00		
284	312	17,40		
312	311	2,66		
311	690	24,91		

3. Сведения о характеристиках уточняемого земельного участка с кадастровым номером 23:42:0708003:10 :

№ п/п	Наименование характеристики земельного участка	Значение характеристики
1	2	3

1	2	3
1.	Адрес земельного участка	—
1.1.	Сведения о местоположении земельного участка (при отсутствии адреса) в структурированном в соответствии с федеральной информационной адресной системой виде	Российская Федерация, Краснодарский край, Ейский р-н, Ейск г
1.2.	Дополнительные сведения о местоположении земельного участка	с/т Заря, участок 238
2.	Площадь земельного участка ± величина погрешности определения (вычисления) площади ($P \pm \Delta P$), м ²	499 ± 8,00
3.	Формула, примененная для вычисления предельной погрешности определения площади земельного участка, с подставленными значениями и итоговые (вычисленные) значения	$3,5 * 0,10 * \sqrt{(499,00)} = 8$
4.	Площадь земельного участка согласно сведениям Единого государственного реестра недвижимости (Ркад), м ²	500,00
5.	Оценка расхождения Р и Ркад ($P - P_{кад}$), м ²	1
6.	Предельный минимальный и максимальный размеры земельного участка (Рмин и Рмакс), м ²	Рмин = 300 Рмакс = 1 500
7.	Вид (виды) разрешенного использования	Для садоводства
7.1.	Дополнительные сведения об использовании земельного участка	—
8.	Кадастровый или иной государственный учетный номер (инвентарный) здания, сооружения, объекта незавершенного строительства, расположенного на земельном участке	—
9.	Сведения о земельных участках (землях общего пользования, территории общего пользования), посредством которых обеспечивается доступ	—
10.	Иные сведения	—
4. Пояснения к сведениям об уточняемом земельном участке с кадастровым номером		23:42:0708003:10 :
1.	—	—

1. Сведения о характерных точках границ уточняемого земельного участка с кадастровым номером 23:42:0708003:12 :
 Система координат МСК-23, зона 1 Зона № 1

Обозначение характерных точек границ	Координаты, м				Метод определения координат	Формулы, примененные для расчета средней квадратической погрешности определения координат характерных точек границ (Mt), с подставленными в такие формулы значениями и итоговые (вычисленные) значения Mt, м	Описание закрепления точки
	содержатся в Едином государственном реестре недвижимости		определены в результате выполнения комплексных кадастровых работ				
	X	Y	X	Y			
1	2	3	4	5	6	7	8
н417	—	—	658 120,33	1 324 094,90	Метод спутниковых геодезических измерений (определений)	$\sqrt{(0,07^2 + 0,07^2)} = 0,10$	нет закрепления
416	—	—	658 120,36	1 324 096,76		0,10	
413	—	—	658 120,67	1 324 116,76			
412	—	—	658 120,70	1 324 125,99			
н445	—	—	658 101,84	1 324 126,22			
н446	—	—	658 101,41	1 324 095,42			
н417	—	—	658 120,33	1 324 094,90		$\sqrt{(0,07^2 + 0,07^2)} = 0,10$	

2. Сведения о частях границ уточняемого земельного участка с кадастровым номером 23:42:0708003:12 :

Обозначение части границ		Горизонтальное проложение (S), м	Описание прохождения части границ	Сведения о согласовании местоположения границ (согласовано/спорное)
от т.	до т.			
1	2	3	4	5
н417	416	1,86	—	согласовано
416	413	20,00		
413	412	9,23		
412	н445	18,86		
н445	н446	30,80		
н446	н417	18,93		

3. Сведения о характеристиках уточняемого земельного участка с кадастровым номером <u>23:42:0708003:12</u> :		
№ п/п	Наименование характеристики земельного участка	Значение характеристики
1	2	3
1.	Адрес земельного участка	—
1.1.	Сведения о местоположении земельного участка (при отсутствии адреса) в структурированном в соответствии с федеральной информационной адресной системой виде	Российская Федерация, Краснодарский край, Ейский р-н, Ейск г
1.2.	Дополнительные сведения о местоположении земельного участка	с/т Заря, участок 347
2.	Площадь земельного участка ± величина погрешности определения (вычисления) площади ($P \pm \Delta P$), м ²	586 ± 8,00
3.	Формула, примененная для вычисления предельной погрешности определения площади земельного участка, с подставленными значениями и итоговые (вычисленные) значения	$3,5 * 0,10 * \sqrt{(586,00)} = 8$
4.	Площадь земельного участка согласно сведениям Единого государственного реестра недвижимости (Ркад), м ²	500,00
5.	Оценка расхождения Р и Ркад ($P - P_{кад}$), м ²	86
6.	Предельный минимальный и максимальный размеры земельного участка (Рмин и Рмакс), м ²	Рмин = 300 Рмакс = 1 500
7.	Вид (виды) разрешенного использования	Для садоводства
7.1.	Дополнительные сведения об использовании земельного участка	—
8.	Кадастровый или иной государственный учетный номер (инвентарный) здания, сооружения, объекта незавершенного строительства, расположенного на земельном участке	23:42:0708003:741
9.	Сведения о земельных участках (землях общего пользования, территории общего пользования), посредством которых обеспечивается доступ	—
10.	Иные сведения	—
4. Пояснения к сведениям об уточняемом земельном участке с кадастровым номером <u>23:42:0708003:12</u> :		
1.	—	—

1. Сведения о характерных точках границ уточняемого земельного участка с кадастровым номером 23:42:0708003:34 :
 Система координат МСК-23, зона 1 Зона № 1

Обозначение характерных точек границ	Координаты, м				Метод определения координат	Формулы, примененные для расчета средней квадратической погрешности определения координат характерных точек границ (Mt), с подставленными в такие формулы значениями и итоговые (вычисленные) значения Mt, м	Описание закрепления точки
	содержатся в Едином государственном реестре недвижимости		определены в результате выполнения комплексных кадастровых работ				
	X	Y	X	Y			
1	2	3	4	5	6	7	8
н1	—	—	658 473,05	1 324 412,27	Метод спутниковых геодезических измерений (определений)	$\sqrt{(0,07^2 + 0,07^2)} = 0,10$	нет закрепления
н2	—	—	658 473,66	1 324 433,00			
н3	—	—	658 448,69	1 324 433,04			
4	—	—	658 448,19	1 324 411,98			
н1	—	—	658 473,05	1 324 412,27			

2. Сведения о частях границ уточняемого земельного участка с кадастровым номером 23:42:0708003:34 :

Обозначение части границ		Горизонтальное проложение (S), м	Описание прохождения части границ	Сведения о согласовании местоположения границ (согласовано/спорное)
от т.	до т.			
1	2	3	4	5
н1	н2	20,74	—	согласовано
н2	н3	24,97		
н3	4	21,07		
4	н1	24,86		

3. Сведения о характеристиках уточняемого земельного участка с кадастровым номером 23:42:0708003:34 :

№ п/п	Наименование характеристики земельного участка	Значение характеристики
1	2	3

1	2	3
1.	Адрес земельного участка	—
1.1.	Сведения о местоположении земельного участка (при отсутствии адреса) в структурированном в соответствии с федеральной информационной адресной системой виде	Российская Федерация, Краснодарский край, Ейский р-н, Ейск г
1.2.	Дополнительные сведения о местоположении земельного участка	с/т Заря, участок 25
2.	Площадь земельного участка ± величина погрешности определения (вычисления) площади ($P \pm \Delta P$), м ²	521 ± 8,00
3.	Формула, примененная для вычисления предельной погрешности определения площади земельного участка, с подставленными значениями и итоговые (вычисленные) значения	$3,5 * 0,10 * \sqrt{(521,00)} = 8$
4.	Площадь земельного участка согласно сведениям Единого государственного реестра недвижимости (Ркад), м ²	500,00
5.	Оценка расхождения Р и Ркад ($P - P_{кад}$), м ²	21
6.	Предельный минимальный и максимальный размеры земельного участка (Рмин и Рмакс), м ²	Рмин = 300 Рмакс = 1 500
7.	Вид (виды) разрешенного использования	Земельные участки садоводческих товариществ
7.1.	Дополнительные сведения об использовании земельного участка	—
8.	Кадастровый или иной государственный учетный номер (инвентарный) здания, сооружения, объекта незавершенного строительства, расположенного на земельном участке	—
9.	Сведения о земельных участках (землях общего пользования, территории общего пользования), посредством которых обеспечивается доступ	—
10.	Иные сведения	—
4. Пояснения к сведениям об уточняемом земельном участке с кадастровым номером		23:42:0708003:34 :
1.	—	—

1. Сведения о характерных точках границ уточняемого земельного участка с кадастровым номером 23:42:0708003:35 :
 Система координат МСК-23, зона 1 Зона № 1

Обозначение характерных точек границ	Координаты, м				Метод определения координат	Формулы, примененные для расчета средней квадратической погрешности определения координат характерных точек границ (Mt), с подставленными в такие формулы значениями и итоговые (вычисленные) значения Mt, м	Описание закрепления точки
	содержатся в Едином государственном реестре недвижимости		определены в результате выполнения комплексных кадастровых работ				
	X	Y	X	Y			
1	2	3	4	5	6	7	8
н5	—	—	658 472,90	1 324 392,19	Метод спутниковых геодезических измерений (определений)	$\sqrt{(0,07^2 + 0,07^2)} = 0,10$	нет закрепления
н1	—	—	658 473,05	1 324 412,27		0,10	
4	—	—	658 448,19	1 324 411,98			
6	—	—	658 447,90	1 324 391,97			
н5	—	—	658 472,90	1 324 392,19		$\sqrt{(0,07^2 + 0,07^2)} = 0,10$	

2. Сведения о частях границ уточняемого земельного участка с кадастровым номером 23:42:0708003:35 :

Обозначение части границ		Горизонтальное проложение (S), м	Описание прохождения части границ	Сведения о согласовании местоположения границ (согласовано/спорное)
от т.	до т.			
1	2	3	4	5
н5	н1	20,08	—	согласовано
н1	4	24,86		
4	6	20,01		
6	н5	25,00		

3. Сведения о характеристиках уточняемого земельного участка с кадастровым номером 23:42:0708003:35 :

№ п/п	Наименование характеристики земельного участка	Значение характеристики
1	2	3

1	2	3
1.	Адрес земельного участка	—
1.1.	Сведения о местоположении земельного участка (при отсутствии адреса) в структурированном в соответствии с федеральной информационной адресной системой виде	Российская Федерация, Краснодарский край, Ейский р-н, Ейск г
1.2.	Дополнительные сведения о местоположении земельного участка	с/т Заря, участок 26
2.	Площадь земельного участка ± величина погрешности определения (вычисления) площади ($P \pm \Delta P$), м ²	500 ± 8,00
3.	Формула, примененная для вычисления предельной погрешности определения площади земельного участка, с подставленными значениями и итоговые (вычисленные) значения	$3,5 * 0,10 * \sqrt{(500,00)} = 8$
4.	Площадь земельного участка согласно сведениям Единого государственного реестра недвижимости (Ркад), м ²	500,00
5.	Оценка расхождения Р и Ркад ($P - P_{кад}$), м ²	0
6.	Предельный минимальный и максимальный размеры земельного участка (Рмин и Рмакс), м ²	Рмин = 300 Рмакс = 1 500
7.	Вид (виды) разрешенного использования	Земельные участки садоводческих товариществ
7.1.	Дополнительные сведения об использовании земельного участка	—
8.	Кадастровый или иной государственный учетный номер (инвентарный) здания, сооружения, объекта незавершенного строительства, расположенного на земельном участке	—
9.	Сведения о земельных участках (землях общего пользования, территории общего пользования), посредством которых обеспечивается доступ	—
10.	Иные сведения	—
4. Пояснения к сведениям об уточняемом земельном участке с кадастровым номером		23:42:0708003:35 :
1.	—	—

1. Сведения о характерных точках границ уточняемого земельного участка с кадастровым номером 23:42:0708003:36 :
 Система координат МСК-23, зона 1 Зона № 1

Обозначение характерных точек границ	Координаты, м				Метод определения координат	Формулы, примененные для расчета средней квадратической погрешности определения координат характерных точек границ (Mt), с подставленными в такие формулы значениями и итоговые (вычисленные) значения Mt, м	Описание закрепления точки
	содержатся в Едином государственном реестре недвижимости		определены в результате выполнения комплексных кадастровых работ				
	X	Y	X	Y			
1	2	3	4	5	6	7	8
7	—	—	658 473,09	1 324 371,75	Метод спутниковых геодезических измерений (определений)	0,10	нет закрепления
н5	—	—	658 472,90	1 324 392,19		$\sqrt{(0,07^2 + 0,07^2)} = 0,10$	
6	—	—	658 447,90	1 324 391,97		0,10	
8	—	—	658 447,70	1 324 372,06			
7	—	—	658 473,09	1 324 371,75			

2. Сведения о частях границ уточняемого земельного участка с кадастровым номером 23:42:0708003:36 :

Обозначение части границ		Горизонтальное проложение (S), м	Описание прохождения части границ	Сведения о согласовании местоположения границ (согласовано/спорное)
от т.	до т.			
1	2	3	4	5
7	н5	20,44	—	согласовано
н5	6	25,00		
6	8	19,91		
8	7	25,39		

3. Сведения о характеристиках уточняемого земельного участка с кадастровым номером 23:42:0708003:36 :

№ п/п	Наименование характеристики земельного участка	Значение характеристики
1	2	3

1	2	3
1.	Адрес земельного участка	—
1.1.	Сведения о местоположении земельного участка (при отсутствии адреса) в структурированном в соответствии с федеральной информационной адресной системой виде	Российская Федерация, Краснодарский край, Ейский р-н, Ейск г
1.2.	Дополнительные сведения о местоположении земельного участка	с/т Заря, участок 27
2.	Площадь земельного участка ± величина погрешности определения (вычисления) площади ($P \pm \Delta P$), м ²	508 ± 8,00
3.	Формула, примененная для вычисления предельной погрешности определения площади земельного участка, с подставленными значениями и итоговые (вычисленные) значения	$3,5 * 0,10 * \sqrt{(508,00)} = 8$
4.	Площадь земельного участка согласно сведениям Единого государственного реестра недвижимости (Ркад), м ²	500,00
5.	Оценка расхождения Р и Ркад ($P - P_{кад}$), м ²	8
6.	Предельный минимальный и максимальный размеры земельного участка (Рмин и Рмакс), м ²	Рмин = 300 Рмакс = 1 500
7.	Вид (виды) разрешенного использования	Земельные участки садоводческих товариществ
7.1.	Дополнительные сведения об использовании земельного участка	—
8.	Кадастровый или иной государственный учетный номер (инвентарный) здания, сооружения, объекта незавершенного строительства, расположенного на земельном участке	—
9.	Сведения о земельных участках (землях общего пользования, территории общего пользования), посредством которых обеспечивается доступ	—
10.	Иные сведения	—
4. Пояснения к сведениям об уточняемом земельном участке с кадастровым номером		23:42:0708003:36 :
1.	—	—

1. Сведения о характерных точках границ уточняемого земельного участка с кадастровым номером 23:42:0708003:38 :
 Система координат МСК-23, зона 1 Зона № 1

Обозначение характерных точек границ	Координаты, м				Метод определения координат	Формулы, примененные для расчета средней квадратической погрешности определения координат характерных точек границ (Mt), с подставленными в такие формулы значениями и итоговые (вычисленные) значения Mt, м	Описание закрепления точки
	содержатся в Едином государственном реестре недвижимости		определены в результате выполнения комплексных кадастровых работ				
	X	Y	X	Y			
1	2	3	4	5	6	7	8
672	658 472,20	1 324 352,06	658 472,20	1 324 352,06	Метод спутниковых геодезических измерений (определений)	0,10	—
51	658 447,24	1 324 352,27	658 447,24	1 324 352,27			нет закрепления
11	658 447,10	1 324 332,28	658 447,10	1 324 332,28			
10	658 472,09	1 324 332,04	658 472,09	1 324 332,04			
672	658 472,20	1 324 352,06	658 472,20	1 324 352,06			

2. Сведения о частях границ уточняемого земельного участка с кадастровым номером 23:42:0708003:38 :

Обозначение части границ		Горизонтальное проложение (S), м	Описание прохождения части границ	Сведения о согласовании местоположения границ (согласовано/спорное)
от т.	до т.			
1	2	3	4	5
672	51	24,96	—	согласовано
51	11	19,99		
11	10	24,99		
10	672	20,02		

3. Сведения о характеристиках уточняемого земельного участка с кадастровым номером 23:42:0708003:38 :

№ п/п	Наименование характеристики земельного участка	Значение характеристики
1	2	3

1	2	3
1.	Адрес земельного участка	—
1.1.	Сведения о местоположении земельного участка (при отсутствии адреса) в структурированном в соответствии с федеральной информационной адресной системой виде	Российская Федерация, Краснодарский край, Ейский р-н, Ейск г
1.2.	Дополнительные сведения о местоположении земельного участка	с/т Заря, участок 29
2.	Площадь земельного участка ± величина погрешности определения (вычисления) площади ($P \pm \Delta P$), м ²	500 ± 8,00
3.	Формула, примененная для вычисления предельной погрешности определения площади земельного участка, с подставленными значениями и итоговые (вычисленные) значения	$3,5 * 0,10 * \sqrt{(500,00)} = 8$
4.	Площадь земельного участка согласно сведениям Единого государственного реестра недвижимости (Ркад), м ²	500,00
5.	Оценка расхождения Р и Ркад ($P - P_{кад}$), м ²	0
6.	Предельный минимальный и максимальный размеры земельного участка (Рмин и Рмакс), м ²	Рмин = 300 Рмакс = 1 500
7.	Вид (виды) разрешенного использования	Земельные участки садоводческих товариществ
7.1.	Дополнительные сведения об использовании земельного участка	—
8.	Кадастровый или иной государственный учетный номер (инвентарный) здания, сооружения, объекта незавершенного строительства, расположенного на земельном участке	23:42:0708003:1116
9.	Сведения о земельных участках (землях общего пользования, территории общего пользования), посредством которых обеспечивается доступ	—
10.	Иные сведения	—
4. Пояснения к сведениям об уточняемом земельном участке с кадастровым номером		23:42:0708003:38 :
1.	—	—

1. Сведения о характерных точках границ уточняемого земельного участка с кадастровым номером 23:42:0708003:39 :
 Система координат МСК-23, зона 1 Зона № 1

Обозначение характерных точек границ	Координаты, м				Метод определения координат	Формулы, примененные для расчета средней квадратической погрешности определения координат характерных точек границ (Mt), с подставленными в такие формулы значениями и итоговые (вычисленные) значения Mt, м	Описание закрепления точки
	содержатся в Едином государственном реестре недвижимости		определены в результате выполнения комплексных кадастровых работ				
	X	Y	X	Y			
1	2	3	4	5	6	7	8
н9	—	—	658 471,85	1 324 312,11	Метод спутниковых геодезических измерений (определений)	$\sqrt{(0,07^2 + 0,07^2)} = 0,10$	нет закрепления
10	—	—	658 472,09	1 324 332,04		0,10	
11	—	—	658 447,10	1 324 332,28			
н12	—	—	658 446,86	1 324 312,29			
н9	—	—	658 471,85	1 324 312,11		$\sqrt{(0,07^2 + 0,07^2)} = 0,10$	

2. Сведения о частях границ уточняемого земельного участка с кадастровым номером 23:42:0708003:39 :

Обозначение части границ		Горизонтальное проложение (S), м	Описание прохождения части границ	Сведения о согласовании местоположения границ (согласовано/спорное)
от т.	до т.			
1	2	3	4	5
н9	10	19,93	—	согласовано
10	11	24,99		
11	н12	19,99		
н12	н9	24,99		

3. Сведения о характеристиках уточняемого земельного участка с кадастровым номером 23:42:0708003:39 :

№ п/п	Наименование характеристики земельного участка	Значение характеристики
1	2	3

1	2	3
1.	Адрес земельного участка	—
1.1.	Сведения о местоположении земельного участка (при отсутствии адреса) в структурированном в соответствии с федеральной информационной адресной системой виде	Российская Федерация, Краснодарский край, Ейский р-н, Ейск г
1.2.	Дополнительные сведения о местоположении земельного участка	с/т Заря, участок 30
2.	Площадь земельного участка ± величина погрешности определения (вычисления) площади ($P \pm \Delta P$), м ²	499 ± 8,00
3.	Формула, примененная для вычисления предельной погрешности определения площади земельного участка, с подставленными значениями и итоговые (вычисленные) значения	$3,5 * 0,10 * \sqrt{(499,00)} = 8$
4.	Площадь земельного участка согласно сведениям Единого государственного реестра недвижимости (Ркад), м ²	500,00
5.	Оценка расхождения Р и Ркад ($P - P_{кад}$), м ²	1
6.	Предельный минимальный и максимальный размеры земельного участка (Рмин и Рмакс), м ²	Рмин = 300 Рмакс = 1 500
7.	Вид (виды) разрешенного использования	Земельные участки садоводческих товариществ
7.1.	Дополнительные сведения об использовании земельного участка	—
8.	Кадастровый или иной государственный учетный номер (инвентарный) здания, сооружения, объекта незавершенного строительства, расположенного на земельном участке	—
9.	Сведения о земельных участках (землях общего пользования, территории общего пользования), посредством которых обеспечивается доступ	—
10.	Иные сведения	—
4. Пояснения к сведениям об уточняемом земельном участке с кадастровым номером <u>23:42:0708003:39</u> :		
1.	—	—

1. Сведения о характерных точках границ уточняемого земельного участка с кадастровым номером 23:42:0708003:40 :
 Система координат МСК-23, зона 1 Зона № 1

Обозначение характерных точек границ	Координаты, м				Метод определения координат	Формулы, примененные для расчета средней квадратической погрешности определения координат характерных точек границ (Mt), с подставленными в такие формулы значениями и итоговые (вычисленные) значения Mt, м	Описание закрепления точки
	содержатся в Едином государственном реестре недвижимости		определены в результате выполнения комплексных кадастровых работ				
	X	Y	X	Y			
1	2	3	4	5	6	7	8
н13	—	—	658 471,62	1 324 292,40	Метод спутниковых геодезических измерений (определений)	$\sqrt{(0,07^2 + 0,07^2)} = 0,10$	нет закрепления
н9	—	—	658 471,85	1 324 312,11			
н12	—	—	658 446,86	1 324 312,29			
н14	—	—	658 446,62	1 324 292,40			
н13	—	—	658 471,62	1 324 292,40			

2. Сведения о частях границ уточняемого земельного участка с кадастровым номером 23:42:0708003:40 :

Обозначение части границ		Горизонтальное проложение (S), м	Описание прохождения части границ	Сведения о согласовании местоположения границ (согласовано/спорное)
от т.	до т.			
1	2	3	4	5
н13	н9	19,71	—	согласовано
н9	н12	24,99		
н12	н14	19,89		
н14	н13	25,00		

3. Сведения о характеристиках уточняемого земельного участка с кадастровым номером 23:42:0708003:40 :

№ п/п	Наименование характеристики земельного участка	Значение характеристики
1	2	3

1	2	3
1.	Адрес земельного участка	—
1.1.	Сведения о местоположении земельного участка (при отсутствии адреса) в структурированном в соответствии с федеральной информационной адресной системой виде	Российская Федерация, Краснодарский край, Ейский р-н, Ейск г
1.2.	Дополнительные сведения о местоположении земельного участка	с/т Заря, участок 31
2.	Площадь земельного участка ± величина погрешности определения (вычисления) площади ($P \pm \Delta P$), м ²	495 ± 8,00
3.	Формула, примененная для вычисления предельной погрешности определения площади земельного участка, с подставленными значениями и итоговые (вычисленные) значения	$3,5 * 0,10 * \sqrt{(495,00)} = 8$
4.	Площадь земельного участка согласно сведениям Единого государственного реестра недвижимости (Ркад), м ²	500,00
5.	Оценка расхождения Р и Ркад ($P - P_{кад}$), м ²	5
6.	Предельный минимальный и максимальный размеры земельного участка (Рмин и Рмакс), м ²	Рмин = 300 Рмакс = 1 500
7.	Вид (виды) разрешенного использования	Земельные участки садоводческих товариществ
7.1.	Дополнительные сведения об использовании земельного участка	—
8.	Кадастровый или иной государственный учетный номер (инвентарный) здания, сооружения, объекта незавершенного строительства, расположенного на земельном участке	—
9.	Сведения о земельных участках (землях общего пользования, территории общего пользования), посредством которых обеспечивается доступ	—
10.	Иные сведения	—
4. Пояснения к сведениям об уточняемом земельном участке с кадастровым номером		23:42:0708003:40 :
1.	—	—

1. Сведения о характерных точках границ уточняемого земельного участка с кадастровым номером 23:42:0708003:41 :
 Система координат МСК-23, зона 1 Зона № 1

Обозначение характерных точек границ	Координаты, м				Метод определения координат	Формулы, примененные для расчета средней квадратической погрешности определения координат характерных точек границ (Mt), с подставленными в такие формулы значениями и итоговые (вычисленные) значения Mt, м	Описание закрепления точки
	содержатся в Едином государственном реестре недвижимости		определены в результате выполнения комплексных кадастровых работ				
	X	Y	X	Y			
1	2	3	4	5	6	7	8
н15	—	—	658 471,38	1 324 272,69	Метод спутниковых геодезических измерений (определений)	$\sqrt{(0,07^2 + 0,07^2)} = 0,10$	нет закрепления
н13	—	—	658 471,62	1 324 292,40			
н14	—	—	658 446,62	1 324 292,40			
н16	—	—	658 446,48	1 324 272,79			
н15	—	—	658 471,38	1 324 272,69			

2. Сведения о частях границ уточняемого земельного участка с кадастровым номером 23:42:0708003:41 :

Обозначение части границ		Горизонтальное проложение (S), м	Описание прохождения части границ	Сведения о согласовании местоположения границ (согласовано/спорное)
от т.	до т.			
1	2	3	4	5
н15	н13	19,71	—	согласовано
н13	н14	25,00		
н14	н16	19,61		
н16	н15	24,90		

3. Сведения о характеристиках уточняемого земельного участка с кадастровым номером 23:42:0708003:41 :

№ п/п	Наименование характеристики земельного участка	Значение характеристики
1	2	3

1	2	3
1.	Адрес земельного участка	—
1.1.	Сведения о местоположении земельного участка (при отсутствии адреса) в структурированном в соответствии с федеральной информационной адресной системой виде	Российская Федерация, Краснодарский край, Ейский р-н, Ейск г
1.2.	Дополнительные сведения о местоположении земельного участка	с/т Заря, участок 32
2.	Площадь земельного участка ± величина погрешности определения (вычисления) площади ($P \pm \Delta P$), м ²	491 ± 8,00
3.	Формула, примененная для вычисления предельной погрешности определения площади земельного участка, с подставленными значениями и итоговые (вычисленные) значения	$3,5 * 0,10 * \sqrt{(491,00)} = 8$
4.	Площадь земельного участка согласно сведениям Единого государственного реестра недвижимости (Ркад), м ²	500,00
5.	Оценка расхождения Р и Ркад ($P - P_{кад}$), м ²	9
6.	Предельный минимальный и максимальный размеры земельного участка (Рмин и Рмакс), м ²	Рмин = 300 Рмакс = 1 500
7.	Вид (виды) разрешенного использования	Земельные участки садоводческих товариществ
7.1.	Дополнительные сведения об использовании земельного участка	—
8.	Кадастровый или иной государственный учетный номер (инвентарный) здания, сооружения, объекта незавершенного строительства, расположенного на земельном участке	—
9.	Сведения о земельных участках (землях общего пользования, территории общего пользования), посредством которых обеспечивается доступ	—
10.	Иные сведения	—
4. Пояснения к сведениям об уточняемом земельном участке с кадастровым номером		23:42:0708003:41 :
1.	—	—

1. Сведения о характерных точках границ уточняемого земельного участка с кадастровым номером 23:42:0708003:42 :
 Система координат МСК-23, зона 1 Зона № 1

Обозначение характерных точек границ	Координаты, м				Метод определения координат	Формулы, примененные для расчета средней квадратической погрешности определения координат характерных точек границ (Mt), с подставленными в такие формулы значениями и итоговые (вычисленные) значения Mt, м	Описание закрепления точки
	содержатся в Едином государственном реестре недвижимости		определены в результате выполнения комплексных кадастровых работ				
	X	Y	X	Y			
1	2	3	4	5	6	7	8
17	—	—	658 471,13	1 324 252,10	Метод спутниковых геодезических измерений (определений)	0,10	нет закрепления
н15	—	—	658 471,38	1 324 272,69		$\sqrt{(0,07^2 + 0,07^2)} = 0,10$	
н16	—	—	658 446,48	1 324 272,79		0,10	
18	—	—	658 446,13	1 324 252,44			
17	—	—	658 471,13	1 324 252,10			

2. Сведения о частях границ уточняемого земельного участка с кадастровым номером 23:42:0708003:42 :

Обозначение части границ		Горизонтальное проложение (S), м	Описание прохождения части границ	Сведения о согласовании местоположения границ (согласовано/спорное)
от т.	до т.			
1	2	3	4	5
17	н15	20,59	—	согласовано
н15	н16	24,90		
н16	18	20,35		
18	17	25,00		

3. Сведения о характеристиках уточняемого земельного участка с кадастровым номером 23:42:0708003:42 :

№ п/п	Наименование характеристики земельного участка	Значение характеристики
1	2	3

1	2	3
1.	Адрес земельного участка	—
1.1.	Сведения о местоположении земельного участка (при отсутствии адреса) в структурированном в соответствии с федеральной информационной адресной системой виде	Российская Федерация, Краснодарский край, Ейский р-н, Ейск г
1.2.	Дополнительные сведения о местоположении земельного участка	с/т Заря, участок 33
2.	Площадь земельного участка ± величина погрешности определения (вычисления) площади ($P \pm \Delta P$), м ²	511 ± 8,00
3.	Формула, примененная для вычисления предельной погрешности определения площади земельного участка, с подставленными значениями и итоговые (вычисленные) значения	$3,5 * 0,10 * \sqrt{(511,00)} = 8$
4.	Площадь земельного участка согласно сведениям Единого государственного реестра недвижимости (Ркад), м ²	500,00
5.	Оценка расхождения Р и Ркад ($P - P_{кад}$), м ²	11
6.	Предельный минимальный и максимальный размеры земельного участка (Рмин и Рмакс), м ²	Рмин = 300 Рмакс = 1 500
7.	Вид (виды) разрешенного использования	Для садоводства
7.1.	Дополнительные сведения об использовании земельного участка	—
8.	Кадастровый или иной государственный учетный номер (инвентарный) здания, сооружения, объекта незавершенного строительства, расположенного на земельном участке	23:42:0708003:780
9.	Сведения о земельных участках (землях общего пользования, территории общего пользования), посредством которых обеспечивается доступ	—
10.	Иные сведения	—
4. Пояснения к сведениям об уточняемом земельном участке с кадастровым номером		23:42:0708003:42 :
1.	—	—

1. Сведения о характерных точках границ уточняемого земельного участка с кадастровым номером 23:42:0708003:44 :
 Система координат МСК-23, зона 1 Зона № 1

Обозначение характерных точек границ	Координаты, м				Метод определения координат	Формулы, примененные для расчета средней квадратической погрешности определения координат характерных точек границ (Mt), с подставленными в такие формулы значениями и итоговые (вычисленные) значения Mt, м	Описание закрепления точки
	содержатся в Едином государственном реестре недвижимости		определены в результате выполнения комплексных кадастровых работ				
	X	Y	X	Y			
1	2	3	4	5	6	7	8
19	—	—	658 470,54	1 324 212,10	Метод спутниковых геодезических измерений (определений)	0,10	—
20	—	—	658 470,99	1 324 232,10			нет закрепления
21	—	—	658 445,99	1 324 232,44			
22	—	—	658 445,50	1 324 212,46			
19	—	—	658 470,54	1 324 212,10			

2. Сведения о частях границ уточняемого земельного участка с кадастровым номером 23:42:0708003:44 :

Обозначение части границ		Горизонтальное проложение (S), м	Описание прохождения части границ	Сведения о согласовании местоположения границ (согласовано/спорное)
от т.	до т.			
1	2	3	4	5
19	20	20,01	—	согласовано
20	21	25,00		
21	22	19,99		
22	19	25,04		

3. Сведения о характеристиках уточняемого земельного участка с кадастровым номером 23:42:0708003:44 :

№ п/п	Наименование характеристики земельного участка	Значение характеристики
1	2	3
1	2	3

1	2	3
1.	Адрес земельного участка	—
1.1.	Сведения о местоположении земельного участка (при отсутствии адреса) в структурированном в соответствии с федеральной информационной адресной системой виде	Российская Федерация, Краснодарский край, Ейский р-н, Ейск г
1.2.	Дополнительные сведения о местоположении земельного участка	с/т Заря, участок 35
2.	Площадь земельного участка ± величина погрешности определения (вычисления) площади ($P \pm \Delta P$), м ²	500 ± 8,00
3.	Формула, примененная для вычисления предельной погрешности определения площади земельного участка, с подставленными значениями и итоговые (вычисленные) значения	$3,5 * 0,10 * \sqrt{(500,00)} = 8$
4.	Площадь земельного участка согласно сведениям Единого государственного реестра недвижимости (Ркад), м ²	500,00
5.	Оценка расхождения Р и Ркад (Р - Ркад), м ²	0
6.	Предельный минимальный и максимальный размеры земельного участка (Рмин и Рмакс), м ²	Рмин = 300 Рмакс = 1 500
7.	Вид (виды) разрешенного использования	Земельные участки садоводческих товариществ
7.1.	Дополнительные сведения об использовании земельного участка	—
8.	Кадастровый или иной государственный учетный номер (инвентарный) здания, сооружения, объекта незавершенного строительства, расположенного на земельном участке	—
9.	Сведения о земельных участках (землях общего пользования, территории общего пользования), посредством которых обеспечивается доступ	—
10.	Иные сведения	—
4. Пояснения к сведениям об уточняемом земельном участке с кадастровым номером <u>23:42:0708003:44</u> :		
1.	—	—

1. Сведения о характерных точках границ уточняемого земельного участка с кадастровым номером 23:42:0708003:45 :
 Система координат МСК-23, зона 1 Зона № 1

Обозначение характерных точек границ	Координаты, м				Метод определения координат	Формулы, примененные для расчета средней квадратической погрешности определения координат характерных точек границ (Mt), с подставленными в такие формулы значениями и итоговые (вычисленные) значения Mt, м	Описание закрепления точки
	содержатся в Едином государственном реестре недвижимости		определены в результате выполнения комплексных кадастровых работ				
	X	Y	X	Y			
1	2	3	4	5	6	7	8
24	658 470,16	1 324 192,00	658 470,16	1 324 192,00	Метод спутниковых геодезических измерений (определений)	0,10	нет закрепления
19	658 470,54	1 324 212,10	658 470,54	1 324 212,10			—
22	658 445,50	1 324 212,46	658 445,50	1 324 212,46			нет закрепления
25	658 445,74	1 324 192,67	658 445,74	1 324 192,67			
24	658 470,16	1 324 192,00	658 470,16	1 324 192,00			

2. Сведения о частях границ уточняемого земельного участка с кадастровым номером 23:42:0708003:45 :

Обозначение части границ		Горизонтальное проложение (S), м	Описание прохождения части границ	Сведения о согласовании местоположения границ (согласовано/спорное)
от т.	до т.			
1	2	3	4	5
24	19	20,10	—	согласовано
19	22	25,04		
22	25	19,79		
25	24	24,43		

3. Сведения о характеристиках уточняемого земельного участка с кадастровым номером 23:42:0708003:45 :

№ п/п	Наименование характеристики земельного участка	Значение характеристики
1	2	3
1		

1	2	3
1.	Адрес земельного участка	—
1.1.	Сведения о местоположении земельного участка (при отсутствии адреса) в структурированном в соответствии с федеральной информационной адресной системой виде	Российская Федерация, Краснодарский край, Ейский р-н, Ейск г
1.2.	Дополнительные сведения о местоположении земельного участка	с/т Заря, участок 36
2.	Площадь земельного участка ± величина погрешности определения (вычисления) площади ($P \pm \Delta P$), м ²	493 ± 8,00
3.	Формула, примененная для вычисления предельной погрешности определения площади земельного участка, с подставленными значениями и итоговые (вычисленные) значения	$3,5 * 0,10 * \sqrt{(493,00)} = 8$
4.	Площадь земельного участка согласно сведениям Единого государственного реестра недвижимости (Ркад), м ²	493,00
5.	Оценка расхождения Р и Ркад (Р - Ркад), м ²	0
6.	Предельный минимальный и максимальный размеры земельного участка (Рмин и Рмакс), м ²	Рмин = 300 Рмакс = 1 500
7.	Вид (виды) разрешенного использования	Для садоводства
7.1.	Дополнительные сведения об использовании земельного участка	—
8.	Кадастровый или иной государственный учетный номер (инвентарный) здания, сооружения, объекта незавершенного строительства, расположенного на земельном участке	23:42:0708003:704
9.	Сведения о земельных участках (землях общего пользования, территории общего пользования), посредством которых обеспечивается доступ	—
10.	Иные сведения	—
4. Пояснения к сведениям об уточняемом земельном участке с кадастровым номером		23:42:0708003:45 :
1.	—	—

1. Сведения о характерных точках границ уточняемого земельного участка с кадастровым номером 23:42:0708003:46 :
 Система координат МСК-23, зона 1 Зона № 1

Обозначение характерных точек границ	Координаты, м				Метод определения координат	Формулы, примененные для расчета средней квадратической погрешности определения координат характерных точек границ (Mt), с подставленными в такие формулы значениями и итоговые (вычисленные) значения Mt, м	Описание закрепления точки
	содержатся в Едином государственном реестре недвижимости		определены в результате выполнения комплексных кадастровых работ				
	X	Y	X	Y			
1	2	3	4	5	6	7	8
23	—	—	658 469,98	1 324 172,16	Метод спутниковых геодезических измерений (определений)	0,10	нет закрепления
24	—	—	658 470,16	1 324 192,00			
25	—	—	658 445,74	1 324 192,67			
26	—	—	658 444,94	1 324 172,43			
23	—	—	658 469,98	1 324 172,16			

2. Сведения о частях границ уточняемого земельного участка с кадастровым номером 23:42:0708003:46 :

Обозначение части границ		Горизонтальное проложение (S), м	Описание прохождения части границ	Сведения о согласовании местоположения границ (согласовано/спорное)
от т.	до т.			
1	2	3	4	5
23	24	19,84	—	согласовано
24	25	24,43		
25	26	20,26		
26	23	25,04		

3. Сведения о характеристиках уточняемого земельного участка с кадастровым номером 23:42:0708003:46 :

№ п/п	Наименование характеристики земельного участка	Значение характеристики
1	2	3
1	2	3

1	2	3
1.	Адрес земельного участка	—
1.1.	Сведения о местоположении земельного участка (при отсутствии адреса) в структурированном в соответствии с федеральной информационной адресной системой виде	Российская Федерация, Краснодарский край, Ейский р-н, Ейск г
1.2.	Дополнительные сведения о местоположении земельного участка	с/т Заря, участок 37
2.	Площадь земельного участка ± величина погрешности определения (вычисления) площади ($P \pm \Delta P$), м ²	496 ± 8,00
3.	Формула, примененная для вычисления предельной погрешности определения площади земельного участка, с подставленными значениями и итоговые (вычисленные) значения	$3,5 * 0,10 * \sqrt{(496,00)} = 8$
4.	Площадь земельного участка согласно сведениям Единого государственного реестра недвижимости (Ркад), м ²	500,00
5.	Оценка расхождения Р и Ркад (Р - Ркад), м ²	4
6.	Предельный минимальный и максимальный размеры земельного участка (Рмин и Рмакс), м ²	Рмин = 300 Рмакс = 1 500
7.	Вид (виды) разрешенного использования	Для садоводства
7.1.	Дополнительные сведения об использовании земельного участка	—
8.	Кадастровый или иной государственный учетный номер (инвентарный) здания, сооружения, объекта незавершенного строительства, расположенного на земельном участке	—
9.	Сведения о земельных участках (землях общего пользования, территории общего пользования), посредством которых обеспечивается доступ	—
10.	Иные сведения	—
4. Пояснения к сведениям об уточняемом земельном участке с кадастровым номером		23:42:0708003:46
1.	—	—

1. Сведения о характерных точках границ уточняемого земельного участка с кадастровым номером 23:42:0708003:48 :
 Система координат МСК-23, зона 1 Зона № 1

Обозначение характерных точек границ	Координаты, м				Метод определения координат	Формулы, примененные для расчета средней квадратической погрешности определения координат характерных точек границ (Mt), с подставленными в такие формулы значениями и итоговые (вычисленные) значения Mt, м	Описание закрепления точки
	содержатся в Едином государственном реестре недвижимости		определены в результате выполнения комплексных кадастровых работ				
	X	Y	X	Y			
1	2	3	4	5	6	7	8
н27	—	—	658 469,48	1 324 132,07	Метод спутниковых геодезических измерений (определений)	$\sqrt{(0,07^2 + 0,07^2)} = 0,10$	нет закрепления
28	—	—	658 469,79	1 324 152,16		0,10	
29	—	—	658 444,80	1 324 152,43			
30	—	—	658 444,73	1 324 132,59			
н27	—	—	658 469,48	1 324 132,07		$\sqrt{(0,07^2 + 0,07^2)} = 0,10$	

2. Сведения о частях границ уточняемого земельного участка с кадастровым номером 23:42:0708003:48 :

Обозначение части границ		Горизонтальное проложение (S), м	Описание прохождения части границ	Сведения о согласовании местоположения границ (согласовано/спорное)
от т.	до т.			
1	2	3	4	5
н27	28	20,09	—	согласовано
28	29	24,99		
29	30	19,84		
30	н27	24,76		

3. Сведения о характеристиках уточняемого земельного участка с кадастровым номером 23:42:0708003:48 :

№ п/п	Наименование характеристики земельного участка	Значение характеристики
1	2	3

1	2	3
1.	Адрес земельного участка	—
1.1.	Сведения о местоположении земельного участка (при отсутствии адреса) в структурированном в соответствии с федеральной информационной адресной системой виде	Российская Федерация, Краснодарский край, Ейский р-н, Ейск г
1.2.	Дополнительные сведения о местоположении земельного участка	с/т Заря, участок 39
2.	Площадь земельного участка ± величина погрешности определения (вычисления) площади ($P \pm \Delta P$), м ²	497 ± 8,00
3.	Формула, примененная для вычисления предельной погрешности определения площади земельного участка, с подставленными значениями и итоговые (вычисленные) значения	$3,5 * 0,10 * \sqrt{(497,00)} = 8$
4.	Площадь земельного участка согласно сведениям Единого государственного реестра недвижимости (Ркад), м ²	500,00
5.	Оценка расхождения Р и Ркад ($P - P_{кад}$), м ²	3
6.	Предельный минимальный и максимальный размеры земельного участка (Рмин и Рмакс), м ²	Рмин = 300 Рмакс = 1 500
7.	Вид (виды) разрешенного использования	Земельные участки садоводческих товариществ
7.1.	Дополнительные сведения об использовании земельного участка	—
8.	Кадастровый или иной государственный учетный номер (инвентарный) здания, сооружения, объекта незавершенного строительства, расположенного на земельном участке	—
9.	Сведения о земельных участках (землях общего пользования, территории общего пользования), посредством которых обеспечивается доступ	—
10.	Иные сведения	—
4. Пояснения к сведениям об уточняемом земельном участке с кадастровым номером		23:42:0708003:48 :
1.	—	—

1. Сведения о характерных точках границ уточняемого земельного участка с кадастровым номером 23:42:0708003:49 :
 Система координат МСК-23, зона 1 Зона № 1

Обозначение характерных точек границ	Координаты, м				Метод определения координат	Формулы, примененные для расчета средней квадратической погрешности определения координат характерных точек границ (Mt), с подставленными в такие формулы значениями и итоговые (вычисленные) значения Mt, м	Описание закрепления точки
	содержатся в Едином государственном реестре недвижимости		определены в результате выполнения комплексных кадастровых работ				
	X	Y	X	Y			
1	2	3	4	5	6	7	8
31	—	—	658 469,43	1 324 112,56	Метод спутниковых геодезических измерений (определений)	0,10	нет закрепления
н27	—	—	658 469,48	1 324 132,07		$\sqrt{(0,07^2 + 0,07^2)} = 0,10$	
30	—	—	658 444,73	1 324 132,59		0,10	
32	—	—	658 444,55	1 324 112,50			
31	—	—	658 469,43	1 324 112,56			

2. Сведения о частях границ уточняемого земельного участка с кадастровым номером 23:42:0708003:49 :

Обозначение части границ		Горизонтальное проложение (S), м	Описание прохождения части границ	Сведения о согласовании местоположения границ (согласовано/спорное)
от т.	до т.			
1	2	3	4	5
31	н27	19,51	—	согласовано
н27	30	24,76		
30	32	20,09		
32	31	24,88		

3. Сведения о характеристиках уточняемого земельного участка с кадастровым номером 23:42:0708003:49 :

№ п/п	Наименование характеристики земельного участка	Значение характеристики
1	2	3

1	2	3
1.	Адрес земельного участка	—
1.1.	Сведения о местоположении земельного участка (при отсутствии адреса) в структурированном в соответствии с федеральной информационной адресной системой виде	Российская Федерация, Краснодарский край, Ейский р-н, Ейск г
1.2.	Дополнительные сведения о местоположении земельного участка	с/т Заря, участок 40
2.	Площадь земельного участка ± величина погрешности определения (вычисления) площади ($P \pm \Delta P$), м ²	491 ± 8,00
3.	Формула, примененная для вычисления предельной погрешности определения площади земельного участка, с подставленными значениями и итоговые (вычисленные) значения	$3,5 * 0,10 * \sqrt{(491,00)} = 8$
4.	Площадь земельного участка согласно сведениям Единого государственного реестра недвижимости (Ркад), м ²	500,00
5.	Оценка расхождения Р и Ркад ($P - P_{кад}$), м ²	9
6.	Предельный минимальный и максимальный размеры земельного участка (Рмин и Рмакс), м ²	Рмин = 300 Рмакс = 1 500
7.	Вид (виды) разрешенного использования	Земельные участки садоводческих товариществ
7.1.	Дополнительные сведения об использовании земельного участка	—
8.	Кадастровый или иной государственный учетный номер (инвентарный) здания, сооружения, объекта незавершенного строительства, расположенного на земельном участке	—
9.	Сведения о земельных участках (землях общего пользования, территории общего пользования), посредством которых обеспечивается доступ	—
10.	Иные сведения	—
4. Пояснения к сведениям об уточняемом земельном участке с кадастровым номером <u>23:42:0708003:49</u> :		
1.	—	—

1. Сведения о характерных точках границ уточняемого земельного участка с кадастровым номером 23:42:0708003:50 :
 Система координат МСК-23, зона 1 Зона № 1

Обозначение характерных точек границ	Координаты, м				Метод определения координат	Формулы, примененные для расчета средней квадратической погрешности определения координат характерных точек границ (Mt), с подставленными в такие формулы значениями и итоговые (вычисленные) значения Mt, м	Описание закрепления точки
	содержатся в Едином государственном реестре недвижимости		определены в результате выполнения комплексных кадастровых работ				
	X	Y	X	Y			
1	2	3	4	5	6	7	8
34	658 469,45	1 324 092,53	658 469,45	1 324 092,53	Метод спутниковых геодезических измерений (определений)	0,10	нет закрепления
31	658 469,43	1 324 112,56	658 469,43	1 324 112,56			
32	658 444,55	1 324 112,50	658 444,55	1 324 112,50			
35	658 444,59	1 324 092,83	658 444,59	1 324 092,83			
34	658 469,45	1 324 092,53	658 469,45	1 324 092,53			

2. Сведения о частях границ уточняемого земельного участка с кадастровым номером 23:42:0708003:50 :

Обозначение части границ		Горизонтальное проложение (S), м	Описание прохождения части границ	Сведения о согласовании местоположения границ (согласовано/спорное)
от т.	до т.			
1	2	3	4	5
34	31	20,03	—	согласовано
31	32	24,88		
32	35	19,67		
35	34	24,86		

3. Сведения о характеристиках уточняемого земельного участка с кадастровым номером 23:42:0708003:50 :

№ п/п	Наименование характеристики земельного участка	Значение характеристики
1	2	3

1	2	3
1.	Адрес земельного участка	—
1.1.	Сведения о местоположении земельного участка (при отсутствии адреса) в структурированном в соответствии с федеральной информационной адресной системой виде	Российская Федерация, Краснодарский край, Ейский р-н, Ейск г
1.2.	Дополнительные сведения о местоположении земельного участка	с/т Заря, участок 41
2.	Площадь земельного участка ± величина погрешности определения (вычисления) площади ($P \pm \Delta P$), м ²	494 ± 8,00
3.	Формула, примененная для вычисления предельной погрешности определения площади земельного участка, с подставленными значениями и итоговые (вычисленные) значения	$3,5 * 0,10 * \sqrt{(494,00)} = 8$
4.	Площадь земельного участка согласно сведениям Единого государственного реестра недвижимости (Ркад), м ²	494,00
5.	Оценка расхождения P и Ркад (P - Ркад), м ²	0
6.	Предельный минимальный и максимальный размеры земельного участка (Рмин и Рмакс), м ²	Рмин = 300 Рмакс = 1 500
7.	Вид (виды) разрешенного использования	Для садоводства
7.1.	Дополнительные сведения об использовании земельного участка	—
8.	Кадастровый или иной государственный учетный номер (инвентарный) здания, сооружения, объекта незавершенного строительства, расположенного на земельном участке	—
9.	Сведения о земельных участках (землях общего пользования, территории общего пользования), посредством которых обеспечивается доступ	—
10.	Иные сведения	—
4. Пояснения к сведениям об уточняемом земельном участке с кадастровым номером		23:42:0708003:50 :
1.	—	—

1. Сведения о характерных точках границ уточняемого земельного участка с кадастровым номером 23:42:0708003:51 :
 Система координат МСК-23, зона 1 Зона № 1

Обозначение характерных точек границ	Координаты, м				Метод определения координат	Формулы, примененные для расчета средней квадратической погрешности определения координат характерных точек границ (Mt), с подставленными в такие формулы значениями и итоговые (вычисленные) значения Mt, м	Описание закрепления точки
	содержатся в Едином государственном реестре недвижимости		определены в результате выполнения комплексных кадастровых работ				
	X	Y	X	Y			
1	2	3	4	5	6	7	8
н33	—	—	658 469,02	1 324 072,25	Метод спутниковых геодезических измерений (определений)	$\sqrt{(0,07^2 + 0,07^2)} = 0,10$	нет закрепления
34	—	—	658 469,45	1 324 092,53		0,10	
35	—	—	658 444,59	1 324 092,83			
н36	—	—	658 444,03	1 324 072,76			
н33	—	—	658 469,02	1 324 072,25		$\sqrt{(0,07^2 + 0,07^2)} = 0,10$	

2. Сведения о частях границ уточняемого земельного участка с кадастровым номером 23:42:0708003:51 :

Обозначение части границ		Горизонтальное проложение (S), м	Описание прохождения части границ	Сведения о согласовании местоположения границ (согласовано/спорное)
от т.	до т.			
1	2	3	4	5
н33	34	20,28	—	согласовано
34	35	24,86		
35	н36	20,08		
н36	н33	25,00		

3. Сведения о характеристиках уточняемого земельного участка с кадастровым номером 23:42:0708003:51 :

№ п/п	Наименование характеристики земельного участка	Значение характеристики
1	2	3

1	2	3
1.	Адрес земельного участка	—
1.1.	Сведения о местоположении земельного участка (при отсутствии адреса) в структурированном в соответствии с федеральной информационной адресной системой виде	Российская Федерация, Краснодарский край, Ейский р-н, Ейск г
1.2.	Дополнительные сведения о местоположении земельного участка	с/т Заря, участок 42
2.	Площадь земельного участка ± величина погрешности определения (вычисления) площади ($P \pm \Delta P$), м ²	503 ± 8,00
3.	Формула, примененная для вычисления предельной погрешности определения площади земельного участка, с подставленными значениями и итоговые (вычисленные) значения	$3,5 * 0,10 * \sqrt{(503,00)} = 8$
4.	Площадь земельного участка согласно сведениям Единого государственного реестра недвижимости (Ркад), м ²	500,00
5.	Оценка расхождения Р и Ркад (Р - Ркад), м ²	3
6.	Предельный минимальный и максимальный размеры земельного участка (Рмин и Рмакс), м ²	Рмин = 300 Рмакс = 1 500
7.	Вид (виды) разрешенного использования	Земельные участки садоводческих товариществ
7.1.	Дополнительные сведения об использовании земельного участка	—
8.	Кадастровый или иной государственный учетный номер (инвентарный) здания, сооружения, объекта незавершенного строительства, расположенного на земельном участке	—
9.	Сведения о земельных участках (землях общего пользования, территории общего пользования), посредством которых обеспечивается доступ	—
10.	Иные сведения	—
4. Пояснения к сведениям об уточняемом земельном участке с кадастровым номером		23:42:0708003:51 :
1.	—	—

1. Сведения о характерных точках границ уточняемого земельного участка с кадастровым номером 23:42:0708003:52 :
 Система координат МСК-23, зона 1 Зона № 1

Обозначение характерных точек границ	Координаты, м				Метод определения координат	Формулы, примененные для расчета средней квадратической погрешности определения координат характерных точек границ (Mt), с подставленными в такие формулы значениями и итоговые (вычисленные) значения Mt, м	Описание закрепления точки
	содержатся в Едином государственном реестре недвижимости		определены в результате выполнения комплексных кадастровых работ				
	X	Y	X	Y			
1	2	3	4	5	6	7	8
37	—	—	658 468,66	1 324 052,25	Метод спутниковых геодезических измерений (определений)	0,10	нет закрепления
н33	—	—	658 469,02	1 324 072,25		$\sqrt{(0,07^2 + 0,07^2)} = 0,10$	
н36	—	—	658 444,03	1 324 072,76		0,10	
38	—	—	658 443,71	1 324 052,76			
37	—	—	658 468,66	1 324 052,25			

2. Сведения о частях границ уточняемого земельного участка с кадастровым номером 23:42:0708003:52 :

Обозначение части границ		Горизонтальное проложение (S), м	Описание прохождения части границ	Сведения о согласовании местоположения границ (согласовано/спорное)
от т.	до т.			
1	2	3	4	5
37	н33	20,00	—	согласовано
н33	н36	25,00		
н36	38	20,00		
38	37	24,96		

3. Сведения о характеристиках уточняемого земельного участка с кадастровым номером 23:42:0708003:52 :

№ п/п	Наименование характеристики земельного участка	Значение характеристики
1	2	3

1	2	3
1.	Адрес земельного участка	—
1.1.	Сведения о местоположении земельного участка (при отсутствии адреса) в структурированном в соответствии с федеральной информационной адресной системой виде	Российская Федерация, Краснодарский край, Ейский р-н, Ейск г
1.2.	Дополнительные сведения о местоположении земельного участка	с/т Заря, участок 43
2.	Площадь земельного участка ± величина погрешности определения (вычисления) площади ($P \pm \Delta P$), м ²	500 ± 8,00
3.	Формула, примененная для вычисления предельной погрешности определения площади земельного участка, с подставленными значениями и итоговые (вычисленные) значения	$3,5 * 0,10 * \sqrt{(500,00)} = 8$
4.	Площадь земельного участка согласно сведениям Единого государственного реестра недвижимости (Ркад), м ²	500,00
5.	Оценка расхождения P и Ркад (P - Ркад), м ²	0
6.	Предельный минимальный и максимальный размеры земельного участка (Рмин и Рмакс), м ²	Рмин = 300 Рмакс = 1 500
7.	Вид (виды) разрешенного использования	Земельные участки садоводческих товариществ
7.1.	Дополнительные сведения об использовании земельного участка	—
8.	Кадастровый или иной государственный учетный номер (инвентарный) здания, сооружения, объекта незавершенного строительства, расположенного на земельном участке	—
9.	Сведения о земельных участках (землях общего пользования, территории общего пользования), посредством которых обеспечивается доступ	—
10.	Иные сведения	—
4. Пояснения к сведениям об уточняемом земельном участке с кадастровым номером <u>23:42:0708003:52</u> :		
1.	—	

1. Сведения о характерных точках границ уточняемого земельного участка с кадастровым номером 23:42:0708003:53 :
 Система координат МСК-23, зона 1 Зона № 1

Обозначение характерных точек границ	Координаты, м				Метод определения координат	Формулы, примененные для расчета средней квадратической погрешности определения координат характерных точек границ (Mt), с подставленными в такие формулы значениями и итоговые (вычисленные) значения Mt, м	Описание закрепления точки
	содержатся в Едином государственном реестре недвижимости		определены в результате выполнения комплексных кадастровых работ				
	X	Y	X	Y			
1	2	3	4	5	6	7	8
н39	—	—	658 467,77	1 324 012,24	Метод спутниковых геодезических измерений (определений)	$\sqrt{(0,07^2 + 0,07^2)} = 0,10$	нет закрепления
40	—	—	658 468,35	1 324 032,24		0,10	
41	—	—	658 443,45	1 324 032,78			
н42	—	—	658 442,83	1 324 012,83			
н39	—	—	658 467,77	1 324 012,24		$\sqrt{(0,07^2 + 0,07^2)} = 0,10$	

2. Сведения о частях границ уточняемого земельного участка с кадастровым номером 23:42:0708003:53 :

Обозначение части границ		Горизонтальное проложение (S), м	Описание прохождения части границ	Сведения о согласовании местоположения границ (согласовано/спорное)
от т.	до т.			
1	2	3	4	5
н39	40	20,01	—	согласовано
40	41	24,91		
41	н42	19,96		
н42	н39	24,95		

3. Сведения о характеристиках уточняемого земельного участка с кадастровым номером 23:42:0708003:53 :

№ п/п	Наименование характеристики земельного участка	Значение характеристики
1	2	3

1	2	3
1.	Адрес земельного участка	—
1.1.	Сведения о местоположении земельного участка (при отсутствии адреса) в структурированном в соответствии с федеральной информационной адресной системой виде	Российская Федерация, Краснодарский край, Ейский р-н, Ейск г
1.2.	Дополнительные сведения о местоположении земельного участка	с/т Заря, участок 45
2.	Площадь земельного участка ± величина погрешности определения (вычисления) площади ($P \pm \Delta P$), м ²	498 ± 8,00
3.	Формула, примененная для вычисления предельной погрешности определения площади земельного участка, с подставленными значениями и итоговые (вычисленные) значения	$3,5 * 0,10 * \sqrt{(498,00)} = 8$
4.	Площадь земельного участка согласно сведениям Единого государственного реестра недвижимости (Ркад), м ²	500,00
5.	Оценка расхождения Р и Ркад ($P - P_{кад}$), м ²	2
6.	Предельный минимальный и максимальный размеры земельного участка (Рмин и Рмакс), м ²	Рмин = 300 Рмакс = 1 500
7.	Вид (виды) разрешенного использования	Земельные участки садоводческих товариществ
7.1.	Дополнительные сведения об использовании земельного участка	—
8.	Кадастровый или иной государственный учетный номер (инвентарный) здания, сооружения, объекта незавершенного строительства, расположенного на земельном участке	—
9.	Сведения о земельных участках (землях общего пользования, территории общего пользования), посредством которых обеспечивается доступ	—
10.	Иные сведения	—
4. Пояснения к сведениям об уточняемом земельном участке с кадастровым номером		23:42:0708003:53 :
1.	—	—

1. Сведения о характерных точках границ уточняемого земельного участка с кадастровым номером 23:42:0708003:54 :
 Система координат МСК-23, зона 1 Зона № 1

Обозначение характерных точек границ	Координаты, м				Метод определения координат	Формулы, примененные для расчета средней квадратической погрешности определения координат характерных точек границ (Mt), с подставленными в такие формулы значениями и итоговые (вычисленные) значения Mt, м	Описание закрепления точки
	содержатся в Едином государственном реестре недвижимости		определены в результате выполнения комплексных кадастровых работ				
	X	Y	X	Y			
1	2	3	4	5	6	7	8
н43	—	—	658 467,85	1 323 992,21	Метод спутниковых геодезических измерений (определений)	$\sqrt{(0,07^2 + 0,07^2)} = 0,10$	нет закрепления
н39	—	—	658 467,77	1 324 012,24			
н42	—	—	658 442,83	1 324 012,83			
н44	—	—	658 442,67	1 323 992,71			
н43	—	—	658 467,85	1 323 992,21			

2. Сведения о частях границ уточняемого земельного участка с кадастровым номером 23:42:0708003:54 :

Обозначение части границ		Горизонтальное проложение (S), м	Описание прохождения части границ	Сведения о согласовании местоположения границ (согласовано/спорное)
от т.	до т.			
1	2	3	4	5
н43	н39	20,03	—	согласовано
н39	н42	24,95		
н42	н44	20,12		
н44	н43	25,18		

3. Сведения о характеристиках уточняемого земельного участка с кадастровым номером 23:42:0708003:54 :

№ п/п	Наименование характеристики земельного участка	Значение характеристики
1	2	3

1	2	3
1.	Адрес земельного участка	—
1.1.	Сведения о местоположении земельного участка (при отсутствии адреса) в структурированном в соответствии с федеральной информационной адресной системой виде	Российская Федерация, Краснодарский край, Ейский р-н, Ейск г
1.2.	Дополнительные сведения о местоположении земельного участка	с/т Заря, участок 46
2.	Площадь земельного участка ± величина погрешности определения (вычисления) площади ($P \pm \Delta P$), м ²	503 ± 8,00
3.	Формула, примененная для вычисления предельной погрешности определения площади земельного участка, с подставленными значениями и итоговые (вычисленные) значения	$3,5 * 0,10 * \sqrt{(503,00)} = 8$
4.	Площадь земельного участка согласно сведениям Единого государственного реестра недвижимости (Ркад), м ²	500,00
5.	Оценка расхождения Р и Ркад ($P - P_{кад}$), м ²	3
6.	Предельный минимальный и максимальный размеры земельного участка (Рмин и Рмакс), м ²	Рмин = 300 Рмакс = 1 500
7.	Вид (виды) разрешенного использования	Земельные участки садоводческих товариществ
7.1.	Дополнительные сведения об использовании земельного участка	—
8.	Кадастровый или иной государственный учетный номер (инвентарный) здания, сооружения, объекта незавершенного строительства, расположенного на земельном участке	—
9.	Сведения о земельных участках (землях общего пользования, территории общего пользования), посредством которых обеспечивается доступ	—
10.	Иные сведения	—
4. Пояснения к сведениям об уточняемом земельном участке с кадастровым номером		23:42:0708003:54 :
1.	—	—

1. Сведения о характерных точках границ уточняемого земельного участка с кадастровым номером 23:42:0708003:55 :
 Система координат МСК-23, зона 1 Зона № 1

Обозначение характерных точек границ	Координаты, м				Метод определения координат	Формулы, примененные для расчета средней квадратической погрешности определения координат характерных точек границ (Mt), с подставленными в такие формулы значениями и итоговые (вычисленные) значения Mt, м	Описание закрепления точки
	содержатся в Едином государственном реестре недвижимости		определены в результате выполнения комплексных кадастровых работ				
	X	Y	X	Y			
1	2	3	4	5	6	7	8
н45	—	—	658 467,29	1 323 972,19	Метод спутниковых геодезических измерений (определений)	$\sqrt{(0,07^2 + 0,07^2)} = 0,10$	нет закрепления
н43	—	—	658 467,85	1 323 992,21			
н44	—	—	658 442,67	1 323 992,71			
н46	—	—	658 442,15	1 323 972,63			
н45	—	—	658 467,29	1 323 972,19			

2. Сведения о частях границ уточняемого земельного участка с кадастровым номером 23:42:0708003:55 :

Обозначение части границ		Горизонтальное проложение (S), м	Описание прохождения части границ	Сведения о согласовании местоположения границ (согласовано/спорное)
от т.	до т.			
1	2	3	4	5
н45	н43	20,03	—	согласовано
н43	н44	25,18		
н44	н46	20,09		
н46	н45	25,14		

3. Сведения о характеристиках уточняемого земельного участка с кадастровым номером 23:42:0708003:55 :

№ п/п	Наименование характеристики земельного участка	Значение характеристики
1	2	3

1	2	3
1.	Адрес земельного участка	—
1.1.	Сведения о местоположении земельного участка (при отсутствии адреса) в структурированном в соответствии с федеральной информационной адресной системой виде	Российская Федерация, Краснодарский край, Ейский р-н, Ейск г
1.2.	Дополнительные сведения о местоположении земельного участка	с/т Заря, участок 47
2.	Площадь земельного участка ± величина погрешности определения (вычисления) площади ($P \pm \Delta P$), м ²	505 ± 8,00
3.	Формула, примененная для вычисления предельной погрешности определения площади земельного участка, с подставленными значениями и итоговые (вычисленные) значения	$3,5 * 0,10 * \sqrt{(505,00)} = 8$
4.	Площадь земельного участка согласно сведениям Единого государственного реестра недвижимости (Ркад), м ²	500,00
5.	Оценка расхождения Р и Ркад ($P - P_{кад}$), м ²	5
6.	Предельный минимальный и максимальный размеры земельного участка (Рмин и Рмакс), м ²	Рмин = 300 Рмакс = 1 500
7.	Вид (виды) разрешенного использования	Для садоводства
7.1.	Дополнительные сведения об использовании земельного участка	—
8.	Кадастровый или иной государственный учетный номер (инвентарный) здания, сооружения, объекта незавершенного строительства, расположенного на земельном участке	23:42:0708003:701
9.	Сведения о земельных участках (землях общего пользования, территории общего пользования), посредством которых обеспечивается доступ	—
10.	Иные сведения	—
4. Пояснения к сведениям об уточняемом земельном участке с кадастровым номером		23:42:0708003:55 :
1.	—	—

1. Сведения о характерных точках границ уточняемого земельного участка с кадастровым номером 23:42:0708003:56 :
 Система координат МСК-23, зона 1 Зона № 1

Обозначение характерных точек границ	Координаты, м				Метод определения координат	Формулы, примененные для расчета средней квадратической погрешности определения координат характерных точек границ (Mt), с подставленными в такие формулы значениями и итоговые (вычисленные) значения Mt, м	Описание закрепления точки
	содержатся в Едином государственном реестре недвижимости		определены в результате выполнения комплексных кадастровых работ				
	X	Y	X	Y			
1	2	3	4	5	6	7	8
н47	—	—	658 467,22	1 323 952,77	Метод спутниковых геодезических измерений (определений)	$\sqrt{(0,07^2 + 0,07^2)} = 0,10$	нет закрепления
н45	—	—	658 467,29	1 323 972,19			
н46	—	—	658 442,15	1 323 972,63			
48	—	—	658 442,24	1 323 953,21			
н47	—	—	658 467,22	1 323 952,77			

2. Сведения о частях границ уточняемого земельного участка с кадастровым номером 23:42:0708003:56 :

Обозначение части границ		Горизонтальное проложение (S), м	Описание прохождения части границ	Сведения о согласовании местоположения границ (согласовано/спорное)
от т.	до т.			
1	2	3	4	5
н47	н45	19,42	—	согласовано
н45	н46	25,14		
н46	48	19,42		
48	н47	24,98		

3. Сведения о характеристиках уточняемого земельного участка с кадастровым номером 23:42:0708003:56 :

№ п/п	Наименование характеристики земельного участка	Значение характеристики
1	2	3

1	2	3
1.	Адрес земельного участка	—
1.1.	Сведения о местоположении земельного участка (при отсутствии адреса) в структурированном в соответствии с федеральной информационной адресной системой виде	Российская Федерация, Краснодарский край, Ейский р-н, Ейск г
1.2.	Дополнительные сведения о местоположении земельного участка	с/т Заря, участок 48
2.	Площадь земельного участка ± величина погрешности определения (вычисления) площади ($P \pm \Delta P$), м ²	487 ± 8,00
3.	Формула, примененная для вычисления предельной погрешности определения площади земельного участка, с подставленными значениями и итоговые (вычисленные) значения	$3,5 * 0,10 * \sqrt{(487,00)} = 8$
4.	Площадь земельного участка согласно сведениям Единого государственного реестра недвижимости (Ркад), м ²	500,00
5.	Оценка расхождения Р и Ркад (Р - Ркад), м ²	13
6.	Предельный минимальный и максимальный размеры земельного участка (Рмин и Рмакс), м ²	Рмин = 300 Рмакс = 1 500
7.	Вид (виды) разрешенного использования	Земельные участки садоводческих товариществ
7.1.	Дополнительные сведения об использовании земельного участка	—
8.	Кадастровый или иной государственный учетный номер (инвентарный) здания, сооружения, объекта незавершенного строительства, расположенного на земельном участке	23:42:0708003:782
9.	Сведения о земельных участках (землях общего пользования, территории общего пользования), посредством которых обеспечивается доступ	—
10.	Иные сведения	—
4. Пояснения к сведениям об уточняемом земельном участке с кадастровым номером		23:42:0708003:56 :
1.	—	—

1. Сведения о характерных точках границ уточняемого земельного участка с кадастровым номером 23:42:0708003:57 :
 Система координат МСК-23, зона 1 Зона № 1

Обозначение характерных точек границ	Координаты, м				Метод определения координат	Формулы, примененные для расчета средней квадратической погрешности определения координат характерных точек границ (Mt), с подставленными в такие формулы значениями и итоговые (вычисленные) значения Mt, м	Описание закрепления точки
	содержатся в Едином государственном реестре недвижимости		определены в результате выполнения комплексных кадастровых работ				
	X	Y	X	Y			
1	2	3	4	5	6	7	8
4	—	—	658 448,19	1 324 411,98	Метод спутниковых геодезических измерений (определений)	0,10	нет закрепления
н3	—	—	658 448,69	1 324 433,04		$\sqrt{(0,07^2 + 0,07^2)} = 0,10$	
н458	—	—	658 423,60	1 324 433,11		0,10	
459	—	—	658 423,48	1 324 412,59			
4	—	—	658 448,19	1 324 411,98			

2. Сведения о частях границ уточняемого земельного участка с кадастровым номером 23:42:0708003:57 :

Обозначение части границ		Горизонтальное проложение (S), м	Описание прохождения части границ	Сведения о согласовании местоположения границ (согласовано/спорное)
от т.	до т.			
1	2	3	4	5
4	н3	21,07	—	согласовано
н3	н458	25,09		
н458	459	20,52		
459	4	24,72		

3. Сведения о характеристиках уточняемого земельного участка с кадастровым номером 23:42:0708003:57 :

№ п/п	Наименование характеристики земельного участка	Значение характеристики
1	2	3

1	2	3
1.	Адрес земельного участка	—
1.1.	Сведения о местоположении земельного участка (при отсутствии адреса) в структурированном в соответствии с федеральной информационной адресной системой виде	Российская Федерация, Краснодарский край, Ейский р-н, Ейск г
1.2.	Дополнительные сведения о местоположении земельного участка	с/т Заря, участок 49
2.	Площадь земельного участка ± величина погрешности определения (вычисления) площади ($P \pm \Delta P$), м ²	518 ± 8,00
3.	Формула, примененная для вычисления предельной погрешности определения площади земельного участка, с подставленными значениями и итоговые (вычисленные) значения	$3,5 * 0,10 * \sqrt{(518,00)} = 8$
4.	Площадь земельного участка согласно сведениям Единого государственного реестра недвижимости (Ркад), м ²	500,00
5.	Оценка расхождения Р и Ркад ($P - P_{кад}$), м ²	18
6.	Предельный минимальный и максимальный размеры земельного участка (Рмин и Рмакс), м ²	Рмин = 300 Рмакс = 1 500
7.	Вид (виды) разрешенного использования	Земельные участки садоводческих товариществ
7.1.	Дополнительные сведения об использовании земельного участка	—
8.	Кадастровый или иной государственный учетный номер (инвентарный) здания, сооружения, объекта незавершенного строительства, расположенного на земельном участке	—
9.	Сведения о земельных участках (землях общего пользования, территории общего пользования), посредством которых обеспечивается доступ	—
10.	Иные сведения	—
4. Пояснения к сведениям об уточняемом земельном участке с кадастровым номером		23:42:0708003:57 :
1.	—	—

1. Сведения о характерных точках границ уточняемого земельного участка с кадастровым номером 23:42:0708003:58 :
 Система координат МСК-23, зона 1 Зона № 1

Обозначение характерных точек границ	Координаты, м				Метод определения координат	Формулы, примененные для расчета средней квадратической погрешности определения координат характерных точек границ (Mt), с подставленными в такие формулы значениями и итоговые (вычисленные) значения Mt, м	Описание закрепления точки
	содержатся в Едином государственном реестре недвижимости		определены в результате выполнения комплексных кадастровых работ				
	X	Y	X	Y			
1	2	3	4	5	6	7	8
8	—	—	658 447,70	1 324 372,06	Метод спутниковых геодезических измерений (определений)	0,10 $\sqrt{(0,07^2 + 0,07^2)} = 0,10$ 0,10	нет закрепления
6	—	—	658 447,90	1 324 391,97			
49	—	—	658 422,91	1 324 392,69			
н50	—	—	658 422,90	1 324 372,75			
8	—	—	658 447,70	1 324 372,06			

2. Сведения о частях границ уточняемого земельного участка с кадастровым номером 23:42:0708003:58 :

Обозначение части границ		Горизонтальное проложение (S), м	Описание прохождения части границ	Сведения о согласовании местоположения границ (согласовано/спорное)
от т.	до т.			
1	2	3	4	5
8	6	19,91	—	согласовано
6	49	25,00		
49	н50	19,94		
н50	8	24,81		

3. Сведения о характеристиках уточняемого земельного участка с кадастровым номером 23:42:0708003:58 :

№ п/п	Наименование характеристики земельного участка	Значение характеристики
1	2	3

1	2	3
1.	Адрес земельного участка	—
1.1.	Сведения о местоположении земельного участка (при отсутствии адреса) в структурированном в соответствии с федеральной информационной адресной системой виде	Российская Федерация, Краснодарский край, Ейский р-н, Ейск г
1.2.	Дополнительные сведения о местоположении земельного участка	с/т Заря, участок 51
2.	Площадь земельного участка ± величина погрешности определения (вычисления) площади ($P \pm \Delta P$), м ²	496 ± 8,00
3.	Формула, примененная для вычисления предельной погрешности определения площади земельного участка, с подставленными значениями и итоговые (вычисленные) значения	$3,5 * 0,10 * \sqrt{(496,00)} = 8$
4.	Площадь земельного участка согласно сведениям Единого государственного реестра недвижимости (Ркад), м ²	500,00
5.	Оценка расхождения P и Ркад (P - Ркад), м ²	4
6.	Предельный минимальный и максимальный размеры земельного участка (Рмин и Рмакс), м ²	Рмин = 300 Рмакс = 1 500
7.	Вид (виды) разрешенного использования	Земельные участки садоводческих товариществ
7.1.	Дополнительные сведения об использовании земельного участка	—
8.	Кадастровый или иной государственный учетный номер (инвентарный) здания, сооружения, объекта незавершенного строительства, расположенного на земельном участке	—
9.	Сведения о земельных участках (землях общего пользования, территории общего пользования), посредством которых обеспечивается доступ	—
10.	Иные сведения	—
4. Пояснения к сведениям об уточняемом земельном участке с кадастровым номером		23:42:0708003:58 :
1.	—	—

1. Сведения о характерных точках границ уточняемого земельного участка с кадастровым номером 23:42:0708003:59 :
 Система координат МСК-23, зона 1 Зона № 1

Обозначение характерных точек границ	Координаты, м				Метод определения координат	Формулы, примененные для расчета средней квадратической погрешности определения координат характерных точек границ (Mt), с подставленными в такие формулы значениями и итоговые (вычисленные) значения Mt, м	Описание закрепления точки
	содержатся в Едином государственном реестре недвижимости		определены в результате выполнения комплексных кадастровых работ				
	X	Y	X	Y			
1	2	3	4	5	6	7	8
51	—	—	658 447,24	1 324 352,27	Метод спутниковых геодезических измерений (определений)	0,10	нет закрепления
8	—	—	658 447,70	1 324 372,06		$\sqrt{(0,07^2 + 0,07^2)} = 0,10$	
н50	—	—	658 422,90	1 324 372,75			
н52	—	—	658 422,46	1 324 352,67			
51	—	—	658 447,24	1 324 352,27		0,10	

2. Сведения о частях границ уточняемого земельного участка с кадастровым номером 23:42:0708003:59 :

Обозначение части границ		Горизонтальное проложение (S), м	Описание прохождения части границ	Сведения о согласовании местоположения границ (согласовано/спорное)
от т.	до т.			
1	2	3	4	5
51	8	19,80	—	согласовано
8	н50	24,81		
н50	н52	20,08		
н52	51	24,78		

3. Сведения о характеристиках уточняемого земельного участка с кадастровым номером 23:42:0708003:59 :

№ п/п	Наименование характеристики земельного участка	Значение характеристики
1	2	3

1	2	3
1.	Адрес земельного участка	—
1.1.	Сведения о местоположении земельного участка (при отсутствии адреса) в структурированном в соответствии с федеральной информационной адресной системой виде	Российская Федерация, Краснодарский край, Ейский р-н, Ейск г
1.2.	Дополнительные сведения о местоположении земельного участка	с/т Заря, участок 52
2.	Площадь земельного участка ± величина погрешности определения (вычисления) площади ($P \pm \Delta P$), м ²	494 ± 8,00
3.	Формула, примененная для вычисления предельной погрешности определения площади земельного участка, с подставленными значениями и итоговые (вычисленные) значения	$3,5 * 0,10 * \sqrt{(494,00)} = 8$
4.	Площадь земельного участка согласно сведениям Единого государственного реестра недвижимости (Ркад), м ²	500,00
5.	Оценка расхождения Р и Ркад ($P - P_{кад}$), м ²	6
6.	Предельный минимальный и максимальный размеры земельного участка (Рмин и Рмакс), м ²	Рмин = 300 Рмакс = 1 500
7.	Вид (виды) разрешенного использования	Земельные участки садоводческих товариществ
7.1.	Дополнительные сведения об использовании земельного участка	—
8.	Кадастровый или иной государственный учетный номер (инвентарный) здания, сооружения, объекта незавершенного строительства, расположенного на земельном участке	—
9.	Сведения о земельных участках (землях общего пользования, территории общего пользования), посредством которых обеспечивается доступ	—
10.	Иные сведения	—
4. Пояснения к сведениям об уточняемом земельном участке с кадастровым номером <u>23:42:0708003:59</u> :		
1.	—	—

1. Сведения о характерных точках границ уточняемого земельного участка с кадастровым номером 23:42:0708003:60 : Система координат МСК-23, зона 1 Зона № 1

Обозначение характерных точек границ	Координаты, м				Метод определения координат	Формулы, примененные для расчета средней квадратической погрешности определения координат характерных точек границ (Mt), с подставленными в такие формулы значениями и итоговые (вычисленные) значения Mt, м	Описание закрепления точки
	содержатся в Едином государственном реестре недвижимости		определены в результате выполнения комплексных кадастровых работ				
	X	Y	X	Y			
1	2	3	4	5	6	7	8
11	—	—	658 447,10	1 324 332,28	Метод спутниковых геодезических измерений (определений)	0,10	нет закрепления
51	—	—	658 447,24	1 324 352,27		$\sqrt{(0,07^2 + 0,07^2)} = 0,10$	
н52	—	—	658 422,46	1 324 352,67			
н53	—	—	658 421,87	1 324 332,65			
11	—	—	658 447,10	1 324 332,28		0,10	

2. Сведения о частях границ уточняемого земельного участка с кадастровым номером 23:42:0708003:60 :

Обозначение части границ		Горизонтальное проложение (S), м	Описание прохождения части границ	Сведения о согласовании местоположения границ (согласовано/спорное)
от т.	до т.			
1	2	3	4	5
11	51	19,99	—	согласовано
51	н52	24,78		
н52	н53	20,03		
н53	11	25,23		

3. Сведения о характеристиках уточняемого земельного участка с кадастровым номером 23:42:0708003:60 :

№ п/п	Наименование характеристики земельного участка	Значение характеристики
1	2	3

1	2	3
1.	Адрес земельного участка	—
1.1.	Сведения о местоположении земельного участка (при отсутствии адреса) в структурированном в соответствии с федеральной информационной адресной системой виде	Российская Федерация, Краснодарский край, Ейский р-н, Ейск г
1.2.	Дополнительные сведения о местоположении земельного участка	с/т Заря, участок 53
2.	Площадь земельного участка ± величина погрешности определения (вычисления) площади ($P \pm \Delta P$), м ²	500 ± 8,00
3.	Формула, примененная для вычисления предельной погрешности определения площади земельного участка, с подставленными значениями и итоговые (вычисленные) значения	$3,5 * 0,10 * \sqrt{(500,00)} = 8$
4.	Площадь земельного участка согласно сведениям Единого государственного реестра недвижимости (Ркад), м ²	500,00
5.	Оценка расхождения Р и Ркад (Р - Ркад), м ²	0
6.	Предельный минимальный и максимальный размеры земельного участка (Рмин и Рмакс), м ²	Рмин = 300 Рмакс = 1 500
7.	Вид (виды) разрешенного использования	Земельные участки садоводческих товариществ
7.1.	Дополнительные сведения об использовании земельного участка	—
8.	Кадастровый или иной государственный учетный номер (инвентарный) здания, сооружения, объекта незавершенного строительства, расположенного на земельном участке	—
9.	Сведения о земельных участках (землях общего пользования, территории общего пользования), посредством которых обеспечивается доступ	—
10.	Иные сведения	—
4. Пояснения к сведениям об уточняемом земельном участке с кадастровым номером		23:42:0708003:60 :
1.	—	—

1. Сведения о характерных точках границ уточняемого земельного участка с кадастровым номером 23:42:0708003:61 :
 Система координат МСК-23, зона 1 Зона № 1

Обозначение характерных точек границ	Координаты, м				Метод определения координат	Формулы, примененные для расчета средней квадратической погрешности определения координат характерных точек границ (Mt), с подставленными в такие формулы значениями и итоговые (вычисленные) значения Mt, м	Описание закрепления точки
	содержатся в Едином государственном реестре недвижимости		определены в результате выполнения комплексных кадастровых работ				
	X	Y	X	Y			
1	2	3	4	5	6	7	8
н12	—	—	658 446,86	1 324 312,29	Метод спутниковых геодезических измерений (определений)	$\sqrt{(0,07^2 + 0,07^2)} = 0,10$	нет закрепления
11	—	—	658 447,10	1 324 332,28		0,10	
н53	—	—	658 421,87	1 324 332,65		$\sqrt{(0,07^2 + 0,07^2)} = 0,10$	
н54	—	—	658 421,74	1 324 312,83			
н12	—	—	658 446,86	1 324 312,29			

2. Сведения о частях границ уточняемого земельного участка с кадастровым номером 23:42:0708003:61 :

Обозначение части границ		Горизонтальное проложение (S), м	Описание прохождения части границ	Сведения о согласовании местоположения границ (согласовано/спорное)
от т.	до т.			
1	2	3	4	5
н12	11	19,99	—	согласовано
11	н53	25,23		
н53	н54	19,82		
н54	н12	25,13		

3. Сведения о характеристиках уточняемого земельного участка с кадастровым номером 23:42:0708003:61 :

№ п/п	Наименование характеристики земельного участка	Значение характеристики
1	2	3

1	2	3
1.	Адрес земельного участка	—
1.1.	Сведения о местоположении земельного участка (при отсутствии адреса) в структурированном в соответствии с федеральной информационной адресной системой виде	Российская Федерация, Краснодарский край, Ейский р-н, Ейск г
1.2.	Дополнительные сведения о местоположении земельного участка	с/т Заря, участок 54
2.	Площадь земельного участка ± величина погрешности определения (вычисления) площади ($P \pm \Delta P$), м ²	501 ± 8,00
3.	Формула, примененная для вычисления предельной погрешности определения площади земельного участка, с подставленными значениями и итоговые (вычисленные) значения	$3,5 * 0,10 * \sqrt{(501,00)} = 8$
4.	Площадь земельного участка согласно сведениям Единого государственного реестра недвижимости (Ркад), м ²	500,00
5.	Оценка расхождения Р и Ркад ($P - P_{кад}$), м ²	1
6.	Предельный минимальный и максимальный размеры земельного участка (Рмин и Рмакс), м ²	Рмин = 300 Рмакс = 1 500
7.	Вид (виды) разрешенного использования	Земельные участки садоводческих товариществ
7.1.	Дополнительные сведения об использовании земельного участка	—
8.	Кадастровый или иной государственный учетный номер (инвентарный) здания, сооружения, объекта незавершенного строительства, расположенного на земельном участке	—
9.	Сведения о земельных участках (землях общего пользования, территории общего пользования), посредством которых обеспечивается доступ	—
10.	Иные сведения	—
4. Пояснения к сведениям об уточняемом земельном участке с кадастровым номером		23:42:0708003:61 :
1.	—	—

1. Сведения о характерных точках границ уточняемого земельного участка с кадастровым номером 23:42:0708003:66 :
 Система координат МСК-23, зона 1 Зона № 1

Обозначение характерных точек границ	Координаты, м				Метод определения координат	Формулы, примененные для расчета средней квадратической погрешности определения координат характерных точек границ (Mt), с подставленными в такие формулы значениями и итоговые (вычисленные) значения Mt, м	Описание закрепления точки
	содержатся в Едином государственном реестре недвижимости		определены в результате выполнения комплексных кадастровых работ				
	X	Y	X	Y			
1	2	3	4	5	6	7	8
22	—	—	658 445,50	1 324 212,46	Метод спутниковых геодезических измерений (определений)	0,10	нет закрепления
21	—	—	658 445,99	1 324 232,44		$\sqrt{(0,07^2 + 0,07^2)} = 0,10$	
н55	—	—	658 420,93	1 324 232,81		0,10	
56	—	—	658 420,46	1 324 212,64			
22	—	—	658 445,50	1 324 212,46			

2. Сведения о частях границ уточняемого земельного участка с кадастровым номером 23:42:0708003:66 :

Обозначение части границ		Горизонтальное проложение (S), м	Описание прохождения части границ	Сведения о согласовании местоположения границ (согласовано/спорное)
от т.	до т.			
1	2	3	4	5
22	21	19,99	—	согласовано
21	н55	25,06		
н55	56	20,18		
56	22	25,04		

3. Сведения о характеристиках уточняемого земельного участка с кадастровым номером 23:42:0708003:66 :

№ п/п	Наименование характеристики земельного участка	Значение характеристики
1	2	3

1	2	3
1.	Адрес земельного участка	—
1.1.	Сведения о местоположении земельного участка (при отсутствии адреса) в структурированном в соответствии с федеральной информационной адресной системой виде	Российская Федерация, Краснодарский край, Ейский р-н, Ейск г
1.2.	Дополнительные сведения о местоположении земельного участка	с/т Заря, участок 59
2.	Площадь земельного участка ± величина погрешности определения (вычисления) площади ($P \pm \Delta P$), м ²	503 ± 8,00
3.	Формула, примененная для вычисления предельной погрешности определения площади земельного участка, с подставленными значениями и итоговые (вычисленные) значения	$3,5 * 0,10 * \sqrt{(503,00)} = 8$
4.	Площадь земельного участка согласно сведениям Единого государственного реестра недвижимости (Ркад), м ²	500,00
5.	Оценка расхождения Р и Ркад ($P - P_{кад}$), м ²	3
6.	Предельный минимальный и максимальный размеры земельного участка (Рмин и Рмакс), м ²	Рмин = 300 Рмакс = 1 500
7.	Вид (виды) разрешенного использования	Земельные участки садоводческих товариществ
7.1.	Дополнительные сведения об использовании земельного участка	—
8.	Кадастровый или иной государственный учетный номер (инвентарный) здания, сооружения, объекта незавершенного строительства, расположенного на земельном участке	—
9.	Сведения о земельных участках (землях общего пользования, территории общего пользования), посредством которых обеспечивается доступ	—
10.	Иные сведения	—
4. Пояснения к сведениям об уточняемом земельном участке с кадастровым номером		23:42:0708003:66 :
1.	—	—

1. Сведения о характерных точках границ уточняемого земельного участка с кадастровым номером 23:42:0708003:67 :
 Система координат МСК-23, зона 1 Зона № 1

Обозначение характерных точек границ	Координаты, м				Метод определения координат	Формулы, примененные для расчета средней квадратической погрешности определения координат характерных точек границ (Mt), с подставленными в такие формулы значениями и итоговые (вычисленные) значения Mt, м	Описание закрепления точки
	содержатся в Едином государственном реестре недвижимости		определены в результате выполнения комплексных кадастровых работ				
	X	Y	X	Y			
1	2	3	4	5	6	7	8
22	658 445,50	1 324 212,46	658 445,50	1 324 212,46	Метод спутниковых геодезических измерений (определений)	0,10	нет закрепления
56	658 420,46	1 324 212,64	658 420,46	1 324 212,64			
57	658 420,08	1 324 192,99	658 420,08	1 324 192,99			
25	658 445,74	1 324 192,67	658 445,74	1 324 192,67			
22	658 445,50	1 324 212,46	658 445,50	1 324 212,46			

2. Сведения о частях границ уточняемого земельного участка с кадастровым номером 23:42:0708003:67 :

Обозначение части границ		Горизонтальное проложение (S), м	Описание прохождения части границ	Сведения о согласовании местоположения границ (согласовано/спорное)
от т.	до т.			
1	2	3	4	5
22	56	25,04	—	согласовано
56	57	19,65		
57	25	25,66		
25	22	19,79		

3. Сведения о характеристиках уточняемого земельного участка с кадастровым номером 23:42:0708003:67 :

№ п/п	Наименование характеристики земельного участка	Значение характеристики
1	2	3
1	2	3

1	2	3
1.	Адрес земельного участка	—
1.1.	Сведения о местоположении земельного участка (при отсутствии адреса) в структурированном в соответствии с федеральной информационной адресной системой виде	Российская Федерация, Краснодарский край, Ейский р-н, Ейск г
1.2.	Дополнительные сведения о местоположении земельного участка	с/т Заря, участок 60
2.	Площадь земельного участка ± величина погрешности определения (вычисления) площади ($P \pm \Delta P$), м ²	500 ± 8,00
3.	Формула, примененная для вычисления предельной погрешности определения площади земельного участка, с подставленными значениями и итоговые (вычисленные) значения	$3,5 * 0,10 * \sqrt{(500,00)} = 8$
4.	Площадь земельного участка согласно сведениям Единого государственного реестра недвижимости (Ркад), м ²	500,00
5.	Оценка расхождения Р и Ркад ($P - P_{кад}$), м ²	0
6.	Предельный минимальный и максимальный размеры земельного участка (Рмин и Рмакс), м ²	Рмин = 300 Рмакс = 1 500
7.	Вид (виды) разрешенного использования	Земельные участки садоводческих товариществ
7.1.	Дополнительные сведения об использовании земельного участка	—
8.	Кадастровый или иной государственный учетный номер (инвентарный) здания, сооружения, объекта незавершенного строительства, расположенного на земельном участке	—
9.	Сведения о земельных участках (землях общего пользования, территории общего пользования), посредством которых обеспечивается доступ	—
10.	Иные сведения	—
4. Пояснения к сведениям об уточняемом земельном участке с кадастровым номером		23:42:0708003:67 :
1.	—	—

1. Сведения о характерных точках границ уточняемого земельного участка с кадастровым номером 23:42:0708003:69 :
 Система координат МСК-23, зона 1 Зона № 1

Обозначение характерных точек границ	Координаты, м				Метод определения координат	Формулы, примененные для расчета средней квадратической погрешности определения координат характерных точек границ (Mt), с подставленными в такие формулы значениями и итоговые (вычисленные) значения Mt, м	Описание закрепления точки
	содержатся в Едином государственном реестре недвижимости		определены в результате выполнения комплексных кадастровых работ				
	X	Y	X	Y			
1	2	3	4	5	6	7	8
30	—	—	658 444,73	1 324 132,59	Метод спутниковых геодезических измерений (определений)	0,10	нет закрепления
29	—	—	658 444,80	1 324 152,43			
59	—	—	658 419,81	1 324 152,69			
60	—	—	658 419,73	1 324 132,69			
30	—	—	658 444,73	1 324 132,59			

2. Сведения о частях границ уточняемого земельного участка с кадастровым номером 23:42:0708003:69 :

Обозначение части границ		Горизонтальное проложение (S), м	Описание прохождения части границ	Сведения о согласовании местоположения границ (согласовано/спорное)
от т.	до т.			
1	2	3	4	5
30	29	19,84	—	согласовано
29	59	24,99		
59	60	20,00		
60	30	25,00		

3. Сведения о характеристиках уточняемого земельного участка с кадастровым номером 23:42:0708003:69 :

№ п/п	Наименование характеристики земельного участка	Значение характеристики
1	2	3

1	2	3
1.	Адрес земельного участка	—
1.1.	Сведения о местоположении земельного участка (при отсутствии адреса) в структурированном в соответствии с федеральной информационной адресной системой виде	Российская Федерация, Краснодарский край, Ейский р-н, Ейск г
1.2.	Дополнительные сведения о местоположении земельного участка	с/т Заря, участок 63
2.	Площадь земельного участка ± величина погрешности определения (вычисления) площади ($P \pm \Delta P$), м ²	498 ± 8,00
3.	Формула, примененная для вычисления предельной погрешности определения площади земельного участка, с подставленными значениями и итоговые (вычисленные) значения	$3,5 * 0,10 * \sqrt{(498,00)} = 8$
4.	Площадь земельного участка согласно сведениям Единого государственного реестра недвижимости (Ркад), м ²	500,00
5.	Оценка расхождения Р и Ркад ($P - P_{кад}$), м ²	2
6.	Предельный минимальный и максимальный размеры земельного участка (Рмин и Рмакс), м ²	Рмин = 300 Рмакс = 1 500
7.	Вид (виды) разрешенного использования	Земельные участки садоводческих товариществ
7.1.	Дополнительные сведения об использовании земельного участка	—
8.	Кадастровый или иной государственный учетный номер (инвентарный) здания, сооружения, объекта незавершенного строительства, расположенного на земельном участке	—
9.	Сведения о земельных участках (землях общего пользования, территории общего пользования), посредством которых обеспечивается доступ	—
10.	Иные сведения	—
4. Пояснения к сведениям об уточняемом земельном участке с кадастровым номером <u>23:42:0708003:69</u> :		
1.	—	—

1. Сведения о характерных точках границ уточняемого земельного участка с кадастровым номером 23:42:0708003:70 :
 Система координат МСК-23, зона 1 Зона № 1

Обозначение характерных точек границ	Координаты, м				Метод определения координат	Формулы, примененные для расчета средней квадратической погрешности определения координат характерных точек границ (Mt), с подставленными в такие формулы значениями и итоговые (вычисленные) значения Mt, м	Описание закрепления точки
	содержатся в Едином государственном реестре недвижимости		определены в результате выполнения комплексных кадастровых работ				
	X	Y	X	Y			
1	2	3	4	5	6	7	8
30	658 444,73	1 324 132,59	658 444,73	1 324 132,59	Метод спутниковых геодезических измерений (определений)	0,10	нет закрепления
60	658 419,73	1 324 132,69	658 419,73	1 324 132,69			Временный межевой знак
673	658 419,65	1 324 112,69	658 419,65	1 324 112,69			нет закрепления
32	658 444,55	1 324 112,50	658 444,55	1 324 112,50			
30	658 444,73	1 324 132,59	658 444,73	1 324 132,59			

2. Сведения о частях границ уточняемого земельного участка с кадастровым номером 23:42:0708003:70 :

Обозначение части границ		Горизонтальное проложение (S), м	Описание прохождения части границ	Сведения о согласовании местоположения границ (согласовано/спорное)
от т.	до т.			
1	2	3	4	5
30	60	25,00	—	согласовано
60	673	20,00		
673	32	24,90		
32	30	20,09		

3. Сведения о характеристиках уточняемого земельного участка с кадастровым номером 23:42:0708003:70 :

№ п/п	Наименование характеристики земельного участка	Значение характеристики
1	2	3

1	2	3
1.	Адрес земельного участка	—
1.1.	Сведения о местоположении земельного участка (при отсутствии адреса) в структурированном в соответствии с федеральной информационной адресной системой виде	Российская Федерация, Краснодарский край, Ейский р-н, Ейск г
1.2.	Дополнительные сведения о местоположении земельного участка	с/т Заря, участок 64
2.	Площадь земельного участка ± величина погрешности определения (вычисления) площади ($P \pm \Delta P$), м ²	500 ± 8,00
3.	Формула, примененная для вычисления предельной погрешности определения площади земельного участка, с подставленными значениями и итоговые (вычисленные) значения	$3,5 * 0,10 * \sqrt{(500,00)} = 8$
4.	Площадь земельного участка согласно сведениям Единого государственного реестра недвижимости (Ркад), м ²	500,00
5.	Оценка расхождения Р и Ркад ($P - P_{кад}$), м ²	0
6.	Предельный минимальный и максимальный размеры земельного участка (Рмин и Рмакс), м ²	Рмин = 300 Рмакс = 1 500
7.	Вид (виды) разрешенного использования	Для садоводства
7.1.	Дополнительные сведения об использовании земельного участка	—
8.	Кадастровый или иной государственный учетный номер (инвентарный) здания, сооружения, объекта незавершенного строительства, расположенного на земельном участке	23:42:0708003:768
9.	Сведения о земельных участках (землях общего пользования, территории общего пользования), посредством которых обеспечивается доступ	—
10.	Иные сведения	—
4. Пояснения к сведениям об уточняемом земельном участке с кадастровым номером		23:42:0708003:70 :
1.	—	—

1. Сведения о характерных точках границ уточняемого земельного участка с кадастровым номером 23:42:0708003:72 :
 Система координат МСК-23, зона 1 Зона № 1

Обозначение характерных точек границ	Координаты, м				Метод определения координат	Формулы, примененные для расчета средней квадратической погрешности определения координат характерных точек границ (Mt), с подставленными в такие формулы значениями и итоговые (вычисленные) значения Mt, м	Описание закрепления точки
	содержатся в Едином государственном реестре недвижимости		определены в результате выполнения комплексных кадастровых работ				
	X	Y	X	Y			
1	2	3	4	5	6	7	8
н36	—	—	658 444,03	1 324 072,76	Метод спутниковых геодезических измерений (определений)	$\sqrt{(0,07^2 + 0,07^2)} = 0,10$	нет закрепления
35	—	—	658 444,59	1 324 092,83		0,10	
61	—	—	658 419,68	1 324 092,95			
н62	—	—	658 419,18	1 324 072,94			
н36	—	—	658 444,03	1 324 072,76		$\sqrt{(0,07^2 + 0,07^2)} = 0,10$	

2. Сведения о частях границ уточняемого земельного участка с кадастровым номером 23:42:0708003:72 :

Обозначение части границ		Горизонтальное проложение (S), м	Описание прохождения части границ	Сведения о согласовании местоположения границ (согласовано/спорное)
от т.	до т.			
1	2	3	4	5
н36	35	20,08	—	согласовано
35	61	24,91		
61	н62	20,02		
н62	н36	24,85		

3. Сведения о характеристиках уточняемого земельного участка с кадастровым номером 23:42:0708003:72 :

№ п/п	Наименование характеристики земельного участка	Значение характеристики
1	2	3

1	2	3
1.	Адрес земельного участка	—
1.1.	Сведения о местоположении земельного участка (при отсутствии адреса) в структурированном в соответствии с федеральной информационной адресной системой виде	Российская Федерация, Краснодарский край, Ейский р-н, Ейск г
1.2.	Дополнительные сведения о местоположении земельного участка	с/т Заря, участок 66
2.	Площадь земельного участка ± величина погрешности определения (вычисления) площади ($P \pm \Delta P$), м ²	499 ± 8,00
3.	Формула, примененная для вычисления предельной погрешности определения площади земельного участка, с подставленными значениями и итоговые (вычисленные) значения	$3,5 * 0,10 * \sqrt{(499,00)} = 8$
4.	Площадь земельного участка согласно сведениям Единого государственного реестра недвижимости (Ркад), м ²	500,00
5.	Оценка расхождения Р и Ркад ($P - P_{кад}$), м ²	1
6.	Предельный минимальный и максимальный размеры земельного участка (Рмин и Рмакс), м ²	Рмин = 300 Рмакс = 1 500
7.	Вид (виды) разрешенного использования	Земельные участки садоводческих товариществ
7.1.	Дополнительные сведения об использовании земельного участка	—
8.	Кадастровый или иной государственный учетный номер (инвентарный) здания, сооружения, объекта незавершенного строительства, расположенного на земельном участке	—
9.	Сведения о земельных участках (землях общего пользования, территории общего пользования), посредством которых обеспечивается доступ	—
10.	Иные сведения	—
4. Пояснения к сведениям об уточняемом земельном участке с кадастровым номером <u>23:42:0708003:72</u> :		
1.	—	—

1. Сведения о характерных точках границ уточняемого земельного участка с кадастровым номером 23:42:0708003:73 :
 Система координат МСК-23, зона 1 Зона № 1

Обозначение характерных точек границ	Координаты, м				Метод определения координат	Формулы, примененные для расчета средней квадратической погрешности определения координат характерных точек границ (Mt), с подставленными в такие формулы значениями и итоговые (вычисленные) значения Mt, м	Описание закрепления точки
	содержатся в Едином государственном реестре недвижимости		определены в результате выполнения комплексных кадастровых работ				
	X	Y	X	Y			
1	2	3	4	5	6	7	8
38	—	—	658 443,71	1 324 052,76	Метод спутниковых геодезических измерений (определений)	0,10	нет закрепления
н36	—	—	658 444,03	1 324 072,76		$\sqrt{(0,07^2 + 0,07^2)} = 0,10$	
н62	—	—	658 419,18	1 324 072,94			
460	—	—	658 418,68	1 324 052,89			
38	—	—	658 443,71	1 324 052,76		0,10	

2. Сведения о частях границ уточняемого земельного участка с кадастровым номером 23:42:0708003:73 :

Обозначение части границ		Горизонтальное проложение (S), м	Описание прохождения части границ	Сведения о согласовании местоположения границ (согласовано/спорное)
от т.	до т.			
1	2	3	4	5
38	н36	20,00	—	согласовано
н36	н62	24,85		
н62	460	20,06		
460	38	25,03		

3. Сведения о характеристиках уточняемого земельного участка с кадастровым номером 23:42:0708003:73 :

№ п/п	Наименование характеристики земельного участка	Значение характеристики
1	2	3

1	2	3
1.	Адрес земельного участка	Российская Федерация, Краснодарский край, Ейский р-н, Ейск г, с/т Заря, участок 67
1.1.	Сведения о местоположении земельного участка (при отсутствии адреса) в структурированном в соответствии с федеральной информационной адресной системой виде	—
1.2.	Дополнительные сведения о местоположении земельного участка	—
2.	Площадь земельного участка ± величина погрешности определения (вычисления) площади ($P \pm \Delta P$), м ²	499 ± 8,00
3.	Формула, примененная для вычисления предельной погрешности определения площади земельного участка, с подставленными значениями и итоговые (вычисленные) значения	$3,5 * 0,10 * \sqrt{(499,00)} = 8$
4.	Площадь земельного участка согласно сведениям Единого государственного реестра недвижимости (Ркад), м ²	500,00
5.	Оценка расхождения Р и Ркад (Р - Ркад), м ²	1
6.	Предельный минимальный и максимальный размеры земельного участка (Рмин и Рмакс), м ²	Рмин = 300 Рмакс = 1 500
7.	Вид (виды) разрешенного использования	Земельные участки садоводческих товариществ
7.1.	Дополнительные сведения об использовании земельного участка	—
8.	Кадастровый или иной государственный учетный номер (инвентарный) здания, сооружения, объекта незавершенного строительства, расположенного на земельном участке	—
9.	Сведения о земельных участках (землях общего пользования, территории общего пользования), посредством которых обеспечивается доступ	—
10.	Иные сведения	—
4. Пояснения к сведениям об уточняемом земельном участке с кадастровым номером		23:42:0708003:73 :
1.	—	—

1. Сведения о характерных точках границ уточняемого земельного участка с кадастровым номером 23:42:0708003:75 :
 Система координат МСК-23, зона 1 Зона № 1

Обозначение характерных точек границ	Координаты, м				Метод определения координат	Формулы, примененные для расчета средней квадратической погрешности определения координат характерных точек границ (Mt), с подставленными в такие формулы значениями и итоговые (вычисленные) значения Mt, м	Описание закрепления точки
	содержатся в Едином государственном реестре недвижимости		определены в результате выполнения комплексных кадастровых работ				
	X	Y	X	Y			
1	2	3	4	5	6	7	8
н42	—	—	658 442,83	1 324 012,83	Метод спутниковых геодезических измерений (определений)	$\sqrt{(0,07^2 + 0,07^2)} = 0,10$	нет закрепления
41	—	—	658 443,45	1 324 032,78		0,10	
63	—	—	658 418,45	1 324 032,89			
н64	—	—	658 418,03	1 324 013,00			
н42	—	—	658 442,83	1 324 012,83		$\sqrt{(0,07^2 + 0,07^2)} = 0,10$	

2. Сведения о частях границ уточняемого земельного участка с кадастровым номером 23:42:0708003:75 :

Обозначение части границ		Горизонтальное проложение (S), м	Описание прохождения части границ	Сведения о согласовании местоположения границ (согласовано/спорное)
от т.	до т.			
1	2	3	4	5
н42	41	19,96	—	согласовано
41	63	25,00		
63	н64	19,89		
н64	н42	24,80		

3. Сведения о характеристиках уточняемого земельного участка с кадастровым номером 23:42:0708003:75 :

№ п/п	Наименование характеристики земельного участка	Значение характеристики
1	2	3

1	2	3
1.	Адрес земельного участка	—
1.1.	Сведения о местоположении земельного участка (при отсутствии адреса) в структурированном в соответствии с федеральной информационной адресной системой виде	Российская Федерация, Краснодарский край, Ейский р-н, Ейск г
1.2.	Дополнительные сведения о местоположении земельного участка	с/т Заря, участок 69
2.	Площадь земельного участка ± величина погрешности определения (вычисления) площади ($P \pm \Delta P$), м ²	496 ± 8,00
3.	Формула, примененная для вычисления предельной погрешности определения площади земельного участка, с подставленными значениями и итоговые (вычисленные) значения	$3,5 * 0,10 * \sqrt{(496,00)} = 8$
4.	Площадь земельного участка согласно сведениям Единого государственного реестра недвижимости (Ркад), м ²	500,00
5.	Оценка расхождения Р и Ркад (Р - Ркад), м ²	4
6.	Предельный минимальный и максимальный размеры земельного участка (Рмин и Рмакс), м ²	Рмин = 300 Рмакс = 1 500
7.	Вид (виды) разрешенного использования	Земельные участки садоводческих товариществ
7.1.	Дополнительные сведения об использовании земельного участка	—
8.	Кадастровый или иной государственный учетный номер (инвентарный) здания, сооружения, объекта незавершенного строительства, расположенного на земельном участке	—
9.	Сведения о земельных участках (землях общего пользования, территории общего пользования), посредством которых обеспечивается доступ	—
10.	Иные сведения	—
4. Пояснения к сведениям об уточняемом земельном участке с кадастровым номером		23:42:0708003:75 :
1.	—	—

1. Сведения о характерных точках границ уточняемого земельного участка с кадастровым номером 23:42:0708003:76 :
 Система координат МСК-23, зона 1 Зона № 1

Обозначение характерных точек границ	Координаты, м				Метод определения координат	Формулы, примененные для расчета средней квадратической погрешности определения координат характерных точек границ (Mt), с подставленными в такие формулы значениями и итоговые (вычисленные) значения Mt, м	Описание закрепления точки
	содержатся в Едином государственном реестре недвижимости		определены в результате выполнения комплексных кадастровых работ				
	X	Y	X	Y			
1	2	3	4	5	6	7	8
н44	—	—	658 442,67	1 323 992,71	Метод спутниковых геодезических измерений (определений)	$\sqrt{(0,07^2 + 0,07^2)} = 0,10$	нет закрепления
н42	—	—	658 442,83	1 324 012,83			
н64	—	—	658 418,03	1 324 013,00			
н65	—	—	658 417,91	1 323 993,16			
н44	—	—	658 442,67	1 323 992,71			

2. Сведения о частях границ уточняемого земельного участка с кадастровым номером 23:42:0708003:76 :

Обозначение части границ		Горизонтальное проложение (S), м	Описание прохождения части границ	Сведения о согласовании местоположения границ (согласовано/спорное)
от т.	до т.			
1	2	3	4	5
н44	н42	20,12	—	согласовано
н42	н64	24,80		
н64	н65	19,84		
н65	н44	24,76		

3. Сведения о характеристиках уточняемого земельного участка с кадастровым номером 23:42:0708003:76 :

№ п/п	Наименование характеристики земельного участка	Значение характеристики
1	2	3

1	2	3
1.	Адрес земельного участка	—
1.1.	Сведения о местоположении земельного участка (при отсутствии адреса) в структурированном в соответствии с федеральной информационной адресной системой виде	Российская Федерация, Краснодарский край, Ейский р-н, Ейск г
1.2.	Дополнительные сведения о местоположении земельного участка	с/т Заря, участок 70
2.	Площадь земельного участка ± величина погрешности определения (вычисления) площади ($P \pm \Delta P$), м ²	495 ± 8,00
3.	Формула, примененная для вычисления предельной погрешности определения площади земельного участка, с подставленными значениями и итоговые (вычисленные) значения	$3,5 * 0,10 * \sqrt{(495,00)} = 8$
4.	Площадь земельного участка согласно сведениям Единого государственного реестра недвижимости (Ркад), м ²	500,00
5.	Оценка расхождения Р и Ркад ($P - P_{кад}$), м ²	5
6.	Предельный минимальный и максимальный размеры земельного участка (Рмин и Рмакс), м ²	Рмин = 300 Рмакс = 1 500
7.	Вид (виды) разрешенного использования	Земельные участки садоводческих товариществ
7.1.	Дополнительные сведения об использовании земельного участка	—
8.	Кадастровый или иной государственный учетный номер (инвентарный) здания, сооружения, объекта незавершенного строительства, расположенного на земельном участке	—
9.	Сведения о земельных участках (землях общего пользования, территории общего пользования), посредством которых обеспечивается доступ	—
10.	Иные сведения	—
4. Пояснения к сведениям об уточняемом земельном участке с кадастровым номером		23:42:0708003:76 :
1.	—	—

1. Сведения о характерных точках границ уточняемого земельного участка с кадастровым номером 23:42:0708003:79 :
 Система координат МСК-23, зона 1 Зона № 1

Обозначение характерных точек границ	Координаты, м				Метод определения координат	Формулы, примененные для расчета средней квадратической погрешности определения координат характерных точек границ (Mt), с подставленными в такие формулы значениями и итоговые (вычисленные) значения Mt, м	Описание закрепления точки
	содержатся в Едином государственном реестре недвижимости		определены в результате выполнения комплексных кадастровых работ				
	X	Y	X	Y			
1	2	3	4	5	6	7	8
67	658 419,23	1 324 412,78	658 419,23	1 324 412,78	Метод спутниковых геодезических измерений (определений)	0,10	нет закрепления
674	658 419,50	1 324 432,60	658 419,50	1 324 432,60			—
675	658 394,73	1 324 433,13	658 394,73	1 324 433,13			Временный межевой знак
68	658 394,49	1 324 412,90	658 394,49	1 324 412,90			нет закрепления
67	658 419,23	1 324 412,78	658 419,23	1 324 412,78			

2. Сведения о частях границ уточняемого земельного участка с кадастровым номером 23:42:0708003:79 :

Обозначение части границ		Горизонтальное проложение (S), м	Описание прохождения части границ	Сведения о согласовании местоположения границ (согласовано/спорное)
от т.	до т.			
1	2	3	4	5
67	674	19,82	—	согласовано
674	675	24,78		
675	68	20,23		
68	67	24,74		

3. Сведения о характеристиках уточняемого земельного участка с кадастровым номером 23:42:0708003:79 :

№ п/п	Наименование характеристики земельного участка	Значение характеристики
1	2	3
1		

1	2	3
1.	Адрес земельного участка	—
1.1.	Сведения о местоположении земельного участка (при отсутствии адреса) в структурированном в соответствии с федеральной информационной адресной системой виде	Российская Федерация, Краснодарский край, Ейский р-н, Ейск г
1.2.	Дополнительные сведения о местоположении земельного участка	с/т Заря, участок 73
2.	Площадь земельного участка ± величина погрешности определения (вычисления) площади ($P \pm \Delta P$), м ²	496 ± 8,00
3.	Формула, примененная для вычисления предельной погрешности определения площади земельного участка, с подставленными значениями и итоговые (вычисленные) значения	$3,5 * 0,10 * \sqrt{(496,00)} = 8$
4.	Площадь земельного участка согласно сведениям Единого государственного реестра недвижимости (Ркад), м ²	496,00
5.	Оценка расхождения Р и Ркад (Р - Ркад), м ²	0
6.	Предельный минимальный и максимальный размеры земельного участка (Рмин и Рмакс), м ²	Рмин = 300 Рмакс = 1 500
7.	Вид (виды) разрешенного использования	Земельные участки садоводческих товариществ
7.1.	Дополнительные сведения об использовании земельного участка	—
8.	Кадастровый или иной государственный учетный номер (инвентарный) здания, сооружения, объекта незавершенного строительства, расположенного на земельном участке	—
9.	Сведения о земельных участках (землях общего пользования, территории общего пользования), посредством которых обеспечивается доступ	—
10.	Иные сведения	—
4. Пояснения к сведениям об уточняемом земельном участке с кадастровым номером		23:42:0708003:79 :
1.	—	—

1. Сведения о характерных точках границ уточняемого земельного участка с кадастровым номером 23:42:0708003:80 :
 Система координат МСК-23, зона 1 Зона № 1

Обозначение характерных точек границ	Координаты, м				Метод определения координат	Формулы, примененные для расчета средней квадратической погрешности определения координат характерных точек границ (Mt), с подставленными в такие формулы значениями и итоговые (вычисленные) значения Mt, м	Описание закрепления точки
	содержатся в Едином государственном реестре недвижимости		определены в результате выполнения комплексных кадастровых работ				
	X	Y	X	Y			
1	2	3	4	5	6	7	8
н66	—	—	658 418,88	1 324 392,66	Метод спутниковых геодезических измерений (определений)	$\sqrt{(0,07^2 + 0,07^2)} = 0,10$	нет закрепления
67	—	—	658 419,23	1 324 412,78		0,10	
68	—	—	658 394,49	1 324 412,90			
69	—	—	658 394,13	1 324 393,14			
н66	—	—	658 418,88	1 324 392,66		$\sqrt{(0,07^2 + 0,07^2)} = 0,10$	

2. Сведения о частях границ уточняемого земельного участка с кадастровым номером 23:42:0708003:80 :

Обозначение части границ		Горизонтальное проложение (S), м	Описание прохождения части границ	Сведения о согласовании местоположения границ (согласовано/спорное)
от т.	до т.			
1	2	3	4	5
н66	67	20,12	—	согласовано
67	68	24,74		
68	69	19,76		
69	н66	24,75		

3. Сведения о характеристиках уточняемого земельного участка с кадастровым номером 23:42:0708003:80 :

№ п/п	Наименование характеристики земельного участка	Значение характеристики
1	2	3

1	2	3
1.	Адрес земельного участка	—
1.1.	Сведения о местоположении земельного участка (при отсутствии адреса) в структурированном в соответствии с федеральной информационной адресной системой виде	Российская Федерация, Краснодарский край, Ейский р-н, Ейск г
1.2.	Дополнительные сведения о местоположении земельного участка	с/т Заря, участок 74
2.	Площадь земельного участка ± величина погрешности определения (вычисления) площади ($P \pm \Delta P$), м ²	494 ± 8,00
3.	Формула, примененная для вычисления предельной погрешности определения площади земельного участка, с подставленными значениями и итоговые (вычисленные) значения	$3,5 * 0,10 * \sqrt{(494,00)} = 8$
4.	Площадь земельного участка согласно сведениям Единого государственного реестра недвижимости (Ркад), м ²	500,00
5.	Оценка расхождения Р и Ркад ($P - P_{кад}$), м ²	6
6.	Предельный минимальный и максимальный размеры земельного участка (Рмин и Рмакс), м ²	Рмин = 300 Рмакс = 1 500
7.	Вид (виды) разрешенного использования	Земельные участки садоводческих товариществ
7.1.	Дополнительные сведения об использовании земельного участка	—
8.	Кадастровый или иной государственный учетный номер (инвентарный) здания, сооружения, объекта незавершенного строительства, расположенного на земельном участке	23:42:0708003:794
9.	Сведения о земельных участках (землях общего пользования, территории общего пользования), посредством которых обеспечивается доступ	—
10.	Иные сведения	—
4. Пояснения к сведениям об уточняемом земельном участке с кадастровым номером		23:42:0708003:80 :
1.	—	—

1. Сведения о характерных точках границ уточняемого земельного участка с кадастровым номером 23:42:0708003:81 :
 Система координат МСК-23, зона 1 Зона № 1

Обозначение характерных точек границ	Координаты, м				Метод определения координат	Формулы, примененные для расчета средней квадратической погрешности определения координат характерных точек границ (Mt), с подставленными в такие формулы значениями и итоговые (вычисленные) значения Mt, м	Описание закрепления точки
	содержатся в Едином государственном реестре недвижимости		определены в результате выполнения комплексных кадастровых работ				
	X	Y	X	Y			
1	2	3	4	5	6	7	8
н70	—	—	658 419,01	1 324 372,71	Метод спутниковых геодезических измерений (определений)	$\sqrt{(0,07^2 + 0,07^2)} = 0,10$	нет закрепления
н66	—	—	658 418,88	1 324 392,66			
69	—	—	658 394,13	1 324 393,14		0,10	—
71	—	—	658 393,87	1 324 375,31			
72	—	—	658 393,84	1 324 373,14			
н70	—	—	658 419,01	1 324 372,71			

2. Сведения о частях границ уточняемого земельного участка с кадастровым номером 23:42:0708003:81 :

Обозначение части границ		Горизонтальное проложение (S), м	Описание прохождения части границ	Сведения о согласовании местоположения границ (согласовано/спорное)
от т.	до т.			
1	2	3	4	5
н70	н66	19,95	—	согласовано
н66	69	24,75		
69	71	17,83		
71	72	2,17		
72	н70	25,17		

3. Сведения о характеристиках уточняемого земельного участка с кадастровым номером 23:42:0708003:81 :

№ п/п	Наименование характеристики земельного участка	Значение характеристики
1	2	3

1	2	3
1.	Адрес земельного участка	—
1.1.	Сведения о местоположении земельного участка (при отсутствии адреса) в структурированном в соответствии с федеральной информационной адресной системой виде	Российская Федерация, Краснодарский край, Ейский р-н, Ейск г
1.2.	Дополнительные сведения о местоположении земельного участка	с/т Заря, участок 75
2.	Площадь земельного участка ± величина погрешности определения (вычисления) площади ($P \pm \Delta P$), м ²	499 ± 8,00
3.	Формула, примененная для вычисления предельной погрешности определения площади земельного участка, с подставленными значениями и итоговые (вычисленные) значения	$3,5 * 0,10 * \sqrt{(499,00)} = 8$
4.	Площадь земельного участка согласно сведениям Единого государственного реестра недвижимости (Ркад), м ²	500,00
5.	Оценка расхождения Р и Ркад ($P - P_{кад}$), м ²	1
6.	Предельный минимальный и максимальный размеры земельного участка (Рмин и Рмакс), м ²	Рмин = 300 Рмакс = 1 500
7.	Вид (виды) разрешенного использования	Земельные участки садоводческих товариществ
7.1.	Дополнительные сведения об использовании земельного участка	—
8.	Кадастровый или иной государственный учетный номер (инвентарный) здания, сооружения, объекта незавершенного строительства, расположенного на земельном участке	—
9.	Сведения о земельных участках (землях общего пользования, территории общего пользования), посредством которых обеспечивается доступ	—
10.	Иные сведения	—
4. Пояснения к сведениям об уточняемом земельном участке с кадастровым номером <u>23:42:0708003:81</u> :		
1.	—	—

1. Сведения о характерных точках границ уточняемого земельного участка с кадастровым номером 23:42:0708003:82 :
 Система координат МСК-23, зона 1 Зона № 1

Обозначение характерных точек границ	Координаты, м				Метод определения координат	Формулы, примененные для расчета средней квадратической погрешности определения координат характерных точек границ (Mt), с подставленными в такие формулы значениями и итоговые (вычисленные) значения Mt, м	Описание закрепления точки
	содержатся в Едином государственном реестре недвижимости		определены в результате выполнения комплексных кадастровых работ				
	X	Y	X	Y			
1	2	3	4	5	6	7	8
н73	—	—	658 418,57	1 324 352,76	Метод спутниковых геодезических измерений (определений)	$\sqrt{(0,07^2 + 0,07^2)} = 0,10$	нет закрепления
н70	—	—	658 419,01	1 324 372,71		0,10	
72	—	—	658 393,84	1 324 373,14			
н74	—	—	658 393,53	1 324 353,06			
н73	—	—	658 418,57	1 324 352,76		$\sqrt{(0,07^2 + 0,07^2)} = 0,10$	

2. Сведения о частях границ уточняемого земельного участка с кадастровым номером 23:42:0708003:82 :

Обозначение части границ		Горизонтальное проложение (S), м	Описание прохождения части границ	Сведения о согласовании местоположения границ (согласовано/спорное)
от т.	до т.			
1	2	3	4	5
н73	н70	19,95	—	согласовано
н70	72	25,17		
72	н74	20,08		
н74	н73	25,04		

3. Сведения о характеристиках уточняемого земельного участка с кадастровым номером 23:42:0708003:82 :

№ п/п	Наименование характеристики земельного участка	Значение характеристики
1	2	3

1	2	3
1.	Адрес земельного участка	—
1.1.	Сведения о местоположении земельного участка (при отсутствии адреса) в структурированном в соответствии с федеральной информационной адресной системой виде	Российская Федерация, Краснодарский край, Ейский р-н, Ейск г
1.2.	Дополнительные сведения о местоположении земельного участка	с/т Заря, участок 76
2.	Площадь земельного участка ± величина погрешности определения (вычисления) площади ($P \pm \Delta P$), м ²	503 ± 8,00
3.	Формула, примененная для вычисления предельной погрешности определения площади земельного участка, с подставленными значениями и итоговые (вычисленные) значения	$3,5 * 0,10 * \sqrt{(503,00)} = 8$
4.	Площадь земельного участка согласно сведениям Единого государственного реестра недвижимости (Ркад), м ²	500,00
5.	Оценка расхождения Р и Ркад (Р - Ркад), м ²	3
6.	Предельный минимальный и максимальный размеры земельного участка (Рмин и Рмакс), м ²	Рмин = 300 Рмакс = 1 500
7.	Вид (виды) разрешенного использования	Земельные участки садоводческих товариществ
7.1.	Дополнительные сведения об использовании земельного участка	—
8.	Кадастровый или иной государственный учетный номер (инвентарный) здания, сооружения, объекта незавершенного строительства, расположенного на земельном участке	23:42:0708003:791
9.	Сведения о земельных участках (землях общего пользования, территории общего пользования), посредством которых обеспечивается доступ	—
10.	Иные сведения	—
4. Пояснения к сведениям об уточняемом земельном участке с кадастровым номером		23:42:0708003:82 :
1.	—	—

1. Сведения о характерных точках границ уточняемого земельного участка с кадастровым номером 23:42:0708003:83 :
 Система координат МСК-23, зона 1 Зона № 1

Обозначение характерных точек границ	Координаты, м				Метод определения координат	Формулы, примененные для расчета средней квадратической погрешности определения координат характерных точек границ (Mt), с подставленными в такие формулы значениями и итоговые (вычисленные) значения Mt, м	Описание закрепления точки
	содержатся в Едином государственном реестре недвижимости		определены в результате выполнения комплексных кадастровых работ				
	X	Y	X	Y			
1	2	3	4	5	6	7	8
н75	—	—	658 418,17	1 324 332,84	Метод спутниковых геодезических измерений (определений)	$\sqrt{(0,07^2 + 0,07^2)} = 0,10$	нет закрепления
н73	—	—	658 418,57	1 324 352,76			
н74	—	—	658 393,53	1 324 353,06			
н76	—	—	658 393,22	1 324 333,17			
н75	—	—	658 418,17	1 324 332,84			

2. Сведения о частях границ уточняемого земельного участка с кадастровым номером 23:42:0708003:83 :

Обозначение части границ		Горизонтальное проложение (S), м	Описание прохождения части границ	Сведения о согласовании местоположения границ (согласовано/спорное)
от т.	до т.			
1	2	3	4	5
н75	н73	19,92	—	согласовано
н73	н74	25,04		
н74	н76	19,89		
н76	н75	24,95		

3. Сведения о характеристиках уточняемого земельного участка с кадастровым номером 23:42:0708003:83 :

№ п/п	Наименование характеристики земельного участка	Значение характеристики
1	2	3

1	2	3
1.	Адрес земельного участка	—
1.1.	Сведения о местоположении земельного участка (при отсутствии адреса) в структурированном в соответствии с федеральной информационной адресной системой виде	Российская Федерация, Краснодарский край, Ейский р-н, Ейск г
1.2.	Дополнительные сведения о местоположении земельного участка	с/т Заря, участок 77
2.	Площадь земельного участка ± величина погрешности определения (вычисления) площади ($P \pm \Delta P$), м ²	498 ± 8,00
3.	Формула, примененная для вычисления предельной погрешности определения площади земельного участка, с подставленными значениями и итоговые (вычисленные) значения	$3,5 * 0,10 * \sqrt{(498,00)} = 8$
4.	Площадь земельного участка согласно сведениям Единого государственного реестра недвижимости (Ркад), м ²	500,00
5.	Оценка расхождения Р и Ркад (Р - Ркад), м ²	2
6.	Предельный минимальный и максимальный размеры земельного участка (Рмин и Рмакс), м ²	Рмин = 300 Рмакс = 1 500
7.	Вид (виды) разрешенного использования	Земельные участки садоводческих товариществ
7.1.	Дополнительные сведения об использовании земельного участка	—
8.	Кадастровый или иной государственный учетный номер (инвентарный) здания, сооружения, объекта незавершенного строительства, расположенного на земельном участке	23:42:0708003:744
9.	Сведения о земельных участках (землях общего пользования, территории общего пользования), посредством которых обеспечивается доступ	—
10.	Иные сведения	—
4. Пояснения к сведениям об уточняемом земельном участке с кадастровым номером		23:42:0708003:83 :
1.	—	—

1. Сведения о характерных точках границ уточняемого земельного участка с кадастровым номером 23:42:0708003:86 :
 Система координат МСК-23, зона 1 Зона № 1

Обозначение характерных точек границ	Координаты, м				Метод определения координат	Формулы, примененные для расчета средней квадратической погрешности определения координат характерных точек границ (Mt), с подставленными в такие формулы значениями и итоговые (вычисленные) значения Mt, м	Описание закрепления точки
	содержатся в Едином государственном реестре недвижимости		определены в результате выполнения комплексных кадастровых работ				
	X	Y	X	Y			
1	2	3	4	5	6	7	8
н77	—	—	658 417,27	1 324 252,85	Метод спутниковых геодезических измерений (определений)	$\sqrt{(0,07^2 + 0,07^2)} = 0,10$	нет закрепления
н78	—	—	658 417,26	1 324 272,86			
н79	—	—	658 392,29	1 324 273,12			
н80	—	—	658 392,14	1 324 253,13			
н77	—	—	658 417,27	1 324 252,85			

2. Сведения о частях границ уточняемого земельного участка с кадастровым номером 23:42:0708003:86 :

Обозначение части границ		Горизонтальное проложение (S), м	Описание прохождения части границ	Сведения о согласовании местоположения границ (согласовано/спорное)
от т.	до т.			
1	2	3	4	5
н77	н78	20,01	—	согласовано
н78	н79	24,97		
н79	н80	19,99		
н80	н77	25,13		

3. Сведения о характеристиках уточняемого земельного участка с кадастровым номером 23:42:0708003:86 :

№ п/п	Наименование характеристики земельного участка	Значение характеристики
1	2	3

1	2	3
1.	Адрес земельного участка	—
1.1.	Сведения о местоположении земельного участка (при отсутствии адреса) в структурированном в соответствии с федеральной информационной адресной системой виде	Российская Федерация, Краснодарский край, Ейский р-н, Ейск г
1.2.	Дополнительные сведения о местоположении земельного участка	с/т Заря, участок 81
2.	Площадь земельного участка ± величина погрешности определения (вычисления) площади ($P \pm \Delta P$), м ²	501 ± 8,00
3.	Формула, примененная для вычисления предельной погрешности определения площади земельного участка, с подставленными значениями и итоговые (вычисленные) значения	$3,5 * 0,10 * \sqrt{(501,00)} = 8$
4.	Площадь земельного участка согласно сведениям Единого государственного реестра недвижимости (Ркад), м ²	500,00
5.	Оценка расхождения Р и Ркад ($P - P_{кад}$), м ²	1
6.	Предельный минимальный и максимальный размеры земельного участка (Рмин и Рмакс), м ²	Рмин = 300 Рмакс = 1 500
7.	Вид (виды) разрешенного использования	Земельные участки садоводческих товариществ
7.1.	Дополнительные сведения об использовании земельного участка	—
8.	Кадастровый или иной государственный учетный номер (инвентарный) здания, сооружения, объекта незавершенного строительства, расположенного на земельном участке	—
9.	Сведения о земельных участках (землях общего пользования, территории общего пользования), посредством которых обеспечивается доступ	—
10.	Иные сведения	—
4. Пояснения к сведениям об уточняемом земельном участке с кадастровым номером		23:42:0708003:86 :
1.	—	—

1. Сведения о характерных точках границ уточняемого земельного участка с кадастровым номером 23:42:0708003:88 :
 Система координат МСК-23, зона 1 Зона № 1

Обозначение характерных точек границ	Координаты, м				Метод определения координат	Формулы, примененные для расчета средней квадратической погрешности определения координат характерных точек границ (Mt), с подставленными в такие формулы значениями и итоговые (вычисленные) значения Mt, м	Описание закрепления точки
	содержатся в Едином государственном реестре недвижимости		определены в результате выполнения комплексных кадастровых работ				
	X	Y	X	Y			
1	2	3	4	5	6	7	8
н81	—	—	658 416,64	1 324 213,22	Метод спутниковых геодезических измерений (определений)	$\sqrt{(0,07^2 + 0,07^2)} = 0,10$	нет закрепления
н82	—	—	658 416,94	1 324 233,01			
н83	—	—	658 391,89	1 324 233,10			
84	—	—	658 391,90	1 324 213,25			
н81	—	—	658 416,64	1 324 213,22			

2. Сведения о частях границ уточняемого земельного участка с кадастровым номером 23:42:0708003:88 :

Обозначение части границ		Горизонтальное проложение (S), м	Описание прохождения части границ	Сведения о согласовании местоположения границ (согласовано/спорное)
от т.	до т.			
1	2	3	4	5
н81	н82	19,79	—	согласовано
н82	н83	25,05		
н83	84	19,85		
84	н81	24,74		

3. Сведения о характеристиках уточняемого земельного участка с кадастровым номером 23:42:0708003:88 :

№ п/п	Наименование характеристики земельного участка	Значение характеристики
1	2	3

1	2	3
1.	Адрес земельного участка	—
1.1.	Сведения о местоположении земельного участка (при отсутствии адреса) в структурированном в соответствии с федеральной информационной адресной системой виде	Российская Федерация, Краснодарский край, Ейский р-н, Ейск г
1.2.	Дополнительные сведения о местоположении земельного участка	с/т Заря, участок 83
2.	Площадь земельного участка ± величина погрешности определения (вычисления) площади ($P \pm \Delta P$), м ²	493 ± 8,00
3.	Формула, примененная для вычисления предельной погрешности определения площади земельного участка, с подставленными значениями и итоговые (вычисленные) значения	$3,5 * 0,10 * \sqrt{(493,00)} = 8$
4.	Площадь земельного участка согласно сведениям Единого государственного реестра недвижимости (Ркад), м ²	500,00
5.	Оценка расхождения Р и Ркад ($P - P_{кад}$), м ²	7
6.	Предельный минимальный и максимальный размеры земельного участка (Рмин и Рмакс), м ²	Рмин = 300 Рмакс = 1 500
7.	Вид (виды) разрешенного использования	Земельные участки садоводческих товариществ
7.1.	Дополнительные сведения об использовании земельного участка	—
8.	Кадастровый или иной государственный учетный номер (инвентарный) здания, сооружения, объекта незавершенного строительства, расположенного на земельном участке	—
9.	Сведения о земельных участках (землях общего пользования, территории общего пользования), посредством которых обеспечивается доступ	—
10.	Иные сведения	—
4. Пояснения к сведениям об уточняемом земельном участке с кадастровым номером		23:42:0708003:88 :
1.	—	—

1. Сведения о характерных точках границ уточняемого земельного участка с кадастровым номером 23:42:0708003:89 :
 Система координат МСК-23, зона 1 Зона № 1

Обозначение характерных точек границ	Координаты, м				Метод определения координат	Формулы, примененные для расчета средней квадратической погрешности определения координат характерных точек границ (Mt), с подставленными в такие формулы значениями и итоговые (вычисленные) значения Mt, м	Описание закрепления точки
	содержатся в Едином государственном реестре недвижимости		определены в результате выполнения комплексных кадастровых работ				
	X	Y	X	Y			
1	2	3	4	5	6	7	8
н85	—	—	658 416,01	1 324 193,52	Метод спутниковых геодезических измерений (определений)	$\sqrt{(0,07^2 + 0,07^2)} = 0,10$	нет закрепления
н81	—	—	658 416,64	1 324 213,22		0,10	
84	—	—	658 391,90	1 324 213,25			
86	—	—	658 391,44	1 324 193,38			
н85	—	—	658 416,01	1 324 193,52		$\sqrt{(0,07^2 + 0,07^2)} = 0,10$	

2. Сведения о частях границ уточняемого земельного участка с кадастровым номером 23:42:0708003:89 :

Обозначение части границ		Горизонтальное проложение (S), м	Описание прохождения части границ	Сведения о согласовании местоположения границ (согласовано/спорное)
от т.	до т.			
1	2	3	4	5
н85	н81	19,71	—	согласовано
н81	84	24,74		
84	86	19,88		
86	н85	24,57		

3. Сведения о характеристиках уточняемого земельного участка с кадастровым номером 23:42:0708003:89 :

№ п/п	Наименование характеристики земельного участка	Значение характеристики
1	2	3

1	2	3
1.	Адрес земельного участка	—
1.1.	Сведения о местоположении земельного участка (при отсутствии адреса) в структурированном в соответствии с федеральной информационной адресной системой виде	Российская Федерация, Краснодарский край, Ейский р-н, Ейск г
1.2.	Дополнительные сведения о местоположении земельного участка	с/т Заря, участок 84
2.	Площадь земельного участка ± величина погрешности определения (вычисления) площади ($P \pm \Delta P$), м ²	488 ± 8,00
3.	Формула, примененная для вычисления предельной погрешности определения площади земельного участка, с подставленными значениями и итоговые (вычисленные) значения	$3,5 * 0,10 * \sqrt{(488,00)} = 8$
4.	Площадь земельного участка согласно сведениям Единого государственного реестра недвижимости (Ркад), м ²	500,00
5.	Оценка расхождения Р и Ркад (Р - Ркад), м ²	12
6.	Предельный минимальный и максимальный размеры земельного участка (Рмин и Рмакс), м ²	Рмин = 300 Рмакс = 1 500
7.	Вид (виды) разрешенного использования	Земельные участки садоводческих товариществ
7.1.	Дополнительные сведения об использовании земельного участка	—
8.	Кадастровый или иной государственный учетный номер (инвентарный) здания, сооружения, объекта незавершенного строительства, расположенного на земельном участке	—
9.	Сведения о земельных участках (землях общего пользования, территории общего пользования), посредством которых обеспечивается доступ	—
10.	Иные сведения	—
4. Пояснения к сведениям об уточняемом земельном участке с кадастровым номером <u>23:42:0708003:89</u> :		
1.	—	—

1. Сведения о характерных точках границ уточняемого земельного участка с кадастровым номером 23:42:0708003:90 :
 Система координат МСК-23, зона 1 Зона № 1

Обозначение характерных точек границ	Координаты, м				Метод определения координат	Формулы, примененные для расчета средней квадратической погрешности определения координат характерных точек границ (Mt), с подставленными в такие формулы значениями и итоговые (вычисленные) значения Mt, м	Описание закрепления точки
	содержатся в Едином государственном реестре недвижимости		определены в результате выполнения комплексных кадастровых работ				
	X	Y	X	Y			
1	2	3	4	5	6	7	8
н87	—	—	658 415,80	1 324 172,80	Метод спутниковых геодезических измерений (определений)	$\sqrt{(0,07^2 + 0,07^2)} = 0,10$	нет закрепления
н85	—	—	658 416,01	1 324 193,52		0,10	
86	—	—	658 391,44	1 324 193,38			
н88	—	—	658 390,86	1 324 172,90			
н87	—	—	658 415,80	1 324 172,80		$\sqrt{(0,07^2 + 0,07^2)} = 0,10$	

2. Сведения о частях границ уточняемого земельного участка с кадастровым номером 23:42:0708003:90 :

Обозначение части границ		Горизонтальное проложение (S), м	Описание прохождения части границ	Сведения о согласовании местоположения границ (согласовано/спорное)
от т.	до т.			
1	2	3	4	5
н87	н85	20,72	—	согласовано
н85	86	24,57		
86	н88	20,49		
н88	н87	24,94		

3. Сведения о характеристиках уточняемого земельного участка с кадастровым номером 23:42:0708003:90 :

№ п/п	Наименование характеристики земельного участка	Значение характеристики
1	2	3

1	2	3
1.	Адрес земельного участка	—
1.1.	Сведения о местоположении земельного участка (при отсутствии адреса) в структурированном в соответствии с федеральной информационной адресной системой виде	Российская Федерация, Краснодарский край, Ейский р-н, Ейск г
1.2.	Дополнительные сведения о местоположении земельного участка	с/т Заря, участок 85
2.	Площадь земельного участка ± величина погрешности определения (вычисления) площади ($P \pm \Delta P$), м ²	510 ± 8,00
3.	Формула, примененная для вычисления предельной погрешности определения площади земельного участка, с подставленными значениями и итоговые (вычисленные) значения	$3,5 * 0,10 * \sqrt{(510,00)} = 8$
4.	Площадь земельного участка согласно сведениям Единого государственного реестра недвижимости (Ркад), м ²	500,00
5.	Оценка расхождения Р и Ркад ($P - P_{кад}$), м ²	10
6.	Предельный минимальный и максимальный размеры земельного участка (Рмин и Рмакс), м ²	Рмин = 300 Рмакс = 1 500
7.	Вид (виды) разрешенного использования	Земельные участки садоводческих товариществ
7.1.	Дополнительные сведения об использовании земельного участка	—
8.	Кадастровый или иной государственный учетный номер (инвентарный) здания, сооружения, объекта незавершенного строительства, расположенного на земельном участке	23:42:0708003:793
9.	Сведения о земельных участках (землях общего пользования, территории общего пользования), посредством которых обеспечивается доступ	—
10.	Иные сведения	—
4. Пояснения к сведениям об уточняемом земельном участке с кадастровым номером		23:42:0708003:90 :
1.	—	—

1. Сведения о характерных точках границ уточняемого земельного участка с кадастровым номером 23:42:0708003:91 :
 Система координат МСК-23, зона 1 Зона № 1

Обозначение характерных точек границ	Координаты, м				Метод определения координат	Формулы, примененные для расчета средней квадратической погрешности определения координат характерных точек границ (Mt), с подставленными в такие формулы значениями и итоговые (вычисленные) значения Mt, м	Описание закрепления точки
	содержатся в Едином государственном реестре недвижимости		определены в результате выполнения комплексных кадастровых работ				
	X	Y	X	Y			
1	2	3	4	5	6	7	8
89	—	—	658 415,86	1 324 152,93	Метод спутниковых геодезических измерений (определений)	0,10	нет закрепления
н87	—	—	658 415,80	1 324 172,80		$\sqrt{(0,07^2 + 0,07^2)} = 0,10$	
н88	—	—	658 390,86	1 324 172,90		0,10	
90	—	—	658 391,11	1 324 152,96			
89	—	—	658 415,86	1 324 152,93			

2. Сведения о частях границ уточняемого земельного участка с кадастровым номером 23:42:0708003:91 :

Обозначение части границ		Горизонтальное проложение (S), м	Описание прохождения части границ	Сведения о согласовании местоположения границ (согласовано/спорное)
от т.	до т.			
1	2	3	4	5
89	н87	19,87	—	согласовано
н87	н88	24,94		
н88	90	19,94		
90	89	24,75		

3. Сведения о характеристиках уточняемого земельного участка с кадастровым номером 23:42:0708003:91 :

№ п/п	Наименование характеристики земельного участка	Значение характеристики
1	2	3

1	2	3
1.	Адрес земельного участка	—
1.1.	Сведения о местоположении земельного участка (при отсутствии адреса) в структурированном в соответствии с федеральной информационной адресной системой виде	Российская Федерация, Краснодарский край, Ейский р-н, Ейск г
1.2.	Дополнительные сведения о местоположении земельного участка	с/т Заря, участок 86
2.	Площадь земельного участка ± величина погрешности определения (вычисления) площади ($P \pm \Delta P$), м ²	495 ± 8,00
3.	Формула, примененная для вычисления предельной погрешности определения площади земельного участка, с подставленными значениями и итоговые (вычисленные) значения	$3,5 * 0,10 * \sqrt{(495,00)} = 8$
4.	Площадь земельного участка согласно сведениям Единого государственного реестра недвижимости (Ркад), м ²	500,00
5.	Оценка расхождения Р и Ркад ($P - P_{кад}$), м ²	5
6.	Предельный минимальный и максимальный размеры земельного участка (Рмин и Рмакс), м ²	Рмин = 300 Рмакс = 1 500
7.	Вид (виды) разрешенного использования	Земельные участки садоводческих товариществ
7.1.	Дополнительные сведения об использовании земельного участка	—
8.	Кадастровый или иной государственный учетный номер (инвентарный) здания, сооружения, объекта незавершенного строительства, расположенного на земельном участке	—
9.	Сведения о земельных участках (землях общего пользования, территории общего пользования), посредством которых обеспечивается доступ	—
10.	Иные сведения	—
4. Пояснения к сведениям об уточняемом земельном участке с кадастровым номером		23:42:0708003:91 :
1.	—	—

1. Сведения о характерных точках границ уточняемого земельного участка с кадастровым номером 23:42:0708003:93 :
 Система координат МСК-23, зона 1 Зона № 1

Обозначение характерных точек границ	Координаты, м				Метод определения координат	Формулы, примененные для расчета средней квадратической погрешности определения координат характерных точек границ (Mt), с подставленными в такие формулы значениями и итоговые (вычисленные) значения Mt, м	Описание закрепления точки
	содержатся в Едином государственном реестре недвижимости		определены в результате выполнения комплексных кадастровых работ				
	X	Y	X	Y			
1	2	3	4	5	6	7	8
н91	—	—	658 415,35	1 324 113,01	Метод спутниковых геодезических измерений (определений)	$\sqrt{(0,07^2 + 0,07^2)} = 0,10$	нет закрепления
92	—	—	658 415,62	1 324 132,93		0,10	
93	—	—	658 390,56	1 324 132,97			
н94	—	—	658 390,36	1 324 113,15			
н91	—	—	658 415,35	1 324 113,01		$\sqrt{(0,07^2 + 0,07^2)} = 0,10$	

2. Сведения о частях границ уточняемого земельного участка с кадастровым номером 23:42:0708003:93 :

Обозначение части границ		Горизонтальное проложение (S), м	Описание прохождения части границ	Сведения о согласовании местоположения границ (согласовано/спорное)
от т.	до т.			
1	2	3	4	5
н91	92	19,92	—	согласовано
92	93	25,06		
93	н94	19,82		
н94	н91	24,99		

3. Сведения о характеристиках уточняемого земельного участка с кадастровым номером 23:42:0708003:93 :

№ п/п	Наименование характеристики земельного участка	Значение характеристики
1	2	3

1	2	3
1.	Адрес земельного участка	—
1.1.	Сведения о местоположении земельного участка (при отсутствии адреса) в структурированном в соответствии с федеральной информационной адресной системой виде	Российская Федерация, Краснодарский край, Ейский р-н, Ейск г
1.2.	Дополнительные сведения о местоположении земельного участка	с/т Заря, участок 88
2.	Площадь земельного участка ± величина погрешности определения (вычисления) площади ($P \pm \Delta P$), м ²	497 ± 8,00
3.	Формула, примененная для вычисления предельной погрешности определения площади земельного участка, с подставленными значениями и итоговые (вычисленные) значения	$3,5 * 0,10 * \sqrt{(497,00)} = 8$
4.	Площадь земельного участка согласно сведениям Единого государственного реестра недвижимости (Ркад), м ²	500,00
5.	Оценка расхождения Р и Ркад ($P - P_{кад}$), м ²	3
6.	Предельный минимальный и максимальный размеры земельного участка (Рмин и Рмакс), м ²	Рмин = 300 Рмакс = 1 500
7.	Вид (виды) разрешенного использования	Земельные участки садоводческих товариществ
7.1.	Дополнительные сведения об использовании земельного участка	—
8.	Кадастровый или иной государственный учетный номер (инвентарный) здания, сооружения, объекта незавершенного строительства, расположенного на земельном участке	—
9.	Сведения о земельных участках (землях общего пользования, территории общего пользования), посредством которых обеспечивается доступ	—
10.	Иные сведения	—
4. Пояснения к сведениям об уточняемом земельном участке с кадастровым номером		23:42:0708003:93 :
1.	—	—

1. Сведения о характерных точках границ уточняемого земельного участка с кадастровым номером 23:42:0708003:94 :
 Система координат МСК-23, зона 1 Зона № 1

Обозначение характерных точек границ	Координаты, м				Метод определения координат	Формулы, примененные для расчета средней квадратической погрешности определения координат характерных точек границ (Mt), с подставленными в такие формулы значениями и итоговые (вычисленные) значения Mt, м	Описание закрепления точки
	содержатся в Едином государственном реестре недвижимости		определены в результате выполнения комплексных кадастровых работ				
	X	Y	X	Y			
1	2	3	4	5	6	7	8
н95	—	—	658 414,87	1 324 093,04	Метод спутниковых геодезических измерений (определений)	$\sqrt{(0,07^2 + 0,07^2)} = 0,10$	нет закрепления
н91	—	—	658 415,35	1 324 113,01			
н94	—	—	658 390,36	1 324 113,15			
н96	—	—	658 389,86	1 324 093,28			
н95	—	—	658 414,87	1 324 093,04			

2. Сведения о частях границ уточняемого земельного участка с кадастровым номером 23:42:0708003:94 :

Обозначение части границ		Горизонтальное проложение (S), м	Описание прохождения части границ	Сведения о согласовании местоположения границ (согласовано/спорное)
от т.	до т.			
1	2	3	4	5
н95	н91	19,98	—	согласовано
н91	н94	24,99		
н94	н96	19,88		
н96	н95	25,01		

3. Сведения о характеристиках уточняемого земельного участка с кадастровым номером 23:42:0708003:94 :

№ п/п	Наименование характеристики земельного участка	Значение характеристики
1	2	3

1	2	3
1.	Адрес земельного участка	—
1.1.	Сведения о местоположении земельного участка (при отсутствии адреса) в структурированном в соответствии с федеральной информационной адресной системой виде	Российская Федерация, Краснодарский край, Ейский р-н, Ейск г
1.2.	Дополнительные сведения о местоположении земельного участка	с/т Заря, участок 89
2.	Площадь земельного участка ± величина погрешности определения (вычисления) площади ($P \pm \Delta P$), м ²	498 ± 8,00
3.	Формула, примененная для вычисления предельной погрешности определения площади земельного участка, с подставленными значениями и итоговые (вычисленные) значения	$3,5 * 0,10 * \sqrt{(498,00)} = 8$
4.	Площадь земельного участка согласно сведениям Единого государственного реестра недвижимости (Ркад), м ²	500,00
5.	Оценка расхождения Р и Ркад (Р - Ркад), м ²	2
6.	Предельный минимальный и максимальный размеры земельного участка (Рмин и Рмакс), м ²	Рмин = 300 Рмакс = 1 500
7.	Вид (виды) разрешенного использования	Земельные участки садоводческих товариществ
7.1.	Дополнительные сведения об использовании земельного участка	—
8.	Кадастровый или иной государственный учетный номер (инвентарный) здания, сооружения, объекта незавершенного строительства, расположенного на земельном участке	—
9.	Сведения о земельных участках (землях общего пользования, территории общего пользования), посредством которых обеспечивается доступ	—
10.	Иные сведения	—
4. Пояснения к сведениям об уточняемом земельном участке с кадастровым номером <u>23:42:0708003:94</u> :		
1.	—	

1. Сведения о характерных точках границ уточняемого земельного участка с кадастровым номером 23:42:0708003:97 :
 Система координат МСК-23, зона 1 Зона № 1

Обозначение характерных точек границ	Координаты, м				Метод определения координат	Формулы, примененные для расчета средней квадратической погрешности определения координат характерных точек границ (Mt), с подставленными в такие формулы значениями и итоговые (вычисленные) значения Mt, м	Описание закрепления точки
	содержатся в Едином государственном реестре недвижимости		определены в результате выполнения комплексных кадастровых работ				
	X	Y	X	Y			
1	2	3	4	5	6	7	8
97	—	—	658 414,57	1 324 033,09	Метод спутниковых геодезических измерений (определений)	0,10	нет закрепления
98	—	—	658 414,79	1 324 053,01			
99	—	—	658 389,67	1 324 053,48			
100	—	—	658 389,57	1 324 033,33			
97	—	—	658 414,57	1 324 033,09			

2. Сведения о частях границ уточняемого земельного участка с кадастровым номером 23:42:0708003:97 :

Обозначение части границ		Горизонтальное проложение (S), м	Описание прохождения части границ	Сведения о согласовании местоположения границ (согласовано/спорное)
от т.	до т.			
1	2	3	4	5
97	98	19,92	—	согласовано
98	99	25,12		
99	100	20,15		
100	97	25,00		

3. Сведения о характеристиках уточняемого земельного участка с кадастровым номером 23:42:0708003:97 :

№ п/п	Наименование характеристики земельного участка	Значение характеристики
1	2	3

1	2	3
1.	Адрес земельного участка	—
1.1.	Сведения о местоположении земельного участка (при отсутствии адреса) в структурированном в соответствии с федеральной информационной адресной системой виде	Российская Федерация, Краснодарский край, Ейский р-н, Ейск г
1.2.	Дополнительные сведения о местоположении земельного участка	с/т Заря, участок 92
2.	Площадь земельного участка ± величина погрешности определения (вычисления) площади ($P \pm \Delta P$), м ²	502 ± 8,00
3.	Формула, примененная для вычисления предельной погрешности определения площади земельного участка, с подставленными значениями и итоговые (вычисленные) значения	$3,5 * 0,10 * \sqrt{(502,00)} = 8$
4.	Площадь земельного участка согласно сведениям Единого государственного реестра недвижимости (Ркад), м ²	500,00
5.	Оценка расхождения Р и Ркад ($P - P_{кад}$), м ²	2
6.	Предельный минимальный и максимальный размеры земельного участка (Рмин и Рмакс), м ²	Рмин = 300 Рмакс = 1 500
7.	Вид (виды) разрешенного использования	Земельные участки садоводческих товариществ
7.1.	Дополнительные сведения об использовании земельного участка	—
8.	Кадастровый или иной государственный учетный номер (инвентарный) здания, сооружения, объекта незавершенного строительства, расположенного на земельном участке	—
9.	Сведения о земельных участках (землях общего пользования, территории общего пользования), посредством которых обеспечивается доступ	—
10.	Иные сведения	—
4. Пояснения к сведениям об уточняемом земельном участке с кадастровым номером		23:42:0708003:97 :
1.	—	—

1. Сведения о характерных точках границ уточняемого земельного участка с кадастровым номером 23:42:0708003:99 :
 Система координат МСК-23, зона 1 Зона № 1

Обозначение характерных точек границ	Координаты, м				Метод определения координат	Формулы, примененные для расчета средней квадратической погрешности определения координат характерных точек границ (Mt), с подставленными в такие формулы значениями и итоговые (вычисленные) значения Mt, м	Описание закрепления точки
	содержатся в Едином государственном реестре недвижимости		определены в результате выполнения комплексных кадастровых работ				
	X	Y	X	Y			
1	2	3	4	5	6	7	8
102	658 414,11	1 323 993,13	658 414,11	1 323 993,13	Метод спутниковых геодезических измерений (определений)	0,10	нет закрепления
676	658 414,37	1 324 013,09	658 414,37	1 324 013,09			—
125	658 389,37	1 324 013,33	658 389,37	1 324 013,33			нет закрепления
103	658 388,77	1 323 993,37	658 388,77	1 323 993,37			
102	658 414,11	1 323 993,13	658 414,11	1 323 993,13			

2. Сведения о частях границ уточняемого земельного участка с кадастровым номером 23:42:0708003:99 :

Обозначение части границ		Горизонтальное проложение (S), м	Описание прохождения части границ	Сведения о согласовании местоположения границ (согласовано/спорное)
от т.	до т.			
1	2	3	4	5
102	676	19,96	—	согласовано
676	125	25,00		
125	103	19,97		
103	102	25,34		

3. Сведения о характеристиках уточняемого земельного участка с кадастровым номером 23:42:0708003:99 :

№ п/п	Наименование характеристики земельного участка	Значение характеристики
1	2	3
1		

1	2	3
1.	Адрес земельного участка	—
1.1.	Сведения о местоположении земельного участка (при отсутствии адреса) в структурированном в соответствии с федеральной информационной адресной системой виде	Российская Федерация, Краснодарский край, Ейский р-н, Ейск г
1.2.	Дополнительные сведения о местоположении земельного участка	с/т Заря, участок 94
2.	Площадь земельного участка ± величина погрешности определения (вычисления) площади ($P \pm \Delta P$), м ²	502 ± 8,00
3.	Формула, примененная для вычисления предельной погрешности определения площади земельного участка, с подставленными значениями и итоговые (вычисленные) значения	$3,5 * 0,10 * \sqrt{(502,00)} = 8$
4.	Площадь земельного участка согласно сведениям Единого государственного реестра недвижимости (Ркад), м ²	502,00
5.	Оценка расхождения Р и Ркад ($P - P_{кад}$), м ²	0
6.	Предельный минимальный и максимальный размеры земельного участка (Рмин и Рмакс), м ²	Рмин = 300 Рмакс = 1 500
7.	Вид (виды) разрешенного использования	Земельные участки садоводческих товариществ
7.1.	Дополнительные сведения об использовании земельного участка	—
8.	Кадастровый или иной государственный учетный номер (инвентарный) здания, сооружения, объекта незавершенного строительства, расположенного на земельном участке	—
9.	Сведения о земельных участках (землях общего пользования, территории общего пользования), посредством которых обеспечивается доступ	—
10.	Иные сведения	—
4. Пояснения к сведениям об уточняемом земельном участке с кадастровым номером <u>23:42:0708003:99</u> :		
1.	—	—

1. Сведения о характерных точках границ уточняемого земельного участка с кадастровым номером 23:42:0708003:100 :
 Система координат МСК-23, зона 1 Зона № 1

Обозначение характерных точек границ	Координаты, м				Метод определения координат	Формулы, примененные для расчета средней квадратической погрешности определения координат характерных точек границ (Mt), с подставленными в такие формулы значениями и итоговые (вычисленные) значения Mt, м	Описание закрепления точки
	содержатся в Едином государственном реестре недвижимости		определены в результате выполнения комплексных кадастровых работ				
	X	Y	X	Y			
1	2	3	4	5	6	7	8
н101	—	—	658 413,54	1 323 972,85	Метод спутниковых геодезических измерений (определений)	$\sqrt{(0,07^2 + 0,07^2)} = 0,10$	нет закрепления
102	—	—	658 414,11	1 323 993,13		0,10	
103	—	—	658 388,77	1 323 993,37			
н104	—	—	658 388,26	1 323 973,39			
н101	—	—	658 413,54	1 323 972,85		$\sqrt{(0,07^2 + 0,07^2)} = 0,10$	

2. Сведения о частях границ уточняемого земельного участка с кадастровым номером 23:42:0708003:100 :

Обозначение части границ		Горизонтальное проложение (S), м	Описание прохождения части границ	Сведения о согласовании местоположения границ (согласовано/спорное)
от т.	до т.			
1	2	3	4	5
н101	102	20,29	—	согласовано
102	103	25,34		
103	н104	19,99		
н104	н101	25,29		

3. Сведения о характеристиках уточняемого земельного участка с кадастровым номером 23:42:0708003:100 :

№ п/п	Наименование характеристики земельного участка	Значение характеристики
1	2	3

1	2	3
1.	Адрес земельного участка	—
1.1.	Сведения о местоположении земельного участка (при отсутствии адреса) в структурированном в соответствии с федеральной информационной адресной системой виде	Российская Федерация, Краснодарский край, Ейский р-н, Ейск г
1.2.	Дополнительные сведения о местоположении земельного участка	с/т Заря, участок 95
2.	Площадь земельного участка ± величина погрешности определения (вычисления) площади ($P \pm \Delta P$), м ²	510 ± 8,00
3.	Формула, примененная для вычисления предельной погрешности определения площади земельного участка, с подставленными значениями и итоговые (вычисленные) значения	$3,5 * 0,10 * \sqrt{(510,00)} = 8$
4.	Площадь земельного участка согласно сведениям Единого государственного реестра недвижимости (Ркад), м ²	500,00
5.	Оценка расхождения Р и Ркад ($P - P_{кад}$), м ²	10
6.	Предельный минимальный и максимальный размеры земельного участка (Рмин и Рмакс), м ²	Рмин = 300 Рмакс = 1 500
7.	Вид (виды) разрешенного использования	Для садоводства
7.1.	Дополнительные сведения об использовании земельного участка	—
8.	Кадастровый или иной государственный учетный номер (инвентарный) здания, сооружения, объекта незавершенного строительства, расположенного на земельном участке	23:42:0708003:1131
9.	Сведения о земельных участках (землях общего пользования, территории общего пользования), посредством которых обеспечивается доступ	—
10.	Иные сведения	—
4. Пояснения к сведениям об уточняемом земельном участке с кадастровым номером		23:42:0708003:100 :
1.	—	—

1. Сведения о характерных точках границ уточняемого земельного участка с кадастровым номером 23:42:0708003:101 :
 Система координат МСК-23, зона 1 Зона № 1

Обозначение характерных точек границ	Координаты, м				Метод определения координат	Формулы, примененные для расчета средней квадратической погрешности определения координат характерных точек границ (Mt), с подставленными в такие формулы значениями и итоговые (вычисленные) значения Mt, м	Описание закрепления точки
	содержатся в Едином государственном реестре недвижимости		определены в результате выполнения комплексных кадастровых работ				
	X	Y	X	Y			
1	2	3	4	5	6	7	8
н105	—	—	658 413,24	1 323 953,71	Метод спутниковых геодезических измерений (определений)	$\sqrt{(0,07^2 + 0,07^2)} = 0,10$	нет закрепления
н101	—	—	658 413,54	1 323 972,85			
н104	—	—	658 388,26	1 323 973,39			
н106	—	—	658 387,65	1 323 953,74			
н105	—	—	658 413,24	1 323 953,71			

2. Сведения о частях границ уточняемого земельного участка с кадастровым номером 23:42:0708003:101 :

Обозначение части границ		Горизонтальное проложение (S), м	Описание прохождения части границ	Сведения о согласовании местоположения границ (согласовано/спорное)
от т.	до т.			
1	2	3	4	5
н105	н101	19,14	—	согласовано
н101	н104	25,29		
н104	н106	19,66		
н106	н105	25,59		

3. Сведения о характеристиках уточняемого земельного участка с кадастровым номером 23:42:0708003:101 :

№ п/п	Наименование характеристики земельного участка	Значение характеристики
1	2	3

1	2	3
1.	Адрес земельного участка	—
1.1.	Сведения о местоположении земельного участка (при отсутствии адреса) в структурированном в соответствии с федеральной информационной адресной системой виде	Российская Федерация, Краснодарский край, Ейский р-н, Ейск г
1.2.	Дополнительные сведения о местоположении земельного участка	с/т Заря, участок 96
2.	Площадь земельного участка ± величина погрешности определения (вычисления) площади ($P \pm \Delta P$), м ²	493 ± 8,00
3.	Формула, примененная для вычисления предельной погрешности определения площади земельного участка, с подставленными значениями и итоговые (вычисленные) значения	$3,5 * 0,10 * \sqrt{(493,00)} = 8$
4.	Площадь земельного участка согласно сведениям Единого государственного реестра недвижимости (Ркад), м ²	500,00
5.	Оценка расхождения Р и Ркад ($P - P_{кад}$), м ²	7
6.	Предельный минимальный и максимальный размеры земельного участка (Рмин и Рмакс), м ²	Рмин = 300 Рмакс = 1 500
7.	Вид (виды) разрешенного использования	Земельные участки садоводческих товариществ
7.1.	Дополнительные сведения об использовании земельного участка	—
8.	Кадастровый или иной государственный учетный номер (инвентарный) здания, сооружения, объекта незавершенного строительства, расположенного на земельном участке	—
9.	Сведения о земельных участках (землях общего пользования, территории общего пользования), посредством которых обеспечивается доступ	—
10.	Иные сведения	—
4. Пояснения к сведениям об уточняемом земельном участке с кадастровым номером <u>23:42:0708003:101</u> :		
1.	—	—

1. Сведения о характерных точках границ уточняемого земельного участка с кадастровым номером 23:42:0708003:102 :
 Система координат МСК-23, зона 1 Зона № 1

Обозначение характерных точек границ	Координаты, м				Метод определения координат	Формулы, примененные для расчета средней квадратической погрешности определения координат характерных точек границ (Mt), с подставленными в такие формулы значениями и итоговые (вычисленные) значения Mt, м	Описание закрепления точки
	содержатся в Едином государственном реестре недвижимости		определены в результате выполнения комплексных кадастровых работ				
	X	Y	X	Y			
1	2	3	4	5	6	7	8
675	658 394,73	1 324 433,13	658 394,73	1 324 433,13	Метод спутниковых геодезических измерений (определений)	0,10	Временный межевой знак
677	658 369,73	1 324 433,50	658 369,73	1 324 433,50			
107	658 369,49	1 324 413,20	658 369,49	1 324 413,20			нет закрепления
68	658 394,49	1 324 412,90	658 394,49	1 324 412,90			
675	658 394,73	1 324 433,13	658 394,73	1 324 433,13			

2. Сведения о частях границ уточняемого земельного участка с кадастровым номером 23:42:0708003:102 :

Обозначение части границ		Горизонтальное проложение (S), м	Описание прохождения части границ	Сведения о согласовании местоположения границ (согласовано/спорное)
от т.	до т.			
1	2	3	4	5
675	677	25,00	—	согласовано
677	107	20,30		
107	68	25,00		
68	675	20,23		

3. Сведения о характеристиках уточняемого земельного участка с кадастровым номером 23:42:0708003:102 :

№ п/п	Наименование характеристики земельного участка	Значение характеристики
1	2	3
1		

1	2	3
1.	Адрес земельного участка	—
1.1.	Сведения о местоположении земельного участка (при отсутствии адреса) в структурированном в соответствии с федеральной информационной адресной системой виде	Российская Федерация, Краснодарский край, Ейский р-н, Ейск г
1.2.	Дополнительные сведения о местоположении земельного участка	с/т Заря, участок 97
2.	Площадь земельного участка ± величина погрешности определения (вычисления) площади ($P \pm \Delta P$), м ²	507 ± 8,00
3.	Формула, примененная для вычисления предельной погрешности определения площади земельного участка, с подставленными значениями и итоговые (вычисленные) значения	$3,5 * 0,10 * \sqrt{(507,00)} = 8$
4.	Площадь земельного участка согласно сведениям Единого государственного реестра недвижимости (Ркад), м ²	507,00
5.	Оценка расхождения Р и Ркад ($P - P_{кад}$), м ²	0
6.	Предельный минимальный и максимальный размеры земельного участка (Рмин и Рмакс), м ²	Рмин = 300 Рмакс = 1 500
7.	Вид (виды) разрешенного использования	Земельные участки садоводческих товариществ
7.1.	Дополнительные сведения об использовании земельного участка	—
8.	Кадастровый или иной государственный учетный номер (инвентарный) здания, сооружения, объекта незавершенного строительства, расположенного на земельном участке	—
9.	Сведения о земельных участках (землях общего пользования, территории общего пользования), посредством которых обеспечивается доступ	—
10.	Иные сведения	—
4. Пояснения к сведениям об уточняемом земельном участке с кадастровым номером <u>23:42:0708003:102</u> :		
1.	—	—

1. Сведения о характерных точках границ уточняемого земельного участка с кадастровым номером 23:42:0708003:103 :
 Система координат МСК-23, зона 1 Зона № 1

Обозначение характерных точек границ	Координаты, м				Метод определения координат	Формулы, примененные для расчета средней квадратической погрешности определения координат характерных точек границ (Mt), с подставленными в такие формулы значениями и итоговые (вычисленные) значения Mt, м	Описание закрепления точки
	содержатся в Едином государственном реестре недвижимости		определены в результате выполнения комплексных кадастровых работ				
	X	Y	X	Y			
1	2	3	4	5	6	7	8
69	—	—	658 394,13	1 324 393,14	Метод спутниковых геодезических измерений (определений)	0,10	нет закрепления
68	—	—	658 394,49	1 324 412,90			
107	—	—	658 369,49	1 324 413,20			
108	—	—	658 369,13	1 324 393,50			
69	—	—	658 394,13	1 324 393,14			

2. Сведения о частях границ уточняемого земельного участка с кадастровым номером 23:42:0708003:103 :

Обозначение части границ		Горизонтальное проложение (S), м	Описание прохождения части границ	Сведения о согласовании местоположения границ (согласовано/спорное)
от т.	до т.			
1	2	3	4	5
69	68	19,76	—	согласовано
68	107	25,00		
107	108	19,70		
108	69	25,00		

3. Сведения о характеристиках уточняемого земельного участка с кадастровым номером 23:42:0708003:103 :

№ п/п	Наименование характеристики земельного участка	Значение характеристики
1	2	3

1	2	3
1.	Адрес земельного участка	—
1.1.	Сведения о местоположении земельного участка (при отсутствии адреса) в структурированном в соответствии с федеральной информационной адресной системой виде	Российская Федерация, Краснодарский край, Ейский р-н, Ейск г
1.2.	Дополнительные сведения о местоположении земельного участка	с/т Заря, участок 98
2.	Площадь земельного участка ± величина погрешности определения (вычисления) площади ($P \pm \Delta P$), м ²	493 ± 8,00
3.	Формула, примененная для вычисления предельной погрешности определения площади земельного участка, с подставленными значениями и итоговые (вычисленные) значения	$3,5 * 0,10 * \sqrt{(493,00)} = 8$
4.	Площадь земельного участка согласно сведениям Единого государственного реестра недвижимости (Ркад), м ²	500,00
5.	Оценка расхождения Р и Ркад ($P - P_{кад}$), м ²	7
6.	Предельный минимальный и максимальный размеры земельного участка (Рмин и Рмакс), м ²	Рмин = 300 Рмакс = 1 500
7.	Вид (виды) разрешенного использования	Земельные участки садоводческих товариществ
7.1.	Дополнительные сведения об использовании земельного участка	—
8.	Кадастровый или иной государственный учетный номер (инвентарный) здания, сооружения, объекта незавершенного строительства, расположенного на земельном участке	—
9.	Сведения о земельных участках (землях общего пользования, территории общего пользования), посредством которых обеспечивается доступ	—
10.	Иные сведения	—
4. Пояснения к сведениям об уточняемом земельном участке с кадастровым номером 23:42:0708003:103 :		
1.	—	

1. Сведения о характерных точках границ уточняемого земельного участка с кадастровым номером 23:42:0708003:104 :
 Система координат МСК-23, зона 1 Зона № 1

Обозначение характерных точек границ	Координаты, м				Метод определения координат	Формулы, примененные для расчета средней квадратической погрешности определения координат характерных точек границ (Mt), с подставленными в такие формулы значениями и итоговые (вычисленные) значения Mt, м	Описание закрепления точки
	содержатся в Едином государственном реестре недвижимости		определены в результате выполнения комплексных кадастровых работ				
	X	Y	X	Y			
1	2	3	4	5	6	7	8
110	658 368,85	1 324 373,50	658 368,85	1 324 373,50	Метод спутниковых геодезических измерений (определений)	0,10	нет закрепления
109	658 390,34	1 324 373,19	658 390,34	1 324 373,19			—
72	658 393,84	1 324 373,14	658 393,84	1 324 373,14			нет закрепления
71	658 393,87	1 324 375,31	658 393,87	1 324 375,31			—
69	658 394,13	1 324 393,14	658 394,13	1 324 393,14			нет закрепления
108	658 369,13	1 324 393,50	658 369,13	1 324 393,50			
110	658 368,85	1 324 373,50	658 368,85	1 324 373,50			

2. Сведения о частях границ уточняемого земельного участка с кадастровым номером 23:42:0708003:104 :

Обозначение части границ		Горизонтальное проложение (S), м	Описание прохождения части границ	Сведения о согласовании местоположения границ (согласовано/спорное)
от т.	до т.			
1	2	3	4	5
110	109	21,49	—	согласовано
109	72	3,50		
72	71	2,17		
71	69	17,83		
69	108	25,00		
108	110	20,00		

3. Сведения о характеристиках уточняемого земельного участка с кадастровым номером <u>23:42:0708003:104</u> :		
№ п/п	Наименование характеристики земельного участка	Значение характеристики
1	2	3
1.	Адрес земельного участка	—
1.1.	Сведения о местоположении земельного участка (при отсутствии адреса) в структурированном в соответствии с федеральной информационной адресной системой виде	Российская Федерация, Краснодарский край, Ейский р-н, Ейск г
1.2.	Дополнительные сведения о местоположении земельного участка	с/т Заря, участок 99
2.	Площадь земельного участка ± величина погрешности определения (вычисления) площади ($P \pm \Delta P$), м ²	500 ± 8,00
3.	Формула, примененная для вычисления предельной погрешности определения площади земельного участка, с подставленными значениями и итоговые (вычисленные) значения	$3,5 * 0,10 * \sqrt{(500,00)} = 8$
4.	Площадь земельного участка согласно сведениям Единого государственного реестра недвижимости (Ркад), м ²	500,00
5.	Оценка расхождения Р и Ркад ($P - P_{кад}$), м ²	0
6.	Предельный минимальный и максимальный размеры земельного участка (Рмин и Рмакс), м ²	Рмин = 300 Рмакс = 1 500
7.	Вид (виды) разрешенного использования	Земельные участки садоводческих товариществ
7.1.	Дополнительные сведения об использовании земельного участка	—
8.	Кадастровый или иной государственный учетный номер (инвентарный) здания, сооружения, объекта незавершенного строительства, расположенного на земельном участке	23:42:0708003:1132
9.	Сведения о земельных участках (землях общего пользования, территории общего пользования), посредством которых обеспечивается доступ	—
10.	Иные сведения	—
4. Пояснения к сведениям об уточняемом земельном участке с кадастровым номером <u>23:42:0708003:104</u> :		
1.	—	—

1. Сведения о характерных точках границ уточняемого земельного участка с кадастровым номером 23:42:0708003:105 :
 Система координат МСК-23, зона 1 Зона № 1

Обозначение характерных точек границ	Координаты, м				Метод определения координат	Формулы, примененные для расчета средней квадратической погрешности определения координат характерных точек границ (Mt), с подставленными в такие формулы значениями и итоговые (вычисленные) значения Mt, м	Описание закрепления точки
	содержатся в Едином государственном реестре недвижимости		определены в результате выполнения комплексных кадастровых работ				
	X	Y	X	Y			
1	2	3	4	5	6	7	8
н74	—	—	658 393,53	1 324 353,06	Метод спутниковых геодезических измерений (определений)	$\sqrt{(0,07^2 + 0,07^2)} = 0,10$	нет закрепления
72	—	—	658 393,84	1 324 373,14		0,10	—
109	—	—	658 390,34	1 324 373,19		$\sqrt{(0,07^2 + 0,07^2)} = 0,10$	нет закрепления
110	—	—	658 368,85	1 324 373,50			—
н111	—	—	658 368,48	1 324 353,42			нет закрепления
н74	—	—	658 393,53	1 324 353,06			

2. Сведения о частях границ уточняемого земельного участка с кадастровым номером 23:42:0708003:105 :

Обозначение части границ		Горизонтальное проложение (S), м	Описание прохождения части границ	Сведения о согласовании местоположения границ (согласовано/спорное)
от т.	до т.			
1	2	3	4	5
н74	72	20,08	—	согласовано
72	109	3,50		
109	110	21,49		
110	н111	20,08		
н111	н74	25,05		

3. Сведения о характеристиках уточняемого земельного участка с кадастровым номером 23:42:0708003:105 :

№ п/п	Наименование характеристики земельного участка	Значение характеристики
1	2	3

1	2	3
1.	Адрес земельного участка	—
1.1.	Сведения о местоположении земельного участка (при отсутствии адреса) в структурированном в соответствии с федеральной информационной адресной системой виде	Российская Федерация, Краснодарский край, Ейский р-н, Ейск г
1.2.	Дополнительные сведения о местоположении земельного участка	с/т Заря, участок 100
2.	Площадь земельного участка ± величина погрешности определения (вычисления) площади ($P \pm \Delta P$), м ²	503 ± 8,00
3.	Формула, примененная для вычисления предельной погрешности определения площади земельного участка, с подставленными значениями и итоговые (вычисленные) значения	$3,5 * 0,10 * \sqrt{(503,00)} = 8$
4.	Площадь земельного участка согласно сведениям Единого государственного реестра недвижимости (Ркад), м ²	500,00
5.	Оценка расхождения Р и Ркад ($P - P_{кад}$), м ²	3
6.	Предельный минимальный и максимальный размеры земельного участка (Рмин и Рмакс), м ²	Рмин = 300 Рмакс = 1 500
7.	Вид (виды) разрешенного использования	Земельные участки садоводческих товариществ
7.1.	Дополнительные сведения об использовании земельного участка	—
8.	Кадастровый или иной государственный учетный номер (инвентарный) здания, сооружения, объекта незавершенного строительства, расположенного на земельном участке	—
9.	Сведения о земельных участках (землях общего пользования, территории общего пользования), посредством которых обеспечивается доступ	—
10.	Иные сведения	—
4. Пояснения к сведениям об уточняемом земельном участке с кадастровым номером 23:42:0708003:105 :		
1.	—	—

1. Сведения о характерных точках границ уточняемого земельного участка с кадастровым номером 23:42:0708003:106 :
 Система координат МСК-23, зона 1 Зона № 1

Обозначение характерных точек границ	Координаты, м				Метод определения координат	Формулы, примененные для расчета средней квадратической погрешности определения координат характерных точек границ (Mt), с подставленными в такие формулы значениями и итоговые (вычисленные) значения Mt, м	Описание закрепления точки
	содержатся в Едином государственном реестре недвижимости		определены в результате выполнения комплексных кадастровых работ				
	X	Y	X	Y			
1	2	3	4	5	6	7	8
н76	—	—	658 393,22	1 324 333,17	Метод спутниковых геодезических измерений (определений)	$\sqrt{(0,07^2 + 0,07^2)} = 0,10$	нет закрепления
н74	—	—	658 393,53	1 324 353,06			
н111	—	—	658 368,48	1 324 353,42			
н112	—	—	658 368,05	1 324 333,53			
н76	—	—	658 393,22	1 324 333,17			

2. Сведения о частях границ уточняемого земельного участка с кадастровым номером 23:42:0708003:106 :

Обозначение части границ		Горизонтальное проложение (S), м	Описание прохождения части границ	Сведения о согласовании местоположения границ (согласовано/спорное)
от т.	до т.			
1	2	3	4	5
н76	н74	19,89	—	согласовано
н74	н111	25,05		
н111	н112	19,89		
н112	н76	25,17		

3. Сведения о характеристиках уточняемого земельного участка с кадастровым номером 23:42:0708003:106 :

№ п/п	Наименование характеристики земельного участка	Значение характеристики
1	2	3

1	2	3
1.	Адрес земельного участка	—
1.1.	Сведения о местоположении земельного участка (при отсутствии адреса) в структурированном в соответствии с федеральной информационной адресной системой виде	Российская Федерация, Краснодарский край, Ейский р-н, Ейск г
1.2.	Дополнительные сведения о местоположении земельного участка	с/т Заря, участок 101
2.	Площадь земельного участка ± величина погрешности определения (вычисления) площади ($P \pm \Delta P$), м ²	500 ± 8,00
3.	Формула, примененная для вычисления предельной погрешности определения площади земельного участка, с подставленными значениями и итоговые (вычисленные) значения	$3,5 * 0,10 * \sqrt{(500,00)} = 8$
4.	Площадь земельного участка согласно сведениям Единого государственного реестра недвижимости (Ркад), м ²	500,00
5.	Оценка расхождения Р и Ркад (Р - Ркад), м ²	0
6.	Предельный минимальный и максимальный размеры земельного участка (Рмин и Рмакс), м ²	Рмин = 300 Рмакс = 1 500
7.	Вид (виды) разрешенного использования	Земельные участки садоводческих товариществ
7.1.	Дополнительные сведения об использовании земельного участка	—
8.	Кадастровый или иной государственный учетный номер (инвентарный) здания, сооружения, объекта незавершенного строительства, расположенного на земельном участке	23:42:0708003:753
9.	Сведения о земельных участках (землях общего пользования, территории общего пользования), посредством которых обеспечивается доступ	—
10.	Иные сведения	—
4. Пояснения к сведениям об уточняемом земельном участке с кадастровым номером <u>23:42:0708003:106</u> :		
1.	—	—

1. Сведения о характерных точках границ уточняемого земельного участка с кадастровым номером 23:42:0708003:107 :
 Система координат МСК-23, зона 1 Зона № 1

Обозначение характерных точек границ	Координаты, м				Метод определения координат	Формулы, примененные для расчета средней квадратической погрешности определения координат характерных точек границ (Mt), с подставленными в такие формулы значениями и итоговые (вычисленные) значения Mt, м	Описание закрепления точки
	содержатся в Едином государственном реестре недвижимости		определены в результате выполнения комплексных кадастровых работ				
	X	Y	X	Y			
1	2	3	4	5	6	7	8
н113	—	—	658 392,91	1 324 313,17	Метод спутниковых геодезических измерений (определений)	$\sqrt{(0,07^2 + 0,07^2)} = 0,10$	нет закрепления
н76	—	—	658 393,22	1 324 333,17			
н112	—	—	658 368,05	1 324 333,53			
н114	—	—	658 367,83	1 324 313,53			
н113	—	—	658 392,91	1 324 313,17			

2. Сведения о частях границ уточняемого земельного участка с кадастровым номером 23:42:0708003:107 :

Обозначение части границ		Горизонтальное проложение (S), м	Описание прохождения части границ	Сведения о согласовании местоположения границ (согласовано/спорное)
от т.	до т.			
1	2	3	4	5
н113	н76	20,00	—	согласовано
н76	н112	25,17		
н112	н114	20,00		
н114	н113	25,08		

3. Сведения о характеристиках уточняемого земельного участка с кадастровым номером 23:42:0708003:107 :

№ п/п	Наименование характеристики земельного участка	Значение характеристики
1	2	3

1	2	3
1.	Адрес земельного участка	—
1.1.	Сведения о местоположении земельного участка (при отсутствии адреса) в структурированном в соответствии с федеральной информационной адресной системой виде	Российская Федерация, Краснодарский край, Ейский р-н, Ейск г
1.2.	Дополнительные сведения о местоположении земельного участка	с/т Заря, участок 102
2.	Площадь земельного участка ± величина погрешности определения (вычисления) площади ($P \pm \Delta P$), м ²	503 ± 8,00
3.	Формула, примененная для вычисления предельной погрешности определения площади земельного участка, с подставленными значениями и итоговые (вычисленные) значения	$3,5 * 0,10 * \sqrt{(503,00)} = 8$
4.	Площадь земельного участка согласно сведениям Единого государственного реестра недвижимости (Ркад), м ²	500,00
5.	Оценка расхождения Р и Ркад (Р - Ркад), м ²	3
6.	Предельный минимальный и максимальный размеры земельного участка (Рмин и Рмакс), м ²	Рмин = 300 Рмакс = 1 500
7.	Вид (виды) разрешенного использования	Земельные участки садоводческих товариществ
7.1.	Дополнительные сведения об использовании земельного участка	—
8.	Кадастровый или иной государственный учетный номер (инвентарный) здания, сооружения, объекта незавершенного строительства, расположенного на земельном участке	—
9.	Сведения о земельных участках (землях общего пользования, территории общего пользования), посредством которых обеспечивается доступ	—
10.	Иные сведения	—
4. Пояснения к сведениям об уточняемом земельном участке с кадастровым номером <u>23:42:0708003:107</u> :		
1.	—	—

1. Сведения о характерных точках границ уточняемого земельного участка с кадастровым номером 23:42:0708003:108 :
 Система координат МСК-23, зона 1 Зона № 1

Обозначение характерных точек границ	Координаты, м				Метод определения координат	Формулы, примененные для расчета средней квадратической погрешности определения координат характерных точек границ (Mt), с подставленными в такие формулы значениями и итоговые (вычисленные) значения Mt, м	Описание закрепления точки
	содержатся в Едином государственном реестре недвижимости		определены в результате выполнения комплексных кадастровых работ				
	X	Y	X	Y			
1	2	3	4	5	6	7	8
н115	—	—	658 392,60	1 324 293,10	Метод спутниковых геодезических измерений (определений)	$\sqrt{(0,07^2 + 0,07^2)} = 0,10$	нет закрепления
н113	—	—	658 392,91	1 324 313,17			
н114	—	—	658 367,83	1 324 313,53			
н116	—	—	658 367,51	1 324 293,42			
н115	—	—	658 392,60	1 324 293,10			

2. Сведения о частях границ уточняемого земельного участка с кадастровым номером 23:42:0708003:108 :

Обозначение части границ		Горизонтальное проложение (S), м	Описание прохождения части границ	Сведения о согласовании местоположения границ (согласовано/спорное)
от т.	до т.			
1	2	3	4	5
н115	н113	20,07	—	согласовано
н113	н114	25,08		
н114	н116	20,11		
н116	н115	25,09		

3. Сведения о характеристиках уточняемого земельного участка с кадастровым номером 23:42:0708003:108 :

№ п/п	Наименование характеристики земельного участка	Значение характеристики
1	2	3

1	2	3
1.	Адрес земельного участка	—
1.1.	Сведения о местоположении земельного участка (при отсутствии адреса) в структурированном в соответствии с федеральной информационной адресной системой виде	Российская Федерация, Краснодарский край, Ейский р-н, Ейск г
1.2.	Дополнительные сведения о местоположении земельного участка	с/т Заря, участок 103
2.	Площадь земельного участка ± величина погрешности определения (вычисления) площади ($P \pm \Delta P$), м ²	504 ± 8,00
3.	Формула, примененная для вычисления предельной погрешности определения площади земельного участка, с подставленными значениями и итоговые (вычисленные) значения	$3,5 * 0,10 * \sqrt{(504,00)} = 8$
4.	Площадь земельного участка согласно сведениям Единого государственного реестра недвижимости (Ркад), м ²	500,00
5.	Оценка расхождения Р и Ркад ($P - P_{кад}$), м ²	4
6.	Предельный минимальный и максимальный размеры земельного участка (Рмин и Рмакс), м ²	Рмин = 300 Рмакс = 1 500
7.	Вид (виды) разрешенного использования	Земельные участки садоводческих товариществ
7.1.	Дополнительные сведения об использовании земельного участка	—
8.	Кадастровый или иной государственный учетный номер (инвентарный) здания, сооружения, объекта незавершенного строительства, расположенного на земельном участке	—
9.	Сведения о земельных участках (землях общего пользования, территории общего пользования), посредством которых обеспечивается доступ	—
10.	Иные сведения	—
4. Пояснения к сведениям об уточняемом земельном участке с кадастровым номером <u>23:42:0708003:108</u> :		
1.	—	—

1. Сведения о характерных точках границ уточняемого земельного участка с кадастровым номером 23:42:0708003:109 :
 Система координат МСК-23, зона 1 Зона № 1

Обозначение характерных точек границ	Координаты, м				Метод определения координат	Формулы, примененные для расчета средней квадратической погрешности определения координат характерных точек границ (Mt), с подставленными в такие формулы значениями и итоговые (вычисленные) значения Mt, м	Описание закрепления точки
	содержатся в Едином государственном реестре недвижимости		определены в результате выполнения комплексных кадастровых работ				
	X	Y	X	Y			
1	2	3	4	5	6	7	8
н79	—	—	658 392,29	1 324 273,12	Метод спутниковых геодезических измерений (определений)	$\sqrt{(0,07^2 + 0,07^2)} = 0,10$	нет закрепления
н115	—	—	658 392,60	1 324 293,10			
н116	—	—	658 367,51	1 324 293,42			
н117	—	—	658 367,18	1 324 273,42			
н79	—	—	658 392,29	1 324 273,12			

2. Сведения о частях границ уточняемого земельного участка с кадастровым номером 23:42:0708003:109 :

Обозначение части границ		Горизонтальное проложение (S), м	Описание прохождения части границ	Сведения о согласовании местоположения границ (согласовано/спорное)
от т.	до т.			
1	2	3	4	5
н79	н115	19,98	—	согласовано
н115	н116	25,09		
н116	н117	20,00		
н117	н79	25,11		

3. Сведения о характеристиках уточняемого земельного участка с кадастровым номером 23:42:0708003:109 :

№ п/п	Наименование характеристики земельного участка	Значение характеристики
1	2	3

1	2	3
1.	Адрес земельного участка	—
1.1.	Сведения о местоположении земельного участка (при отсутствии адреса) в структурированном в соответствии с федеральной информационной адресной системой виде	Российская Федерация, Краснодарский край, Ейский р-н, Ейск г
1.2.	Дополнительные сведения о местоположении земельного участка	с/т Заря, участок 104
2.	Площадь земельного участка ± величина погрешности определения (вычисления) площади ($P \pm \Delta P$), м ²	502 ± 8,00
3.	Формула, примененная для вычисления предельной погрешности определения площади земельного участка, с подставленными значениями и итоговые (вычисленные) значения	$3,5 * 0,10 * \sqrt{(502,00)} = 8$
4.	Площадь земельного участка согласно сведениям Единого государственного реестра недвижимости (Ркад), м ²	500,00
5.	Оценка расхождения Р и Ркад (Р - Ркад), м ²	2
6.	Предельный минимальный и максимальный размеры земельного участка (Рмин и Рмакс), м ²	Рмин = 300 Рмакс = 1 500
7.	Вид (виды) разрешенного использования	Земельные участки садоводческих товариществ
7.1.	Дополнительные сведения об использовании земельного участка	—
8.	Кадастровый или иной государственный учетный номер (инвентарный) здания, сооружения, объекта незавершенного строительства, расположенного на земельном участке	—
9.	Сведения о земельных участках (землях общего пользования, территории общего пользования), посредством которых обеспечивается доступ	—
10.	Иные сведения	—
4. Пояснения к сведениям об уточняемом земельном участке с кадастровым номером <u>23:42:0708003:109</u> :		
1.	—	—

1. Сведения о характерных точках границ уточняемого земельного участка с кадастровым номером 23:42:0708003:114 :
 Система координат МСК-23, зона 1 Зона № 1

Обозначение характерных точек границ	Координаты, м				Метод определения координат	Формулы, примененные для расчета средней квадратической погрешности определения координат характерных точек границ (Mt), с подставленными в такие формулы значениями и итоговые (вычисленные) значения Mt, м	Описание закрепления точки
	содержатся в Едином государственном реестре недвижимости		определены в результате выполнения комплексных кадастровых работ				
	X	Y	X	Y			
1	2	3	4	5	6	7	8
н88	—	—	658 390,86	1 324 172,90	Метод спутниковых геодезических измерений (определений)	$\sqrt{(0,07^2 + 0,07^2)} = 0,10$	нет закрепления
86	—	—	658 391,44	1 324 193,38		0,10	
118	—	—	658 366,37	1 324 193,60			
н119	—	—	658 366,02	1 324 173,55			
н88	—	—	658 390,86	1 324 172,90		$\sqrt{(0,07^2 + 0,07^2)} = 0,10$	

2. Сведения о частях границ уточняемого земельного участка с кадастровым номером 23:42:0708003:114 :

Обозначение части границ		Горизонтальное проложение (S), м	Описание прохождения части границ	Сведения о согласовании местоположения границ (согласовано/спорное)
от т.	до т.			
1	2	3	4	5
н88	86	20,49	—	согласовано
86	118	25,07		
118	н119	20,05		
н119	н88	24,85		

3. Сведения о характеристиках уточняемого земельного участка с кадастровым номером 23:42:0708003:114 :

№ п/п	Наименование характеристики земельного участка	Значение характеристики
1	2	3

1	2	3
1.	Адрес земельного участка	—
1.1.	Сведения о местоположении земельного участка (при отсутствии адреса) в структурированном в соответствии с федеральной информационной адресной системой виде	Российская Федерация, Краснодарский край, Ейский р-н, Ейск г
1.2.	Дополнительные сведения о местоположении земельного участка	с/т Заря, участок 109
2.	Площадь земельного участка ± величина погрешности определения (вычисления) площади ($P \pm \Delta P$), м ²	506 ± 8,00
3.	Формула, примененная для вычисления предельной погрешности определения площади земельного участка, с подставленными значениями и итоговые (вычисленные) значения	$3,5 * 0,10 * \sqrt{(506,00)} = 8$
4.	Площадь земельного участка согласно сведениям Единого государственного реестра недвижимости (Ркад), м ²	500,00
5.	Оценка расхождения Р и Ркад ($P - P_{кад}$), м ²	6
6.	Предельный минимальный и максимальный размеры земельного участка (Рмин и Рмакс), м ²	Рмин = 300 Рмакс = 1 500
7.	Вид (виды) разрешенного использования	Земельные участки садоводческих товариществ
7.1.	Дополнительные сведения об использовании земельного участка	—
8.	Кадастровый или иной государственный учетный номер (инвентарный) здания, сооружения, объекта незавершенного строительства, расположенного на земельном участке	—
9.	Сведения о земельных участках (землях общего пользования, территории общего пользования), посредством которых обеспечивается доступ	—
10.	Иные сведения	—
4. Пояснения к сведениям об уточняемом земельном участке с кадастровым номером <u>23:42:0708003:114</u> :		
1.	—	—

1. Сведения о характерных точках границ уточняемого земельного участка с кадастровым номером 23:42:0708003:119 :
 Система координат МСК-23, зона 1 Зона № 1

Обозначение характерных точек границ	Координаты, м				Метод определения координат	Формулы, примененные для расчета средней квадратической погрешности определения координат характерных точек границ (Mt), с подставленными в такие формулы значениями и итоговые (вычисленные) значения Mt, м	Описание закрепления точки
	содержатся в Едином государственном реестре недвижимости		определены в результате выполнения комплексных кадастровых работ				
	X	Y	X	Y			
1	2	3	4	5	6	7	8
120	—	—	658 389,82	1 324 073,45	Метод спутниковых геодезических измерений (определений)	0,10	нет закрепления
н96	—	—	658 389,86	1 324 093,28		$\sqrt{(0,07^2 + 0,07^2)} = 0,10$	
н121	—	—	658 365,12	1 324 093,54			
н122	—	—	658 364,53	1 324 073,80			
120	—	—	658 389,82	1 324 073,45		0,10	

2. Сведения о частях границ уточняемого земельного участка с кадастровым номером 23:42:0708003:119 :

Обозначение части границ		Горизонтальное проложение (S), м	Описание прохождения части границ	Сведения о согласовании местоположения границ (согласовано/спорное)
от т.	до т.			
1	2	3	4	5
120	н96	19,83	—	согласовано
н96	н121	24,74		
н121	н122	19,75		
н122	120	25,29		

3. Сведения о характеристиках уточняемого земельного участка с кадастровым номером 23:42:0708003:119 :

№ п/п	Наименование характеристики земельного участка	Значение характеристики
1	2	3

1	2	3
1.	Адрес земельного участка	—
1.1.	Сведения о местоположении земельного участка (при отсутствии адреса) в структурированном в соответствии с федеральной информационной адресной системой виде	Российская Федерация, Краснодарский край, Ейский р-н, Ейск г
1.2.	Дополнительные сведения о местоположении земельного участка	с/т Заря, участок 114
2.	Площадь земельного участка ± величина погрешности определения (вычисления) площади ($P \pm \Delta P$), м ²	495 ± 8,00
3.	Формула, примененная для вычисления предельной погрешности определения площади земельного участка, с подставленными значениями и итоговые (вычисленные) значения	$3,5 * 0,10 * \sqrt{(495,00)} = 8$
4.	Площадь земельного участка согласно сведениям Единого государственного реестра недвижимости (Ркад), м ²	500,00
5.	Оценка расхождения Р и Ркад ($P - P_{кад}$), м ²	5
6.	Предельный минимальный и максимальный размеры земельного участка (Рмин и Рмакс), м ²	Рмин = 300 Рмакс = 1 500
7.	Вид (виды) разрешенного использования	Земельные участки садоводческих товариществ
7.1.	Дополнительные сведения об использовании земельного участка	—
8.	Кадастровый или иной государственный учетный номер (инвентарный) здания, сооружения, объекта незавершенного строительства, расположенного на земельном участке	—
9.	Сведения о земельных участках (землях общего пользования, территории общего пользования), посредством которых обеспечивается доступ	—
10.	Иные сведения	—
4. Пояснения к сведениям об уточняемом земельном участке с кадастровым номером <u>23:42:0708003:119</u> :		
1.	—	—

1. Сведения о характерных точках границ уточняемого земельного участка с кадастровым номером 23:42:0708003:120 :
 Система координат МСК-23, зона 1 Зона № 1

Обозначение характерных точек границ	Координаты, м				Метод определения координат	Формулы, примененные для расчета средней квадратической погрешности определения координат характерных точек границ (Mt), с подставленными в такие формулы значениями и итоговые (вычисленные) значения Mt, м	Описание закрепления точки
	содержатся в Едином государственном реестре недвижимости		определены в результате выполнения комплексных кадастровых работ				
	X	Y	X	Y			
1	2	3	4	5	6	7	8
99	—	—	658 389,67	1 324 053,48	Метод спутниковых геодезических измерений (определений)	0,10	нет закрепления
120	—	—	658 389,82	1 324 073,45		$\sqrt{(0,07^2 + 0,07^2)} = 0,10$	
н122	—	—	658 364,53	1 324 073,80			
н123	—	—	658 364,16	1 324 053,73			
99	—	—	658 389,67	1 324 053,48		0,10	

2. Сведения о частях границ уточняемого земельного участка с кадастровым номером 23:42:0708003:120 :

Обозначение части границ		Горизонтальное проложение (S), м	Описание прохождения части границ	Сведения о согласовании местоположения границ (согласовано/спорное)
от т.	до т.			
1	2	3	4	5
99	120	19,97	—	согласовано
120	н122	25,29		
н122	н123	20,07		
н123	99	25,51		

3. Сведения о характеристиках уточняемого земельного участка с кадастровым номером 23:42:0708003:120 :

№ п/п	Наименование характеристики земельного участка	Значение характеристики
1	2	3

1	2	3
1.	Адрес земельного участка	—
1.1.	Сведения о местоположении земельного участка (при отсутствии адреса) в структурированном в соответствии с федеральной информационной адресной системой виде	Российская Федерация, Краснодарский край, Ейский р-н, Ейск г
1.2.	Дополнительные сведения о местоположении земельного участка	с/т Заря, участок 115
2.	Площадь земельного участка ± величина погрешности определения (вычисления) площади ($P \pm \Delta P$), м ²	509 ± 8,00
3.	Формула, примененная для вычисления предельной погрешности определения площади земельного участка, с подставленными значениями и итоговые (вычисленные) значения	$3,5 * 0,10 * \sqrt{(509,00)} = 8$
4.	Площадь земельного участка согласно сведениям Единого государственного реестра недвижимости (Ркад), м ²	500,00
5.	Оценка расхождения Р и Ркад (Р - Ркад), м ²	9
6.	Предельный минимальный и максимальный размеры земельного участка (Рмин и Рмакс), м ²	Рмин = 300 Рмакс = 1 500
7.	Вид (виды) разрешенного использования	Земельные участки садоводческих товариществ
7.1.	Дополнительные сведения об использовании земельного участка	—
8.	Кадастровый или иной государственный учетный номер (инвентарный) здания, сооружения, объекта незавершенного строительства, расположенного на земельном участке	23:42:0708003:743
9.	Сведения о земельных участках (землях общего пользования, территории общего пользования), посредством которых обеспечивается доступ	—
10.	Иные сведения	—
4. Пояснения к сведениям об уточняемом земельном участке с кадастровым номером 23:42:0708003:120 :		
1.	—	—

1. Сведения о характерных точках границ уточняемого земельного участка с кадастровым номером 23:42:0708003:121 :
 Система координат МСК-23, зона 1 Зона № 1

Обозначение характерных точек границ	Координаты, м				Метод определения координат	Формулы, примененные для расчета средней квадратической погрешности определения координат характерных точек границ (Mt), с подставленными в такие формулы значениями и итоговые (вычисленные) значения Mt, м	Описание закрепления точки
	содержатся в Едином государственном реестре недвижимости		определены в результате выполнения комплексных кадастровых работ				
	X	Y	X	Y			
1	2	3	4	5	6	7	8
100	—	—	658 389,57	1 324 033,33	Метод спутниковых геодезических измерений (определений)	0,10	нет закрепления
99	—	—	658 389,67	1 324 053,48		$\sqrt{(0,07^2 + 0,07^2)} = 0,10$	
н123	—	—	658 364,16	1 324 053,73		0,10	
124	—	—	658 364,39	1 324 033,45			
100	—	—	658 389,57	1 324 033,33			

2. Сведения о частях границ уточняемого земельного участка с кадастровым номером 23:42:0708003:121 :

Обозначение части границ		Горизонтальное проложение (S), м	Описание прохождения части границ	Сведения о согласовании местоположения границ (согласовано/спорное)
от т.	до т.			
1	2	3	4	5
100	99	20,15	—	согласовано
99	н123	25,51		
н123	124	20,28		
124	100	25,18		

3. Сведения о характеристиках уточняемого земельного участка с кадастровым номером 23:42:0708003:121 :

№ п/п	Наименование характеристики земельного участка	Значение характеристики
1	2	3
1		

1	2	3
1.	Адрес земельного участка	—
1.1.	Сведения о местоположении земельного участка (при отсутствии адреса) в структурированном в соответствии с федеральной информационной адресной системой виде	Российская Федерация, Краснодарский край, Ейский р-н, Ейск г
1.2.	Дополнительные сведения о местоположении земельного участка	с/т Заря, участок 116
2.	Площадь земельного участка ± величина погрешности определения (вычисления) площади ($P \pm \Delta P$), м ²	512 ± 8,00
3.	Формула, примененная для вычисления предельной погрешности определения площади земельного участка, с подставленными значениями и итоговые (вычисленные) значения	$3,5 * 0,10 * \sqrt{(512,00)} = 8$
4.	Площадь земельного участка согласно сведениям Единого государственного реестра недвижимости (Ркад), м ²	500,00
5.	Оценка расхождения Р и Ркад ($P - P_{кад}$), м ²	12
6.	Предельный минимальный и максимальный размеры земельного участка (Рмин и Рмакс), м ²	Рмин = 300 Рмакс = 1 500
7.	Вид (виды) разрешенного использования	Земельные участки садоводческих товариществ
7.1.	Дополнительные сведения об использовании земельного участка	—
8.	Кадастровый или иной государственный учетный номер (инвентарный) здания, сооружения, объекта незавершенного строительства, расположенного на земельном участке	—
9.	Сведения о земельных участках (землях общего пользования, территории общего пользования), посредством которых обеспечивается доступ	—
10.	Иные сведения	—
4. Пояснения к сведениям об уточняемом земельном участке с кадастровым номером <u>23:42:0708003:121</u> :		
1.	—	—

1. Сведения о характерных точках границ уточняемого земельного участка с кадастровым номером 23:42:0708003:123 :
 Система координат МСК-23, зона 1 Зона № 1

Обозначение характерных точек границ	Координаты, м				Метод определения координат	Формулы, примененные для расчета средней квадратической погрешности определения координат характерных точек границ (Mt), с подставленными в такие формулы значениями и итоговые (вычисленные) значения Mt, м	Описание закрепления точки
	содержатся в Едином государственном реестре недвижимости		определены в результате выполнения комплексных кадастровых работ				
	X	Y	X	Y			
1	2	3	4	5	6	7	8
103	—	—	658 388,77	1 323 993,37	Метод спутниковых геодезических измерений (определений)	0,10 $\sqrt{(0,07^2 + 0,07^2)} = 0,10$ 0,10	нет закрепления
125	—	—	658 389,37	1 324 013,33			
126	—	—	658 364,12	1 324 013,76			
н127	—	—	658 363,81	1 323 993,61			
103	—	—	658 388,77	1 323 993,37			

2. Сведения о частях границ уточняемого земельного участка с кадастровым номером 23:42:0708003:123 :

Обозначение части границ		Горизонтальное проложение (S), м	Описание прохождения части границ	Сведения о согласовании местоположения границ (согласовано/спорное)
от т.	до т.			
1	2	3	4	5
103	125	19,97	—	согласовано
125	126	25,25		
126	н127	20,15		
н127	103	24,96		

3. Сведения о характеристиках уточняемого земельного участка с кадастровым номером 23:42:0708003:123 :

№ п/п	Наименование характеристики земельного участка	Значение характеристики
1	2	3

1	2	3
1.	Адрес земельного участка	—
1.1.	Сведения о местоположении земельного участка (при отсутствии адреса) в структурированном в соответствии с федеральной информационной адресной системой виде	Российская Федерация, Краснодарский край, Ейский р-н, Ейск г
1.2.	Дополнительные сведения о местоположении земельного участка	с/т Заря, участок 118
2.	Площадь земельного участка ± величина погрешности определения (вычисления) площади ($P \pm \Delta P$), м ²	504 ± 8,00
3.	Формула, примененная для вычисления предельной погрешности определения площади земельного участка, с подставленными значениями и итоговые (вычисленные) значения	$3,5 * 0,10 * \sqrt{(504,00)} = 8$
4.	Площадь земельного участка согласно сведениям Единого государственного реестра недвижимости (Ркад), м ²	500,00
5.	Оценка расхождения Р и Ркад ($P - P_{кад}$), м ²	4
6.	Предельный минимальный и максимальный размеры земельного участка (Рмин и Рмакс), м ²	Рмин = 300 Рмакс = 1 500
7.	Вид (виды) разрешенного использования	Земельные участки садоводческих товариществ
7.1.	Дополнительные сведения об использовании земельного участка	—
8.	Кадастровый или иной государственный учетный номер (инвентарный) здания, сооружения, объекта незавершенного строительства, расположенного на земельном участке	23:42:0708003:699
9.	Сведения о земельных участках (землях общего пользования, территории общего пользования), посредством которых обеспечивается доступ	—
10.	Иные сведения	—
4. Пояснения к сведениям об уточняемом земельном участке с кадастровым номером		23:42:0708003:123 :
1.	—	—

1. Сведения о характерных точках границ уточняемого земельного участка с кадастровым номером 23:42:0708003:124 :
 Система координат МСК-23, зона 1 Зона № 1

Обозначение характерных точек границ	Координаты, м				Метод определения координат	Формулы, примененные для расчета средней квадратической погрешности определения координат характерных точек границ (Mt), с подставленными в такие формулы значениями и итоговые (вычисленные) значения Mt, м	Описание закрепления точки
	содержатся в Едином государственном реестре недвижимости		определены в результате выполнения комплексных кадастровых работ				
	X	Y	X	Y			
1	2	3	4	5	6	7	8
н104	—	—	658 388,26	1 323 973,39	Метод спутниковых геодезических измерений (определений)	$\sqrt{(0,07^2 + 0,07^2)} = 0,10$	нет закрепления
103	—	—	658 388,77	1 323 993,37		0,10	
н127	—	—	658 363,81	1 323 993,61		$\sqrt{(0,07^2 + 0,07^2)} = 0,10$	
н128	—	—	658 363,54	1 323 973,62			
н104	—	—	658 388,26	1 323 973,39			

2. Сведения о частях границ уточняемого земельного участка с кадастровым номером 23:42:0708003:124 :

Обозначение части границ		Горизонтальное проложение (S), м	Описание прохождения части границ	Сведения о согласовании местоположения границ (согласовано/спорное)
от т.	до т.			
1	2	3	4	5
н104	103	19,99	—	согласовано
103	н127	24,96		
н127	н128	19,99		
н128	н104	24,72		

3. Сведения о характеристиках уточняемого земельного участка с кадастровым номером 23:42:0708003:124 :

№ п/п	Наименование характеристики земельного участка	Значение характеристики
1	2	3

1	2	3
1.	Адрес земельного участка	—
1.1.	Сведения о местоположении земельного участка (при отсутствии адреса) в структурированном в соответствии с федеральной информационной адресной системой виде	Российская Федерация, Краснодарский край, Ейский р-н, Ейск г
1.2.	Дополнительные сведения о местоположении земельного участка	с/т Заря, участок 119
2.	Площадь земельного участка ± величина погрешности определения (вычисления) площади ($P \pm \Delta P$), м ²	497 ± 8,00
3.	Формула, примененная для вычисления предельной погрешности определения площади земельного участка, с подставленными значениями и итоговые (вычисленные) значения	$3,5 * 0,10 * \sqrt{(497,00)} = 8$
4.	Площадь земельного участка согласно сведениям Единого государственного реестра недвижимости (Ркад), м ²	500,00
5.	Оценка расхождения Р и Ркад ($P - P_{кад}$), м ²	3
6.	Предельный минимальный и максимальный размеры земельного участка (Рмин и Рмакс), м ²	Рмин = 300 Рмакс = 1 500
7.	Вид (виды) разрешенного использования	Земельные участки садоводческих товариществ
7.1.	Дополнительные сведения об использовании земельного участка	—
8.	Кадастровый или иной государственный учетный номер (инвентарный) здания, сооружения, объекта незавершенного строительства, расположенного на земельном участке	—
9.	Сведения о земельных участках (землях общего пользования, территории общего пользования), посредством которых обеспечивается доступ	—
10.	Иные сведения	—
4. Пояснения к сведениям об уточняемом земельном участке с кадастровым номером <u>23:42:0708003:124</u> :		
1.	—	—

1. Сведения о характерных точках границ уточняемого земельного участка с кадастровым номером 23:42:0708003:125 :
 Система координат МСК-23, зона 1 Зона № 1

Обозначение характерных точек границ	Координаты, м				Метод определения координат	Формулы, примененные для расчета средней квадратической погрешности определения координат характерных точек границ (Mt), с подставленными в такие формулы значениями и итоговые (вычисленные) значения Mt, м	Описание закрепления точки
	содержатся в Едином государственном реестре недвижимости		определены в результате выполнения комплексных кадастровых работ				
	X	Y	X	Y			
1	2	3	4	5	6	7	8
н106	—	—	658 387,65	1 323 953,74	Метод спутниковых геодезических измерений (определений)	$\sqrt{(0,07^2 + 0,07^2)} = 0,10$	нет закрепления
н104	—	—	658 388,26	1 323 973,39			
н128	—	—	658 363,54	1 323 973,62			
н129	—	—	658 363,19	1 323 953,76			
н106	—	—	658 387,65	1 323 953,74			

2. Сведения о частях границ уточняемого земельного участка с кадастровым номером 23:42:0708003:125 :

Обозначение части границ		Горизонтальное проложение (S), м	Описание прохождения части границ	Сведения о согласовании местоположения границ (согласовано/спорное)
от т.	до т.			
1	2	3	4	5
н106	н104	19,66	—	согласовано
н104	н128	24,72		
н128	н129	19,86		
н129	н106	24,46		

3. Сведения о характеристиках уточняемого земельного участка с кадастровым номером 23:42:0708003:125 :

№ п/п	Наименование характеристики земельного участка	Значение характеристики
1	2	3

1	2	3
1.	Адрес земельного участка	—
1.1.	Сведения о местоположении земельного участка (при отсутствии адреса) в структурированном в соответствии с федеральной информационной адресной системой виде	Российская Федерация, Краснодарский край, Ейский р-н, Ейск г
1.2.	Дополнительные сведения о местоположении земельного участка	с/т Заря, участок 120
2.	Площадь земельного участка ± величина погрешности определения (вычисления) площади ($P \pm \Delta P$), м ²	486 ± 8,00
3.	Формула, примененная для вычисления предельной погрешности определения площади земельного участка, с подставленными значениями и итоговые (вычисленные) значения	$3,5 * 0,10 * \sqrt{(486,00)} = 8$
4.	Площадь земельного участка согласно сведениям Единого государственного реестра недвижимости (Ркад), м ²	500,00
5.	Оценка расхождения Р и Ркад (Р - Ркад), м ²	14
6.	Предельный минимальный и максимальный размеры земельного участка (Рмин и Рмакс), м ²	Рмин = 300 Рмакс = 1 500
7.	Вид (виды) разрешенного использования	Земельные участки садоводческих товариществ
7.1.	Дополнительные сведения об использовании земельного участка	—
8.	Кадастровый или иной государственный учетный номер (инвентарный) здания, сооружения, объекта незавершенного строительства, расположенного на земельном участке	—
9.	Сведения о земельных участках (землях общего пользования, территории общего пользования), посредством которых обеспечивается доступ	—
10.	Иные сведения	—
4. Пояснения к сведениям об уточняемом земельном участке с кадастровым номером <u>23:42:0708003:125</u> :		
1.	—	—

1. Сведения о характерных точках границ уточняемого земельного участка с кадастровым номером 23:42:0708003:127 :
 Система координат МСК-23, зона 1 Зона № 1

Обозначение характерных точек границ	Координаты, м				Метод определения координат	Формулы, примененные для расчета средней квадратической погрешности определения координат характерных точек границ (Mt), с подставленными в такие формулы значениями и итоговые (вычисленные) значения Mt, м	Описание закрепления точки
	содержатся в Едином государственном реестре недвижимости		определены в результате выполнения комплексных кадастровых работ				
	X	Y	X	Y			
1	2	3	4	5	6	7	8
н130	—	—	658 364,88	1 324 393,39	Метод спутниковых геодезических измерений (определений)	$\sqrt{(0,07^2 + 0,07^2)} = 0,10$	нет закрепления
н131	—	—	658 365,12	1 324 413,48		0,10	
132	—	—	658 340,09	1 324 413,85			
133	—	—	658 339,85	1 324 393,85			
н130	—	—	658 364,88	1 324 393,39		$\sqrt{(0,07^2 + 0,07^2)} = 0,10$	

2. Сведения о частях границ уточняемого земельного участка с кадастровым номером 23:42:0708003:127 :

Обозначение части границ		Горизонтальное проложение (S), м	Описание прохождения части границ	Сведения о согласовании местоположения границ (согласовано/спорное)
от т.	до т.			
1	2	3	4	5
н130	н131	20,09	—	согласовано
н131	132	25,03		
132	133	20,00		
133	н130	25,03		

3. Сведения о характеристиках уточняемого земельного участка с кадастровым номером 23:42:0708003:127 :

№ п/п	Наименование характеристики земельного участка	Значение характеристики
1	2	3

1	2	3
1.	Адрес земельного участка	—
1.1.	Сведения о местоположении земельного участка (при отсутствии адреса) в структурированном в соответствии с федеральной информационной адресной системой виде	Российская Федерация, Краснодарский край, Ейский р-н, Ейск г
1.2.	Дополнительные сведения о местоположении земельного участка	с/т Заря, участок 122
2.	Площадь земельного участка ± величина погрешности определения (вычисления) площади ($P \pm \Delta P$), м ²	502 ± 8,00
3.	Формула, примененная для вычисления предельной погрешности определения площади земельного участка, с подставленными значениями и итоговые (вычисленные) значения	$3,5 * 0,10 * \sqrt{(502,00)} = 8$
4.	Площадь земельного участка согласно сведениям Единого государственного реестра недвижимости (Ркад), м ²	500,00
5.	Оценка расхождения Р и Ркад ($P - P_{кад}$), м ²	2
6.	Предельный минимальный и максимальный размеры земельного участка (Рмин и Рмакс), м ²	Рмин = 300 Рмакс = 1 500
7.	Вид (виды) разрешенного использования	Земельные участки садоводческих товариществ
7.1.	Дополнительные сведения об использовании земельного участка	—
8.	Кадастровый или иной государственный учетный номер (инвентарный) здания, сооружения, объекта незавершенного строительства, расположенного на земельном участке	23:42:0708003:1135
9.	Сведения о земельных участках (землях общего пользования, территории общего пользования), посредством которых обеспечивается доступ	—
10.	Иные сведения	—
4. Пояснения к сведениям об уточняемом земельном участке с кадастровым номером 23:42:0708003:127 :		
1.	—	

1. Сведения о характерных точках границ уточняемого земельного участка с кадастровым номером 23:42:0708003:128 :
 Система координат МСК-23, зона 1 Зона № 1

Обозначение характерных точек границ	Координаты, м				Метод определения координат	Формулы, примененные для расчета средней квадратической погрешности определения координат характерных точек границ (Mt), с подставленными в такие формулы значениями и итоговые (вычисленные) значения Mt, м	Описание закрепления точки
	содержатся в Едином государственном реестре недвижимости		определены в результате выполнения комплексных кадастровых работ				
	X	Y	X	Y			
1	2	3	4	5	6	7	8
н134	—	—	658 364,53	1 324 373,39	Метод спутниковых геодезических измерений (определений)	$\sqrt{(0,07^2 + 0,07^2)} = 0,10$	нет закрепления
н130	—	—	658 364,88	1 324 393,39		0,10	
133	—	—	658 339,85	1 324 393,85			
н135	—	—	658 339,63	1 324 373,81			
н134	—	—	658 364,53	1 324 373,39		$\sqrt{(0,07^2 + 0,07^2)} = 0,10$	

2. Сведения о частях границ уточняемого земельного участка с кадастровым номером 23:42:0708003:128 :

Обозначение части границ		Горизонтальное проложение (S), м	Описание прохождения части границ	Сведения о согласовании местоположения границ (согласовано/спорное)
от т.	до т.			
1	2	3	4	5
н134	н130	20,00	—	согласовано
н130	133	25,03		
133	н135	20,04		
н135	н134	24,90		

3. Сведения о характеристиках уточняемого земельного участка с кадастровым номером 23:42:0708003:128 :

№ п/п	Наименование характеристики земельного участка	Значение характеристики
1	2	3

1	2	3
1.	Адрес земельного участка	—
1.1.	Сведения о местоположении земельного участка (при отсутствии адреса) в структурированном в соответствии с федеральной информационной адресной системой виде	Российская Федерация, Краснодарский край, Ейский р-н, Ейск г
1.2.	Дополнительные сведения о местоположении земельного участка	с/т Заря, участок 123
2.	Площадь земельного участка ± величина погрешности определения (вычисления) площади ($P \pm \Delta P$), м ²	500 ± 8,00
3.	Формула, примененная для вычисления предельной погрешности определения площади земельного участка, с подставленными значениями и итоговые (вычисленные) значения	$3,5 * 0,10 * \sqrt{(500,00)} = 8$
4.	Площадь земельного участка согласно сведениям Единого государственного реестра недвижимости (Ркад), м ²	500,00
5.	Оценка расхождения Р и Ркад (Р - Ркад), м ²	0
6.	Предельный минимальный и максимальный размеры земельного участка (Рмин и Рмакс), м ²	Рмин = 300 Рмакс = 1 500
7.	Вид (виды) разрешенного использования	Земельные участки садоводческих товариществ
7.1.	Дополнительные сведения об использовании земельного участка	—
8.	Кадастровый или иной государственный учетный номер (инвентарный) здания, сооружения, объекта незавершенного строительства, расположенного на земельном участке	23:42:0708003:700
9.	Сведения о земельных участках (землях общего пользования, территории общего пользования), посредством которых обеспечивается доступ	—
10.	Иные сведения	—
4. Пояснения к сведениям об уточняемом земельном участке с кадастровым номером		23:42:0708003:128 :
1.	—	—

1. Сведения о характерных точках границ уточняемого земельного участка с кадастровым номером 23:42:0708003:129 :
 Система координат МСК-23, зона 1 Зона № 1

Обозначение характерных точек границ	Координаты, м				Метод определения координат	Формулы, примененные для расчета средней квадратической погрешности определения координат характерных точек границ (Mt), с подставленными в такие формулы значениями и итоговые (вычисленные) значения Mt, м	Описание закрепления точки
	содержатся в Едином государственном реестре недвижимости		определены в результате выполнения комплексных кадастровых работ				
	X	Y	X	Y			
1	2	3	4	5	6	7	8
н136	—	—	658 364,20	1 324 353,43	Метод спутниковых геодезических измерений (определений)	$\sqrt{(0,07^2 + 0,07^2)} = 0,10$	нет закрепления
н134	—	—	658 364,53	1 324 373,39			
н135	—	—	658 339,63	1 324 373,81			
н137	—	—	658 339,32	1 324 353,74			
н136	—	—	658 364,20	1 324 353,43			

2. Сведения о частях границ уточняемого земельного участка с кадастровым номером 23:42:0708003:129 :

Обозначение части границ		Горизонтальное проложение (S), м	Описание прохождения части границ	Сведения о согласовании местоположения границ (согласовано/спорное)
от т.	до т.			
1	2	3	4	5
н136	н134	19,96	—	согласовано
н134	н135	24,90		
н135	н137	20,07		
н137	н136	24,88		

3. Сведения о характеристиках уточняемого земельного участка с кадастровым номером 23:42:0708003:129 :

№ п/п	Наименование характеристики земельного участка	Значение характеристики
1	2	3

1	2	3
1.	Адрес земельного участка	—
1.1.	Сведения о местоположении земельного участка (при отсутствии адреса) в структурированном в соответствии с федеральной информационной адресной системой виде	Российская Федерация, Краснодарский край, Ейский р-н, Ейск г
1.2.	Дополнительные сведения о местоположении земельного участка	с/т Заря, участок 124
2.	Площадь земельного участка ± величина погрешности определения (вычисления) площади ($P \pm \Delta P$), м ²	498 ± 8,00
3.	Формула, примененная для вычисления предельной погрешности определения площади земельного участка, с подставленными значениями и итоговые (вычисленные) значения	$3,5 * 0,10 * \sqrt{(498,00)} = 8$
4.	Площадь земельного участка согласно сведениям Единого государственного реестра недвижимости (Ркад), м ²	500,00
5.	Оценка расхождения Р и Ркад (Р - Ркад), м ²	2
6.	Предельный минимальный и максимальный размеры земельного участка (Рмин и Рмакс), м ²	Рмин = 300 Рмакс = 1 500
7.	Вид (виды) разрешенного использования	Земельные участки садоводческих товариществ
7.1.	Дополнительные сведения об использовании земельного участка	—
8.	Кадастровый или иной государственный учетный номер (инвентарный) здания, сооружения, объекта незавершенного строительства, расположенного на земельном участке	—
9.	Сведения о земельных участках (землях общего пользования, территории общего пользования), посредством которых обеспечивается доступ	—
10.	Иные сведения	—
4. Пояснения к сведениям об уточняемом земельном участке с кадастровым номером 23:42:0708003:129 :		
1.	—	

1. Сведения о характерных точках границ уточняемого земельного участка с кадастровым номером 23:42:0708003:130 :
 Система координат МСК-23, зона 1 Зона № 1

Обозначение характерных точек границ	Координаты, м				Метод определения координат	Формулы, примененные для расчета средней квадратической погрешности определения координат характерных точек границ (Mt), с подставленными в такие формулы значениями и итоговые (вычисленные) значения Mt, м	Описание закрепления точки
	содержатся в Едином государственном реестре недвижимости		определены в результате выполнения комплексных кадастровых работ				
	X	Y	X	Y			
1	2	3	4	5	6	7	8
н138	—	—	658 363,97	1 324 333,46	Метод спутниковых геодезических измерений (определений)	$\sqrt{(0,07^2 + 0,07^2)} = 0,10$	нет закрепления
н136	—	—	658 364,20	1 324 353,43			
н137	—	—	658 339,32	1 324 353,74			
н139	—	—	658 339,20	1 324 333,95			
н138	—	—	658 363,97	1 324 333,46			

2. Сведения о частях границ уточняемого земельного участка с кадастровым номером 23:42:0708003:130 :

Обозначение части границ		Горизонтальное проложение (S), м	Описание прохождения части границ	Сведения о согласовании местоположения границ (согласовано/спорное)
от т.	до т.			
1	2	3	4	5
н138	н136	19,97	—	согласовано
н136	н137	24,88		
н137	н139	19,79		
н139	н138	24,77		

3. Сведения о характеристиках уточняемого земельного участка с кадастровым номером 23:42:0708003:130 :

№ п/п	Наименование характеристики земельного участка	Значение характеристики
1	2	3

1	2	3
1.	Адрес земельного участка	—
1.1.	Сведения о местоположении земельного участка (при отсутствии адреса) в структурированном в соответствии с федеральной информационной адресной системой виде	Российская Федерация, Краснодарский край, Ейский р-н, Ейск г
1.2.	Дополнительные сведения о местоположении земельного участка	с/т Заря, участок 125
2.	Площадь земельного участка ± величина погрешности определения (вычисления) площади ($P \pm \Delta P$), м ²	494 ± 8,00
3.	Формула, примененная для вычисления предельной погрешности определения площади земельного участка, с подставленными значениями и итоговые (вычисленные) значения	$3,5 * 0,10 * \sqrt{(494,00)} = 8$
4.	Площадь земельного участка согласно сведениям Единого государственного реестра недвижимости (Ркад), м ²	500,00
5.	Оценка расхождения Р и Ркад ($P - P_{кад}$), м ²	6
6.	Предельный минимальный и максимальный размеры земельного участка (Рмин и Рмакс), м ²	Рмин = 300 Рмакс = 1 500
7.	Вид (виды) разрешенного использования	Земельные участки садоводческих товариществ
7.1.	Дополнительные сведения об использовании земельного участка	—
8.	Кадастровый или иной государственный учетный номер (инвентарный) здания, сооружения, объекта незавершенного строительства, расположенного на земельном участке	—
9.	Сведения о земельных участках (землях общего пользования, территории общего пользования), посредством которых обеспечивается доступ	—
10.	Иные сведения	—
4. Пояснения к сведениям об уточняемом земельном участке с кадастровым номером <u>23:42:0708003:130</u> :		
1.	—	—

1. Сведения о характерных точках границ уточняемого земельного участка с кадастровым номером 23:42:0708003:131 :
 Система координат МСК-23, зона 1 Зона № 1

Обозначение характерных точек границ	Координаты, м				Метод определения координат	Формулы, примененные для расчета средней квадратической погрешности определения координат характерных точек границ (Mt), с подставленными в такие формулы значениями и итоговые (вычисленные) значения Mt, м	Описание закрепления точки
	содержатся в Едином государственном реестре недвижимости		определены в результате выполнения комплексных кадастровых работ				
	X	Y	X	Y			
1	2	3	4	5	6	7	8
140	—	—	658 363,89	1 324 313,43	Метод спутниковых геодезических измерений (определений)	0,10	Временный межевой знак
н138	—	—	658 363,97	1 324 333,46		$\sqrt{(0,07^2 + 0,07^2)} = 0,10$	нет закрепления
н139	—	—	658 339,20	1 324 333,95			
141	—	—	658 338,98	1 324 314,01			
140	—	—	658 363,89	1 324 313,43		0,10	Временный межевой знак

2. Сведения о частях границ уточняемого земельного участка с кадастровым номером 23:42:0708003:131 :

Обозначение части границ		Горизонтальное проложение (S), м	Описание прохождения части границ	Сведения о согласовании местоположения границ (согласовано/спорное)
от т.	до т.			
1	2	3	4	5
140	н138	20,03	—	согласовано
н138	н139	24,77		
н139	141	19,94		
141	140	24,92		

3. Сведения о характеристиках уточняемого земельного участка с кадастровым номером 23:42:0708003:131 :

№ п/п	Наименование характеристики земельного участка	Значение характеристики
1	2	3

1	2	3
1.	Адрес земельного участка	—
1.1.	Сведения о местоположении земельного участка (при отсутствии адреса) в структурированном в соответствии с федеральной информационной адресной системой виде	Российская Федерация, Краснодарский край, Ейский р-н, Ейск г
1.2.	Дополнительные сведения о местоположении земельного участка	с/т Заря, участок 126
2.	Площадь земельного участка ± величина погрешности определения (вычисления) площади ($P \pm \Delta P$), м ²	497 ± 8,00
3.	Формула, примененная для вычисления предельной погрешности определения площади земельного участка, с подставленными значениями и итоговые (вычисленные) значения	$3,5 * 0,10 * \sqrt{(497,00)} = 8$
4.	Площадь земельного участка согласно сведениям Единого государственного реестра недвижимости (Ркад), м ²	500,00
5.	Оценка расхождения Р и Ркад ($P - P_{кад}$), м ²	3
6.	Предельный минимальный и максимальный размеры земельного участка (Рмин и Рмакс), м ²	Рмин = 300 Рмакс = 1 500
7.	Вид (виды) разрешенного использования	Земельные участки садоводческих товариществ
7.1.	Дополнительные сведения об использовании земельного участка	—
8.	Кадастровый или иной государственный учетный номер (инвентарный) здания, сооружения, объекта незавершенного строительства, расположенного на земельном участке	—
9.	Сведения о земельных участках (землях общего пользования, территории общего пользования), посредством которых обеспечивается доступ	—
10.	Иные сведения	—
4. Пояснения к сведениям об уточняемом земельном участке с кадастровым номером		23:42:0708003:131 :
1.	—	—

1. Сведения о характерных точках границ уточняемого земельного участка с кадастровым номером 23:42:0708003:132 :
 Система координат МСК-23, зона 1 Зона № 1

Обозначение характерных точек границ	Координаты, м				Метод определения координат	Формулы, примененные для расчета средней квадратической погрешности определения координат характерных точек границ (Mt), с подставленными в такие формулы значениями и итоговые (вычисленные) значения Mt, м	Описание закрепления точки
	содержатся в Едином государственном реестре недвижимости		определены в результате выполнения комплексных кадастровых работ				
	X	Y	X	Y			
1	2	3	4	5	6	7	8
140	658 363,89	1 324 313,43	658 363,89	1 324 313,43	Метод спутниковых геодезических измерений (определений)	0,10	Временный межевой знак нет закрепления
141	658 338,98	1 324 314,01	658 338,98	1 324 314,01			
678	658 338,72	1 324 294,01	658 338,72	1 324 294,01			
679	658 363,62	1 324 293,43	658 363,62	1 324 293,43			
140	658 363,89	1 324 313,43	658 363,89	1 324 313,43			Временный межевой знак

2. Сведения о частях границ уточняемого земельного участка с кадастровым номером 23:42:0708003:132 :

Обозначение части границ		Горизонтальное проложение (S), м	Описание прохождения части границ	Сведения о согласовании местоположения границ (согласовано/спорное)
от т.	до т.			
1	2	3	4	5
140	141	24,92	—	согласовано
141	678	20,00		
678	679	24,91		
679	140	20,00		

3. Сведения о характеристиках уточняемого земельного участка с кадастровым номером 23:42:0708003:132 :

№ п/п	Наименование характеристики земельного участка	Значение характеристики
1	2	3
1		

1	2	3
1.	Адрес земельного участка	—
1.1.	Сведения о местоположении земельного участка (при отсутствии адреса) в структурированном в соответствии с федеральной информационной адресной системой виде	Российская Федерация, Краснодарский край, Ейский р-н, Ейск г
1.2.	Дополнительные сведения о местоположении земельного участка	с/т Заря, участок 127
2.	Площадь земельного участка ± величина погрешности определения (вычисления) площади ($P \pm \Delta P$), м ²	498 ± 8,00
3.	Формула, примененная для вычисления предельной погрешности определения площади земельного участка, с подставленными значениями и итоговые (вычисленные) значения	$3,5 * 0,10 * \sqrt{(498,00)} = 8$
4.	Площадь земельного участка согласно сведениям Единого государственного реестра недвижимости (Ркад), м ²	498,00
5.	Оценка расхождения P и Ркад (P - Ркад), м ²	0
6.	Предельный минимальный и максимальный размеры земельного участка (Рмин и Рмакс), м ²	Рмин = 300 Рмакс = 1 500
7.	Вид (виды) разрешенного использования	Для садоводства
7.1.	Дополнительные сведения об использовании земельного участка	—
8.	Кадастровый или иной государственный учетный номер (инвентарный) здания, сооружения, объекта незавершенного строительства, расположенного на земельном участке	—
9.	Сведения о земельных участках (землях общего пользования, территории общего пользования), посредством которых обеспечивается доступ	—
10.	Иные сведения	—
4. Пояснения к сведениям об уточняемом земельном участке с кадастровым номером		23:42:0708003:132 :
1.	—	—

1. Сведения о характерных точках границ уточняемого земельного участка с кадастровым номером 23:42:0708003:134 :
 Система координат МСК-23, зона 1 Зона № 1

Обозначение характерных точек границ	Координаты, м				Метод определения координат	Формулы, примененные для расчета средней квадратической погрешности определения координат характерных точек границ (Mt), с подставленными в такие формулы значениями и итоговые (вычисленные) значения Mt, м	Описание закрепления точки
	содержатся в Едином государственном реестре недвижимости		определены в результате выполнения комплексных кадастровых работ				
	X	Y	X	Y			
1	2	3	4	5	6	7	8
680	658 363,35	1 324 273,43	658 363,35	1 324 273,43	Метод спутниковых геодезических измерений (определений)	0,10	—
161	658 338,46	1 324 274,01	658 338,46	1 324 274,01			нет закрепления
160	658 338,20	1 324 254,08	658 338,20	1 324 254,08			
681	658 363,08	1 324 253,22	658 363,08	1 324 253,22			
680	658 363,35	1 324 273,43	658 363,35	1 324 273,43			

2. Сведения о частях границ уточняемого земельного участка с кадастровым номером 23:42:0708003:134 :

Обозначение части границ		Горизонтальное проложение (S), м	Описание прохождения части границ	Сведения о согласовании местоположения границ (согласовано/спорное)
от т.	до т.			
1	2	3	4	5
680	161	24,90	—	согласовано
161	160	19,93		
160	681	24,89		
681	680	20,21		

3. Сведения о характеристиках уточняемого земельного участка с кадастровым номером 23:42:0708003:134 :

№ п/п	Наименование характеристики земельного участка	Значение характеристики
1	2	3

1	2	3
1.	Адрес земельного участка	—
1.1.	Сведения о местоположении земельного участка (при отсутствии адреса) в структурированном в соответствии с федеральной информационной адресной системой виде	Российская Федерация, Краснодарский край, Ейский р-н, Ейск г
1.2.	Дополнительные сведения о местоположении земельного участка	с/т Заря, участок 129
2.	Площадь земельного участка ± величина погрешности определения (вычисления) площади ($P \pm \Delta P$), м ²	500 ± 8,00
3.	Формула, примененная для вычисления предельной погрешности определения площади земельного участка, с подставленными значениями и итоговые (вычисленные) значения	$3,5 * 0,10 * \sqrt{(500,00)} = 8$
4.	Площадь земельного участка согласно сведениям Единого государственного реестра недвижимости (Ркад), м ²	500,00
5.	Оценка расхождения Р и Ркад ($P - P_{кад}$), м ²	0
6.	Предельный минимальный и максимальный размеры земельного участка (Рмин и Рмакс), м ²	Рмин = 300 Рмакс = 1 500
7.	Вид (виды) разрешенного использования	Земельные участки садоводческих товариществ
7.1.	Дополнительные сведения об использовании земельного участка	—
8.	Кадастровый или иной государственный учетный номер (инвентарный) здания, сооружения, объекта незавершенного строительства, расположенного на земельном участке	23:42:0708003:730
9.	Сведения о земельных участках (землях общего пользования, территории общего пользования), посредством которых обеспечивается доступ	—
10.	Иные сведения	—
4. Пояснения к сведениям об уточняемом земельном участке с кадастровым номером 23:42:0708003:134 :		
1.	—	

1. Сведения о характерных точках границ уточняемого земельного участка с кадастровым номером 23:42:0708003:140 :
 Система координат МСК-23, зона 1 Зона № 1

Обозначение характерных точек границ	Координаты, м				Метод определения координат	Формулы, примененные для расчета средней квадратической погрешности определения координат характерных точек границ (Mt), с подставленными в такие формулы значениями и итоговые (вычисленные) значения Mt, м	Описание закрепления точки
	содержатся в Едином государственном реестре недвижимости		определены в результате выполнения комплексных кадастровых работ				
	X	Y	X	Y			
1	2	3	4	5	6	7	8
н142	—	—	658 361,90	1 324 133,61	Метод спутниковых геодезических измерений (определений)	$\sqrt{(0,07^2 + 0,07^2)} = 0,10$	нет закрепления
н143	—	—	658 362,08	1 324 153,61			
144	—	—	658 336,68	1 324 153,89		0,10	
145	—	—	658 336,28	1 324 133,85			
н142	—	—	658 361,90	1 324 133,61		$\sqrt{(0,07^2 + 0,07^2)} = 0,10$	

2. Сведения о частях границ уточняемого земельного участка с кадастровым номером 23:42:0708003:140 :

Обозначение части границ		Горизонтальное проложение (S), м	Описание прохождения части границ	Сведения о согласовании местоположения границ (согласовано/спорное)
от т.	до т.			
1	2	3	4	5
н142	н143	20,00	—	согласовано
н143	144	25,40		
144	145	20,04		
145	н142	25,62		

3. Сведения о характеристиках уточняемого земельного участка с кадастровым номером 23:42:0708003:140 :

№ п/п	Наименование характеристики земельного участка	Значение характеристики
1	2	3

1	2	3
1.	Адрес земельного участка	—
1.1.	Сведения о местоположении земельного участка (при отсутствии адреса) в структурированном в соответствии с федеральной информационной адресной системой виде	Российская Федерация, Краснодарский край, Ейский р-н, Ейск г
1.2.	Дополнительные сведения о местоположении земельного участка	с/т Заря, участок 135
2.	Площадь земельного участка ± величина погрешности определения (вычисления) площади ($P \pm \Delta P$), м ²	511 ± 8,00
3.	Формула, примененная для вычисления предельной погрешности определения площади земельного участка, с подставленными значениями и итоговые (вычисленные) значения	$3,5 * 0,10 * \sqrt{(511,00)} = 8$
4.	Площадь земельного участка согласно сведениям Единого государственного реестра недвижимости (Ркад), м ²	500,00
5.	Оценка расхождения Р и Ркад ($P - P_{кад}$), м ²	11
6.	Предельный минимальный и максимальный размеры земельного участка (Рмин и Рмакс), м ²	Рмин = 300 Рмакс = 1 500
7.	Вид (виды) разрешенного использования	Земельные участки садоводческих товариществ
7.1.	Дополнительные сведения об использовании земельного участка	—
8.	Кадастровый или иной государственный учетный номер (инвентарный) здания, сооружения, объекта незавершенного строительства, расположенного на земельном участке	—
9.	Сведения о земельных участках (землях общего пользования, территории общего пользования), посредством которых обеспечивается доступ	—
10.	Иные сведения	—
4. Пояснения к сведениям об уточняемом земельном участке с кадастровым номером		23:42:0708003:140 :
1.	—	—

1. Сведения о характерных точках границ уточняемого земельного участка с кадастровым номером 23:42:0708003:141 :
 Система координат МСК-23, зона 1 Зона № 1

Обозначение характерных точек границ	Координаты, м				Метод определения координат	Формулы, примененные для расчета средней квадратической погрешности определения координат характерных точек границ (Mt), с подставленными в такие формулы значениями и итоговые (вычисленные) значения Mt, м	Описание закрепления точки
	содержатся в Едином государственном реестре недвижимости		определены в результате выполнения комплексных кадастровых работ				
	X	Y	X	Y			
1	2	3	4	5	6	7	8
н146	—	—	658 361,19	1 324 113,76	Метод спутниковых геодезических измерений (определений)	$\sqrt{(0,07^2 + 0,07^2)} = 0,10$	нет закрепления
н142	—	—	658 361,90	1 324 133,61			
145	—	—	658 336,28	1 324 133,85		$\sqrt{(0,07^2 + 0,07^2)} = 0,10$	
н147	—	—	658 336,06	1 324 114,09			
н146	—	—	658 361,19	1 324 113,76			

2. Сведения о частях границ уточняемого земельного участка с кадастровым номером 23:42:0708003:141 :

Обозначение части границ		Горизонтальное проложение (S), м	Описание прохождения части границ	Сведения о согласовании местоположения границ (согласовано/спорное)
от т.	до т.			
1	2	3	4	5
н146	н142	19,86	—	согласовано
н142	145	25,62		
145	н147	19,76		
н147	н146	25,13		

3. Сведения о характеристиках уточняемого земельного участка с кадастровым номером 23:42:0708003:141 :

№ п/п	Наименование характеристики земельного участка	Значение характеристики
1	2	3

1	2	3
1.	Адрес земельного участка	—
1.1.	Сведения о местоположении земельного участка (при отсутствии адреса) в структурированном в соответствии с федеральной информационной адресной системой виде	Российская Федерация, Краснодарский край, Ейский р-н, Ейск г
1.2.	Дополнительные сведения о местоположении земельного участка	с/т Заря, участок 136
2.	Площадь земельного участка ± величина погрешности определения (вычисления) площади ($P \pm \Delta P$), м ²	503 ± 8,00
3.	Формула, примененная для вычисления предельной погрешности определения площади земельного участка, с подставленными значениями и итоговые (вычисленные) значения	$3,5 * 0,10 * \sqrt{(503,00)} = 8$
4.	Площадь земельного участка согласно сведениям Единого государственного реестра недвижимости (Ркад), м ²	500,00
5.	Оценка расхождения Р и Ркад ($P - P_{кад}$), м ²	3
6.	Предельный минимальный и максимальный размеры земельного участка (Рмин и Рмакс), м ²	Рмин = 300 Рмакс = 1 500
7.	Вид (виды) разрешенного использования	Земельные участки садоводческих товариществ
7.1.	Дополнительные сведения об использовании земельного участка	—
8.	Кадастровый или иной государственный учетный номер (инвентарный) здания, сооружения, объекта незавершенного строительства, расположенного на земельном участке	—
9.	Сведения о земельных участках (землях общего пользования, территории общего пользования), посредством которых обеспечивается доступ	—
10.	Иные сведения	—
4. Пояснения к сведениям об уточняемом земельном участке с кадастровым номером <u>23:42:0708003:141</u> :		
1.	—	—

1. Сведения о характерных точках границ уточняемого земельного участка с кадастровым номером 23:42:0708003:142 :
 Система координат МСК-23, зона 1 Зона № 1

Обозначение характерных точек границ	Координаты, м				Метод определения координат	Формулы, примененные для расчета средней квадратической погрешности определения координат характерных точек границ (Mt), с подставленными в такие формулы значениями и итоговые (вычисленные) значения Mt, м	Описание закрепления точки
	содержатся в Едином государственном реестре недвижимости		определены в результате выполнения комплексных кадастровых работ				
	X	Y	X	Y			
1	2	3	4	5	6	7	8
н148	—	—	658 360,93	1 324 093,87	Метод спутниковых геодезических измерений (определений)	$\sqrt{(0,07^2 + 0,07^2)} = 0,10$	нет закрепления
н146	—	—	658 361,19	1 324 113,76			
н147	—	—	658 336,06	1 324 114,09			
н149	—	—	658 335,85	1 324 093,99			
н148	—	—	658 360,93	1 324 093,87			

2. Сведения о частях границ уточняемого земельного участка с кадастровым номером 23:42:0708003:142 :

Обозначение части границ		Горизонтальное проложение (S), м	Описание прохождения части границ	Сведения о согласовании местоположения границ (согласовано/спорное)
от т.	до т.			
1	2	3	4	5
н148	н146	19,89	—	согласовано
н146	н147	25,13		
н147	н149	20,10		
н149	н148	25,08		

3. Сведения о характеристиках уточняемого земельного участка с кадастровым номером 23:42:0708003:142 :

№ п/п	Наименование характеристики земельного участка	Значение характеристики
1	2	3

1	2	3
1.	Адрес земельного участка	—
1.1.	Сведения о местоположении земельного участка (при отсутствии адреса) в структурированном в соответствии с федеральной информационной адресной системой виде	Российская Федерация, Краснодарский край, Ейский р-н, Ейск г
1.2.	Дополнительные сведения о местоположении земельного участка	с/т Заря, участок 137
2.	Площадь земельного участка ± величина погрешности определения (вычисления) площади ($P \pm \Delta P$), м ²	502 ± 8,00
3.	Формула, примененная для вычисления предельной погрешности определения площади земельного участка, с подставленными значениями и итоговые (вычисленные) значения	$3,5 * 0,10 * \sqrt{(502,00)} = 8$
4.	Площадь земельного участка согласно сведениям Единого государственного реестра недвижимости (Ркад), м ²	500,00
5.	Оценка расхождения Р и Ркад (Р - Ркад), м ²	2
6.	Предельный минимальный и максимальный размеры земельного участка (Рмин и Рмакс), м ²	Рмин = 300 Рмакс = 1 500
7.	Вид (виды) разрешенного использования	Земельные участки садоводческих товариществ
7.1.	Дополнительные сведения об использовании земельного участка	—
8.	Кадастровый или иной государственный учетный номер (инвентарный) здания, сооружения, объекта незавершенного строительства, расположенного на земельном участке	—
9.	Сведения о земельных участках (землях общего пользования, территории общего пользования), посредством которых обеспечивается доступ	—
10.	Иные сведения	—
4. Пояснения к сведениям об уточняемом земельном участке с кадастровым номером <u>23:42:0708003:142</u> :		
1.	—	—

1. Сведения о характерных точках границ уточняемого земельного участка с кадастровым номером 23:42:0708003:143 :
 Система координат МСК-23, зона 1 Зона № 1

Обозначение характерных точек границ	Координаты, м				Метод определения координат	Формулы, примененные для расчета средней квадратической погрешности определения координат характерных точек границ (Mt), с подставленными в такие формулы значениями и итоговые (вычисленные) значения Mt, м	Описание закрепления точки
	содержатся в Едином государственном реестре недвижимости		определены в результате выполнения комплексных кадастровых работ				
	X	Y	X	Y			
1	2	3	4	5	6	7	8
150	—	—	658 360,81	1 324 073,82	Метод спутниковых геодезических измерений (определений)	0,10	нет закрепления
н148	—	—	658 360,93	1 324 093,87		$\sqrt{(0,07^2 + 0,07^2)} = 0,10$	
н149	—	—	658 335,85	1 324 093,99			
151	—	—	658 335,64	1 324 073,91			
150	—	—	658 360,81	1 324 073,82		0,10	

2. Сведения о частях границ уточняемого земельного участка с кадастровым номером 23:42:0708003:143 :

Обозначение части границ		Горизонтальное проложение (S), м	Описание прохождения части границ	Сведения о согласовании местоположения границ (согласовано/спорное)
от т.	до т.			
1	2	3	4	5
150	н148	20,05	—	согласовано
н148	н149	25,08		
н149	151	20,08		
151	150	25,17		

3. Сведения о характеристиках уточняемого земельного участка с кадастровым номером 23:42:0708003:143 :

№ п/п	Наименование характеристики земельного участка	Значение характеристики
1	2	3

1	2	3
1.	Адрес земельного участка	—
1.1.	Сведения о местоположении земельного участка (при отсутствии адреса) в структурированном в соответствии с федеральной информационной адресной системой виде	Российская Федерация, Краснодарский край, Ейский р-н, Ейск г
1.2.	Дополнительные сведения о местоположении земельного участка	с/т Заря, участок 138
2.	Площадь земельного участка ± величина погрешности определения (вычисления) площади ($P \pm \Delta P$), м ²	504 ± 8,00
3.	Формула, примененная для вычисления предельной погрешности определения площади земельного участка, с подставленными значениями и итоговые (вычисленные) значения	$3,5 * 0,10 * \sqrt{(504,00)} = 8$
4.	Площадь земельного участка согласно сведениям Единого государственного реестра недвижимости (Ркад), м ²	500,00
5.	Оценка расхождения Р и Ркад ($P - P_{кад}$), м ²	4
6.	Предельный минимальный и максимальный размеры земельного участка (Рмин и Рмакс), м ²	Рмин = 300 Рмакс = 1 500
7.	Вид (виды) разрешенного использования	Земельные участки садоводческих товариществ
7.1.	Дополнительные сведения об использовании земельного участка	—
8.	Кадастровый или иной государственный учетный номер (инвентарный) здания, сооружения, объекта незавершенного строительства, расположенного на земельном участке	—
9.	Сведения о земельных участках (землях общего пользования, территории общего пользования), посредством которых обеспечивается доступ	—
10.	Иные сведения	—
4. Пояснения к сведениям об уточняемом земельном участке с кадастровым номером <u>23:42:0708003:143</u> :		
1.	—	—

1. Сведения о характерных точках границ уточняемого земельного участка с кадастровым номером 23:42:0708003:146 :
 Система координат МСК-23, зона 1 Зона № 1

Обозначение характерных точек границ	Координаты, м				Метод определения координат	Формулы, примененные для расчета средней квадратической погрешности определения координат характерных точек границ (Mt), с подставленными в такие формулы значениями и итоговые (вычисленные) значения Mt, м	Описание закрепления точки
	содержатся в Едином государственном реестре недвижимости		определены в результате выполнения комплексных кадастровых работ				
	X	Y	X	Y			
1	2	3	4	5	6	7	8
152	—	—	658 360,04	1 324 013,53	Метод спутниковых геодезических измерений (определений)	0,10	нет закрепления
153	—	—	658 360,33	1 324 033,82			
154	—	—	658 335,40	1 324 034,09			
155	—	—	658 335,04	1 324 013,88			
152	—	—	658 360,04	1 324 013,53			

2. Сведения о частях границ уточняемого земельного участка с кадастровым номером 23:42:0708003:146 :

Обозначение части границ		Горизонтальное проложение (S), м	Описание прохождения части границ	Сведения о согласовании местоположения границ (согласовано/спорное)
от т.	до т.			
1	2	3	4	5
152	153	20,29	—	согласовано
153	154	24,93		
154	155	20,21		
155	152	25,00		

3. Сведения о характеристиках уточняемого земельного участка с кадастровым номером 23:42:0708003:146 :

№ п/п	Наименование характеристики земельного участка	Значение характеристики
1	2	3

1	2	3
1.	Адрес земельного участка	—
1.1.	Сведения о местоположении земельного участка (при отсутствии адреса) в структурированном в соответствии с федеральной информационной адресной системой виде	Российская Федерация, Краснодарский край, Ейский р-н, Ейск г
1.2.	Дополнительные сведения о местоположении земельного участка	с/т Заря, участок 141
2.	Площадь земельного участка ± величина погрешности определения (вычисления) площади ($P \pm \Delta P$), м ²	506 ± 8,00
3.	Формула, примененная для вычисления предельной погрешности определения площади земельного участка, с подставленными значениями и итоговые (вычисленные) значения	$3,5 * 0,10 * \sqrt{(506,00)} = 8$
4.	Площадь земельного участка согласно сведениям Единого государственного реестра недвижимости (Ркад), м ²	500,00
5.	Оценка расхождения Р и Ркад ($P - P_{кад}$), м ²	6
6.	Предельный минимальный и максимальный размеры земельного участка (Рмин и Рмакс), м ²	Рмин = 300 Рмакс = 1 500
7.	Вид (виды) разрешенного использования	Для садоводства
7.1.	Дополнительные сведения об использовании земельного участка	—
8.	Кадастровый или иной государственный учетный номер (инвентарный) здания, сооружения, объекта незавершенного строительства, расположенного на земельном участке	23:42:0708003:682
9.	Сведения о земельных участках (землях общего пользования, территории общего пользования), посредством которых обеспечивается доступ	—
10.	Иные сведения	—
4. Пояснения к сведениям об уточняемом земельном участке с кадастровым номером		23:42:0708003:146
1.	—	

1. Сведения о характерных точках границ уточняемого земельного участка с кадастровым номером 23:42:0708003:147 :
 Система координат МСК-23, зона 1 Зона № 1

Обозначение характерных точек границ	Координаты, м				Метод определения координат	Формулы, примененные для расчета средней квадратической погрешности определения координат характерных точек границ (Mt), с подставленными в такие формулы значениями и итоговые (вычисленные) значения Mt, м	Описание закрепления точки
	содержатся в Едином государственном реестре недвижимости		определены в результате выполнения комплексных кадастровых работ				
	X	Y	X	Y			
1	2	3	4	5	6	7	8
152	658 360,04	1 324 013,53	658 360,04	1 324 013,53	Метод спутниковых геодезических измерений (определений)	0,10	нет закрепления
155	658 335,04	1 324 013,88	658 335,04	1 324 013,88			
181	658 334,69	1 323 993,88	658 334,69	1 323 993,88			Долговременный межевой знак
516	658 359,75	1 323 993,53	658 359,75	1 323 993,53			
152	658 360,04	1 324 013,53	658 360,04	1 324 013,53			

2. Сведения о частях границ уточняемого земельного участка с кадастровым номером 23:42:0708003:147 :

Обозначение части границ		Горизонтальное проложение (S), м	Описание прохождения части границ	Сведения о согласовании местоположения границ (согласовано/спорное)
от т.	до т.			
1	2	3	4	5
152	155	25,00	—	согласовано
155	181	20,00		
181	516	25,06		
516	152	20,00		

3. Сведения о характеристиках уточняемого земельного участка с кадастровым номером 23:42:0708003:147 :

№ п/п	Наименование характеристики земельного участка	Значение характеристики
1	2	3

1	2	3
1.	Адрес земельного участка	—
1.1.	Сведения о местоположении земельного участка (при отсутствии адреса) в структурированном в соответствии с федеральной информационной адресной системой виде	Российская Федерация, Краснодарский край, Ейский р-н, Ейск г
1.2.	Дополнительные сведения о местоположении земельного участка	с/т Заря, участок 142
2.	Площадь земельного участка ± величина погрешности определения (вычисления) площади ($P \pm \Delta P$), м ²	501 ± 8,00
3.	Формула, примененная для вычисления предельной погрешности определения площади земельного участка, с подставленными значениями и итоговые (вычисленные) значения	$3,5 * 0,10 * \sqrt{(501,00)} = 8$
4.	Площадь земельного участка согласно сведениям Единого государственного реестра недвижимости (Ркад), м ²	501,00
5.	Оценка расхождения Р и Ркад ($P - P_{кад}$), м ²	0
6.	Предельный минимальный и максимальный размеры земельного участка (Рмин и Рмакс), м ²	Рмин = 300 Рмакс = 1 500
7.	Вид (виды) разрешенного использования	Для садоводства
7.1.	Дополнительные сведения об использовании земельного участка	—
8.	Кадастровый или иной государственный учетный номер (инвентарный) здания, сооружения, объекта незавершенного строительства, расположенного на земельном участке	23:42:0708003:683
9.	Сведения о земельных участках (землях общего пользования, территории общего пользования), посредством которых обеспечивается доступ	—
10.	Иные сведения	—
4. Пояснения к сведениям об уточняемом земельном участке с кадастровым номером		23:42:0708003:147 :
1.	—	—

1. Сведения о характерных точках границ уточняемого земельного участка с кадастровым номером 23:42:0708003:151 :
 Система координат МСК-23, зона 1 Зона № 1

Обозначение характерных точек границ	Координаты, м				Метод определения координат	Формулы, примененные для расчета средней квадратической погрешности определения координат характерных точек границ (Mt), с подставленными в такие формулы значениями и итоговые (вычисленные) значения Mt, м	Описание закрепления точки
	содержатся в Едином государственном реестре недвижимости		определены в результате выполнения комплексных кадастровых работ				
	X	Y	X	Y			
1	2	3	4	5	6	7	8
133	—	—	658 339,85	1 324 393,85	Метод спутниковых геодезических измерений (определений)	0,10	нет закрепления
132	—	—	658 340,09	1 324 413,85			
456	—	—	658 315,09	1 324 414,15			
457	—	—	658 314,85	1 324 394,15			
133	—	—	658 339,85	1 324 393,85			

2. Сведения о частях границ уточняемого земельного участка с кадастровым номером 23:42:0708003:151 :

Обозначение части границ		Горизонтальное проложение (S), м	Описание прохождения части границ	Сведения о согласовании местоположения границ (согласовано/спорное)
от т.	до т.			
1	2	3	4	5
133	132	20,00	—	согласовано
132	456	25,00		
456	457	20,00		
457	133	25,00		

3. Сведения о характеристиках уточняемого земельного участка с кадастровым номером 23:42:0708003:151 :

№ п/п	Наименование характеристики земельного участка	Значение характеристики
1	2	3
1	2	3

1	2	3
1.	Адрес земельного участка	—
1.1.	Сведения о местоположении земельного участка (при отсутствии адреса) в структурированном в соответствии с федеральной информационной адресной системой виде	Российская Федерация, Краснодарский край, Ейский р-н, Ейск г
1.2.	Дополнительные сведения о местоположении земельного участка	с/т Заря, участок 146
2.	Площадь земельного участка ± величина погрешности определения (вычисления) площади ($P \pm \Delta P$), м ²	500 ± 8,00
3.	Формула, примененная для вычисления предельной погрешности определения площади земельного участка, с подставленными значениями и итоговые (вычисленные) значения	$3,5 * 0,10 * \sqrt{(500,00)} = 8$
4.	Площадь земельного участка согласно сведениям Единого государственного реестра недвижимости (Ркад), м ²	500,00
5.	Оценка расхождения Р и Ркад (Р - Ркад), м ²	0
6.	Предельный минимальный и максимальный размеры земельного участка (Рмин и Рмакс), м ²	Рмин = 300 Рмакс = 1 500
7.	Вид (виды) разрешенного использования	Земельные участки садоводческих товариществ
7.1.	Дополнительные сведения об использовании земельного участка	—
8.	Кадастровый или иной государственный учетный номер (инвентарный) здания, сооружения, объекта незавершенного строительства, расположенного на земельном участке	—
9.	Сведения о земельных участках (землях общего пользования, территории общего пользования), посредством которых обеспечивается доступ	—
10.	Иные сведения	—
4. Пояснения к сведениям об уточняемом земельном участке с кадастровым номером 23:42:0708003:151 :		
1.	—	

1. Сведения о характерных точках границ уточняемого земельного участка с кадастровым номером 23:42:0708003:153 :
 Система координат МСК-23, зона 1 Зона № 1

Обозначение характерных точек границ	Координаты, м				Метод определения координат	Формулы, примененные для расчета средней квадратической погрешности определения координат характерных точек границ (Mt), с подставленными в такие формулы значениями и итоговые (вычисленные) значения Mt, м	Описание закрепления точки
	содержатся в Едином государственном реестре недвижимости		определены в результате выполнения комплексных кадастровых работ				
	X	Y	X	Y			
1	2	3	4	5	6	7	8
н137	—	—	658 339,32	1 324 353,74	Метод спутниковых геодезических измерений (определений)	$\sqrt{(0,07^2 + 0,07^2)} = 0,10$	нет закрепления
н135	—	—	658 339,63	1 324 373,81			
н156	—	—	658 314,63	1 324 374,13			
н157	—	—	658 314,42	1 324 354,23			
н137	—	—	658 339,32	1 324 353,74			

2. Сведения о частях границ уточняемого земельного участка с кадастровым номером 23:42:0708003:153 :

Обозначение части границ		Горизонтальное проложение (S), м	Описание прохождения части границ	Сведения о согласовании местоположения границ (согласовано/спорное)
от т.	до т.			
1	2	3	4	5
н137	н135	20,07	—	согласовано
н135	н156	25,00		
н156	н157	19,90		
н157	н137	24,90		

3. Сведения о характеристиках уточняемого земельного участка с кадастровым номером 23:42:0708003:153 :

№ п/п	Наименование характеристики земельного участка	Значение характеристики
1	2	3

1	2	3
1.	Адрес земельного участка	—
1.1.	Сведения о местоположении земельного участка (при отсутствии адреса) в структурированном в соответствии с федеральной информационной адресной системой виде	Российская Федерация, Краснодарский край, Ейский р-н, Ейск г
1.2.	Дополнительные сведения о местоположении земельного участка	с/т Заря, участок 148
2.	Площадь земельного участка ± величина погрешности определения (вычисления) площади ($P \pm \Delta P$), м ²	499 ± 8,00
3.	Формула, примененная для вычисления предельной погрешности определения площади земельного участка, с подставленными значениями и итоговые (вычисленные) значения	$3,5 * 0,10 * \sqrt{(499,00)} = 8$
4.	Площадь земельного участка согласно сведениям Единого государственного реестра недвижимости (Ркад), м ²	500,00
5.	Оценка расхождения Р и Ркад ($P - P_{кад}$), м ²	1
6.	Предельный минимальный и максимальный размеры земельного участка (Рмин и Рмакс), м ²	Рмин = 300 Рмакс = 1 500
7.	Вид (виды) разрешенного использования	Земельные участки садоводческих товариществ
7.1.	Дополнительные сведения об использовании земельного участка	—
8.	Кадастровый или иной государственный учетный номер (инвентарный) здания, сооружения, объекта незавершенного строительства, расположенного на земельном участке	—
9.	Сведения о земельных участках (землях общего пользования, территории общего пользования), посредством которых обеспечивается доступ	—
10.	Иные сведения	—
4. Пояснения к сведениям об уточняемом земельном участке с кадастровым номером		23:42:0708003:153
1.	—	—

1. Сведения о характерных точках границ уточняемого земельного участка с кадастровым номером 23:42:0708003:154 :
 Система координат МСК-23, зона 1 Зона № 1

Обозначение характерных точек границ	Координаты, м				Метод определения координат	Формулы, примененные для расчета средней квадратической погрешности определения координат характерных точек границ (Mt), с подставленными в такие формулы значениями и итоговые (вычисленные) значения Mt, м	Описание закрепления точки
	содержатся в Едином государственном реестре недвижимости		определены в результате выполнения комплексных кадастровых работ				
	X	Y	X	Y			
1	2	3	4	5	6	7	8
н139	—	—	658 339,20	1 324 333,95	Метод спутниковых геодезических измерений (определений)	$\sqrt{(0,07^2 + 0,07^2)} = 0,10$	нет закрепления
н137	—	—	658 339,32	1 324 353,74			
н157	—	—	658 314,42	1 324 354,23			
н158	—	—	658 314,21	1 324 334,22			
н139	—	—	658 339,20	1 324 333,95			

2. Сведения о частях границ уточняемого земельного участка с кадастровым номером 23:42:0708003:154 :

Обозначение части границ		Горизонтальное проложение (S), м	Описание прохождения части границ	Сведения о согласовании местоположения границ (согласовано/спорное)
от т.	до т.			
1	2	3	4	5
н139	н137	19,79	—	согласовано
н137	н157	24,90		
н157	н158	20,01		
н158	н139	24,99		

3. Сведения о характеристиках уточняемого земельного участка с кадастровым номером 23:42:0708003:154 :

№ п/п	Наименование характеристики земельного участка	Значение характеристики
1	2	3

1	2	3
1.	Адрес земельного участка	—
1.1.	Сведения о местоположении земельного участка (при отсутствии адреса) в структурированном в соответствии с федеральной информационной адресной системой виде	Российская Федерация, Краснодарский край, Ейский р-н, Ейск г
1.2.	Дополнительные сведения о местоположении земельного участка	с/т Заря, участок 149
2.	Площадь земельного участка ± величина погрешности определения (вычисления) площади ($P \pm \Delta P$), м ²	496 ± 8,00
3.	Формула, примененная для вычисления предельной погрешности определения площади земельного участка, с подставленными значениями и итоговые (вычисленные) значения	$3,5 * 0,10 * \sqrt{(496,00)} = 8$
4.	Площадь земельного участка согласно сведениям Единого государственного реестра недвижимости (Ркад), м ²	500,00
5.	Оценка расхождения Р и Ркад (Р - Ркад), м ²	4
6.	Предельный минимальный и максимальный размеры земельного участка (Рмин и Рмакс), м ²	Рмин = 300 Рмакс = 1 500
7.	Вид (виды) разрешенного использования	Земельные участки садоводческих товариществ
7.1.	Дополнительные сведения об использовании земельного участка	—
8.	Кадастровый или иной государственный учетный номер (инвентарный) здания, сооружения, объекта незавершенного строительства, расположенного на земельном участке	—
9.	Сведения о земельных участках (землях общего пользования, территории общего пользования), посредством которых обеспечивается доступ	—
10.	Иные сведения	—
4. Пояснения к сведениям об уточняемом земельном участке с кадастровым номером 23:42:0708003:154 :		
1.	—	

1. Сведения о характерных точках границ уточняемого земельного участка с кадастровым номером 23:42:0708003:155 :
 Система координат МСК-23, зона 1 Зона № 1

Обозначение характерных точек границ	Координаты, м				Метод определения координат	Формулы, примененные для расчета средней квадратической погрешности определения координат характерных точек границ (Mt), с подставленными в такие формулы значениями и итоговые (вычисленные) значения Mt, м	Описание закрепления точки
	содержатся в Едином государственном реестре недвижимости		определены в результате выполнения комплексных кадастровых работ				
	X	Y	X	Y			
1	2	3	4	5	6	7	8
141	—	—	658 338,98	1 324 314,01	Метод спутниковых геодезических измерений (определений)	0,10	нет закрепления
н139	—	—	658 339,20	1 324 333,95		$\sqrt{(0,07^2 + 0,07^2)} = 0,10$	
н158	—	—	658 314,21	1 324 334,22			
159	—	—	658 313,99	1 324 314,21			
141	—	—	658 338,98	1 324 314,01		0,10	

2. Сведения о частях границ уточняемого земельного участка с кадастровым номером 23:42:0708003:155 :

Обозначение части границ		Горизонтальное проложение (S), м	Описание прохождения части границ	Сведения о согласовании местоположения границ (согласовано/спорное)
от т.	до т.			
1	2	3	4	5
141	н139	19,94	—	согласовано
н139	н158	24,99		
н158	159	20,01		
159	141	24,99		

3. Сведения о характеристиках уточняемого земельного участка с кадастровым номером 23:42:0708003:155 :

№ п/п	Наименование характеристики земельного участка	Значение характеристики
1	2	3

1	2	3
1.	Адрес земельного участка	—
1.1.	Сведения о местоположении земельного участка (при отсутствии адреса) в структурированном в соответствии с федеральной информационной адресной системой виде	Российская Федерация, Краснодарский край, Ейский р-н, Ейск г
1.2.	Дополнительные сведения о местоположении земельного участка	с/т Заря, участок 150
2.	Площадь земельного участка ± величина погрешности определения (вычисления) площади ($P \pm \Delta P$), м ²	499 ± 8,00
3.	Формула, примененная для вычисления предельной погрешности определения площади земельного участка, с подставленными значениями и итоговые (вычисленные) значения	$3,5 * 0,10 * \sqrt{(499,00)} = 8$
4.	Площадь земельного участка согласно сведениям Единого государственного реестра недвижимости (Ркад), м ²	500,00
5.	Оценка расхождения Р и Ркад ($P - P_{кад}$), м ²	1
6.	Предельный минимальный и максимальный размеры земельного участка (Рмин и Рмакс), м ²	Рмин = 300 Рмакс = 1 500
7.	Вид (виды) разрешенного использования	Земельные участки садоводческих товариществ
7.1.	Дополнительные сведения об использовании земельного участка	—
8.	Кадастровый или иной государственный учетный номер (инвентарный) здания, сооружения, объекта незавершенного строительства, расположенного на земельном участке	—
9.	Сведения о земельных участках (землях общего пользования, территории общего пользования), посредством которых обеспечивается доступ	—
10.	Иные сведения	—
4. Пояснения к сведениям об уточняемом земельном участке с кадастровым номером 23:42:0708003:155 :		
1.	—	

1. Сведения о характерных точках границ уточняемого земельного участка с кадастровым номером 23:42:0708003:157 :
 Система координат МСК-23, зона 1 Зона № 1

Обозначение характерных точек границ	Координаты, м				Метод определения координат	Формулы, примененные для расчета средней квадратической погрешности определения координат характерных точек границ (Mt), с подставленными в такие формулы значениями и итоговые (вычисленные) значения Mt, м	Описание закрепления точки
	содержатся в Едином государственном реестре недвижимости		определены в результате выполнения комплексных кадастровых работ				
	X	Y	X	Y			
1	2	3	4	5	6	7	8
162	658 313,46	1 324 274,20	658 313,46	1 324 274,20	Метод спутниковых геодезических измерений (определений)	0,10	нет закрепления
161	658 338,46	1 324 274,01	658 338,46	1 324 274,01			Временный межевой знак
678	658 338,72	1 324 294,01	658 338,72	1 324 294,01			—
682	658 313,72	1 324 294,21	658 313,72	1 324 294,21			
162	658 313,46	1 324 274,20	658 313,46	1 324 274,20			нет закрепления

2. Сведения о частях границ уточняемого земельного участка с кадастровым номером 23:42:0708003:157 :

Обозначение части границ		Горизонтальное проложение (S), м	Описание прохождения части границ	Сведения о согласовании местоположения границ (согласовано/спорное)
от т.	до т.			
1	2	3	4	5
162	161	25,00	—	согласовано
161	678	20,00		
678	682	25,00		
682	162	20,01		

3. Сведения о характеристиках уточняемого земельного участка с кадастровым номером 23:42:0708003:157 :

№ п/п	Наименование характеристики земельного участка	Значение характеристики
1	2	3

1	2	3
1.	Адрес земельного участка	—
1.1.	Сведения о местоположении земельного участка (при отсутствии адреса) в структурированном в соответствии с федеральной информационной адресной системой виде	Российская Федерация, Краснодарский край, Ейский р-н, Ейск г
1.2.	Дополнительные сведения о местоположении земельного участка	с/т Заря, участок 152
2.	Площадь земельного участка ± величина погрешности определения (вычисления) площади ($P \pm \Delta P$), м ²	500 ± 8,00
3.	Формула, примененная для вычисления предельной погрешности определения площади земельного участка, с подставленными значениями и итоговые (вычисленные) значения	$3,5 * 0,10 * \sqrt{(500,00)} = 8$
4.	Площадь земельного участка согласно сведениям Единого государственного реестра недвижимости (Ркад), м ²	500,00
5.	Оценка расхождения Р и Ркад ($P - P_{кад}$), м ²	0
6.	Предельный минимальный и максимальный размеры земельного участка (Рмин и Рмакс), м ²	Рмин = 300 Рмакс = 1 500
7.	Вид (виды) разрешенного использования	Земельные участки садоводческих товариществ
7.1.	Дополнительные сведения об использовании земельного участка	—
8.	Кадастровый или иной государственный учетный номер (инвентарный) здания, сооружения, объекта незавершенного строительства, расположенного на земельном участке	—
9.	Сведения о земельных участках (землях общего пользования, территории общего пользования), посредством которых обеспечивается доступ	—
10.	Иные сведения	—
4. Пояснения к сведениям об уточняемом земельном участке с кадастровым номером 23:42:0708003:157 :		
1.	—	—

1. Сведения о характерных точках границ уточняемого земельного участка с кадастровым номером 23:42:0708003:158 :
 Система координат МСК-23, зона 1 Зона № 1

Обозначение характерных точек границ	Координаты, м				Метод определения координат	Формулы, примененные для расчета средней квадратической погрешности определения координат характерных точек границ (Mt), с подставленными в такие формулы значениями и итоговые (вычисленные) значения Mt, м	Описание закрепления точки
	содержатся в Едином государственном реестре недвижимости		определены в результате выполнения комплексных кадастровых работ				
	X	Y	X	Y			
1	2	3	4	5	6	7	8
160	—	—	658 338,20	1 324 254,08	Метод спутниковых геодезических измерений (определений)	0,10 $\sqrt{(0,07^2 + 0,07^2)} = 0,10$ 0,10	нет закрепления
161	—	—	658 338,46	1 324 274,01			
162	—	—	658 313,46	1 324 274,20			
н163	—	—	658 313,12	1 324 254,25			
160	—	—	658 338,20	1 324 254,08			

2. Сведения о частях границ уточняемого земельного участка с кадастровым номером 23:42:0708003:158 :

Обозначение части границ		Горизонтальное проложение (S), м	Описание прохождения части границ	Сведения о согласовании местоположения границ (согласовано/спорное)
от т.	до т.			
1	2	3	4	5
160	161	19,93	—	согласовано
161	162	25,00		
162	н163	19,95		
н163	160	25,08		

3. Сведения о характеристиках уточняемого земельного участка с кадастровым номером 23:42:0708003:158 :

№ п/п	Наименование характеристики земельного участка	Значение характеристики
1	2	3

1	2	3
1.	Адрес земельного участка	—
1.1.	Сведения о местоположении земельного участка (при отсутствии адреса) в структурированном в соответствии с федеральной информационной адресной системой виде	Российская Федерация, Краснодарский край, Ейский р-н, Ейск г
1.2.	Дополнительные сведения о местоположении земельного участка	с/т Заря, участок 153
2.	Площадь земельного участка ± величина погрешности определения (вычисления) площади ($P \pm \Delta P$), м ²	499 ± 8,00
3.	Формула, примененная для вычисления предельной погрешности определения площади земельного участка, с подставленными значениями и итоговые (вычисленные) значения	$3,5 * 0,10 * \sqrt{(499,00)} = 8$
4.	Площадь земельного участка согласно сведениям Единого государственного реестра недвижимости (Ркад), м ²	500,00
5.	Оценка расхождения Р и Ркад ($P - P_{кад}$), м ²	1
6.	Предельный минимальный и максимальный размеры земельного участка (Рмин и Рмакс), м ²	Рмин = 300 Рмакс = 1 500
7.	Вид (виды) разрешенного использования	Земельные участки садоводческих товариществ
7.1.	Дополнительные сведения об использовании земельного участка	—
8.	Кадастровый или иной государственный учетный номер (инвентарный) здания, сооружения, объекта незавершенного строительства, расположенного на земельном участке	—
9.	Сведения о земельных участках (землях общего пользования, территории общего пользования), посредством которых обеспечивается доступ	—
10.	Иные сведения	—
4. Пояснения к сведениям об уточняемом земельном участке с кадастровым номером		23:42:0708003:158
1.	—	

1. Сведения о характерных точках границ уточняемого земельного участка с кадастровым номером 23:42:0708003:159 :
 Система координат МСК-23, зона 1 Зона № 1

Обозначение характерных точек границ	Координаты, м				Метод определения координат	Формулы, примененные для расчета средней квадратической погрешности определения координат характерных точек границ (Mt), с подставленными в такие формулы значениями и итоговые (вычисленные) значения Mt, м	Описание закрепления точки
	содержатся в Едином государственном реестре недвижимости		определены в результате выполнения комплексных кадастровых работ				
	X	Y	X	Y			
1	2	3	4	5	6	7	8
164	—	—	658 337,99	1 324 233,61	Метод спутниковых геодезических измерений (определений)	0,10	нет закрепления
160	—	—	658 338,20	1 324 254,08		$\sqrt{(0,07^2 + 0,07^2)} = 0,10$	
н163	—	—	658 313,12	1 324 254,25		0,10	
165	—	—	658 312,99	1 324 234,09			
164	—	—	658 337,99	1 324 233,61			

2. Сведения о частях границ уточняемого земельного участка с кадастровым номером 23:42:0708003:159 :

Обозначение части границ		Горизонтальное проложение (S), м	Описание прохождения части границ	Сведения о согласовании местоположения границ (согласовано/спорное)
от т.	до т.			
1	2	3	4	5
164	160	20,47	—	согласовано
160	н163	25,08		
н163	165	20,16		
165	164	25,00		

3. Сведения о характеристиках уточняемого земельного участка с кадастровым номером 23:42:0708003:159 :

№ п/п	Наименование характеристики земельного участка	Значение характеристики
1	2	3

1	2	3
1.	Адрес земельного участка	—
1.1.	Сведения о местоположении земельного участка (при отсутствии адреса) в структурированном в соответствии с федеральной информационной адресной системой виде	Российская Федерация, Краснодарский край, Ейский р-н, Ейск г
1.2.	Дополнительные сведения о местоположении земельного участка	с/т Заря, участок 154
2.	Площадь земельного участка ± величина погрешности определения (вычисления) площади ($P \pm \Delta P$), м ²	509 ± 8,00
3.	Формула, примененная для вычисления предельной погрешности определения площади земельного участка, с подставленными значениями и итоговые (вычисленные) значения	$3,5 * 0,10 * \sqrt{(509,00)} = 8$
4.	Площадь земельного участка согласно сведениям Единого государственного реестра недвижимости (Ркад), м ²	500,00
5.	Оценка расхождения Р и Ркад ($P - P_{кад}$), м ²	9
6.	Предельный минимальный и максимальный размеры земельного участка (Рмин и Рмакс), м ²	Рмин = 300 Рмакс = 1 500
7.	Вид (виды) разрешенного использования	Для садоводства
7.1.	Дополнительные сведения об использовании земельного участка	—
8.	Кадастровый или иной государственный учетный номер (инвентарный) здания, сооружения, объекта незавершенного строительства, расположенного на земельном участке	23:42:0708003:684
9.	Сведения о земельных участках (землях общего пользования, территории общего пользования), посредством которых обеспечивается доступ	—
10.	Иные сведения	—
4. Пояснения к сведениям об уточняемом земельном участке с кадастровым номером		23:42:0708003:159 :
1.	—	—

1. Сведения о характерных точках границ уточняемого земельного участка с кадастровым номером 23:42:0708003:161 :
 Система координат МСК-23, зона 1 Зона № 1

Обозначение характерных точек границ	Координаты, м				Метод определения координат	Формулы, примененные для расчета средней квадратической погрешности определения координат характерных точек границ (Mt), с подставленными в такие формулы значениями и итоговые (вычисленные) значения Mt, м	Описание закрепления точки
	содержатся в Едином государственном реестре недвижимости		определены в результате выполнения комплексных кадастровых работ				
	X	Y	X	Y			
1	2	3	4	5	6	7	8
н166	—	—	658 337,50	1 324 193,94	Метод спутниковых геодезических измерений (определений)	$\sqrt{(0,07^2 + 0,07^2)} = 0,10$	нет закрепления
167	—	—	658 337,61	1 324 213,61		0,10	
168	—	—	658 312,61	1 324 214,09			
н169	—	—	658 311,98	1 324 194,08			
н166	—	—	658 337,50	1 324 193,94		$\sqrt{(0,07^2 + 0,07^2)} = 0,10$	

2. Сведения о частях границ уточняемого земельного участка с кадастровым номером 23:42:0708003:161 :

Обозначение части границ		Горизонтальное проложение (S), м	Описание прохождения части границ	Сведения о согласовании местоположения границ (согласовано/спорное)
от т.	до т.			
1	2	3	4	5
н166	167	19,67	—	согласовано
167	168	25,00		
168	н169	20,02		
н169	н166	25,52		

3. Сведения о характеристиках уточняемого земельного участка с кадастровым номером 23:42:0708003:161 :

№ п/п	Наименование характеристики земельного участка	Значение характеристики
1	2	3

1	2	3
1.	Адрес земельного участка	—
1.1.	Сведения о местоположении земельного участка (при отсутствии адреса) в структурированном в соответствии с федеральной информационной адресной системой виде	Российская Федерация, Краснодарский край, Ейский р-н, Ейск г
1.2.	Дополнительные сведения о местоположении земельного участка	с/т Заря, участок 156
2.	Площадь земельного участка ± величина погрешности определения (вычисления) площади ($P \pm \Delta P$), м ²	501 ± 8,00
3.	Формула, примененная для вычисления предельной погрешности определения площади земельного участка, с подставленными значениями и итоговые (вычисленные) значения	$3,5 * 0,10 * \sqrt{(501,00)} = 8$
4.	Площадь земельного участка согласно сведениям Единого государственного реестра недвижимости (Ркад), м ²	500,00
5.	Оценка расхождения Р и Ркад (Р - Ркад), м ²	1
6.	Предельный минимальный и максимальный размеры земельного участка (Рмин и Рмакс), м ²	Рмин = 300 Рмакс = 1 500
7.	Вид (виды) разрешенного использования	Земельные участки садоводческих товариществ
7.1.	Дополнительные сведения об использовании земельного участка	—
8.	Кадастровый или иной государственный учетный номер (инвентарный) здания, сооружения, объекта незавершенного строительства, расположенного на земельном участке	—
9.	Сведения о земельных участках (землях общего пользования, территории общего пользования), посредством которых обеспечивается доступ	—
10.	Иные сведения	—
4. Пояснения к сведениям об уточняемом земельном участке с кадастровым номером <u>23:42:0708003:161</u> :		
1.	—	—

1. Сведения о характерных точках границ уточняемого земельного участка с кадастровым номером 23:42:0708003:162 :
 Система координат МСК-23, зона 1 Зона № 1

Обозначение характерных точек границ	Координаты, м				Метод определения координат	Формулы, примененные для расчета средней квадратической погрешности определения координат характерных точек границ (Mt), с подставленными в такие формулы значениями и итоговые (вычисленные) значения Mt, м	Описание закрепления точки
	содержатся в Едином государственном реестре недвижимости		определены в результате выполнения комплексных кадастровых работ				
	X	Y	X	Y			
1	2	3	4	5	6	7	8
н166	—	—	658 337,50	1 324 193,94	Метод спутниковых геодезических измерений (определений)	$\sqrt{(0,07^2 + 0,07^2)} = 0,10$	нет закрепления
167	—	—	658 337,61	1 324 213,61		0,10	
168	—	—	658 312,61	1 324 214,09			
н169	—	—	658 311,98	1 324 194,08			
н166	—	—	658 337,50	1 324 193,94		$\sqrt{(0,07^2 + 0,07^2)} = 0,10$	

2. Сведения о частях границ уточняемого земельного участка с кадастровым номером 23:42:0708003:162 :

Обозначение части границ		Горизонтальное проложение (S), м	Описание прохождения части границ	Сведения о согласовании местоположения границ (согласовано/спорное)
от т.	до т.			
1	2	3	4	5
н166	167	19,67	—	согласовано
167	168	25,00		
168	н169	20,02		
н169	н166	25,52		

3. Сведения о характеристиках уточняемого земельного участка с кадастровым номером 23:42:0708003:162 :

№ п/п	Наименование характеристики земельного участка	Значение характеристики
1	2	3

1	2	3
1.	Адрес земельного участка	—
1.1.	Сведения о местоположении земельного участка (при отсутствии адреса) в структурированном в соответствии с федеральной информационной адресной системой виде	Российская Федерация, Краснодарский край, Ейский р-н, Ейск г
1.2.	Дополнительные сведения о местоположении земельного участка	с/т Заря, участок 157
2.	Площадь земельного участка ± величина погрешности определения (вычисления) площади ($P \pm \Delta P$), м ²	501 ± 8,00
3.	Формула, примененная для вычисления предельной погрешности определения площади земельного участка, с подставленными значениями и итоговые (вычисленные) значения	$3,5 * 0,10 * \sqrt{(501,00)} = 8$
4.	Площадь земельного участка согласно сведениям Единого государственного реестра недвижимости (Ркад), м ²	500,00
5.	Оценка расхождения Р и Ркад ($P - P_{кад}$), м ²	1
6.	Предельный минимальный и максимальный размеры земельного участка (Рмин и Рмакс), м ²	Рмин = 300 Рмакс = 1 500
7.	Вид (виды) разрешенного использования	Земельные участки садоводческих товариществ
7.1.	Дополнительные сведения об использовании земельного участка	—
8.	Кадастровый или иной государственный учетный номер (инвентарный) здания, сооружения, объекта незавершенного строительства, расположенного на земельном участке	—
9.	Сведения о земельных участках (землях общего пользования, территории общего пользования), посредством которых обеспечивается доступ	—
10.	Иные сведения	—
4. Пояснения к сведениям об уточняемом земельном участке с кадастровым номером 23:42:0708003:162 :		
1.	—	

1. Сведения о характерных точках границ уточняемого земельного участка с кадастровым номером 23:42:0708003:163 :
 Система координат МСК-23, зона 1 Зона № 1

Обозначение характерных точек границ	Координаты, м				Метод определения координат	Формулы, примененные для расчета средней квадратической погрешности определения координат характерных точек границ (Mt), с подставленными в такие формулы значениями и итоговые (вычисленные) значения Mt, м	Описание закрепления точки
	содержатся в Едином государственном реестре недвижимости		определены в результате выполнения комплексных кадастровых работ				
	X	Y	X	Y			
1	2	3	4	5	6	7	8
144	—	—	658 336,68	1 324 153,89	Метод спутниковых геодезических измерений (определений)	0,10	нет закрепления
н170	—	—	658 337,00	1 324 173,62		$\sqrt{(0,07^2 + 0,07^2)} = 0,10$	
н171	—	—	658 311,76	1 324 174,18			
172	—	—	658 311,55	1 324 154,02			
144	—	—	658 336,68	1 324 153,89		0,10	

2. Сведения о частях границ уточняемого земельного участка с кадастровым номером 23:42:0708003:163 :

Обозначение части границ		Горизонтальное проложение (S), м	Описание прохождения части границ	Сведения о согласовании местоположения границ (согласовано/спорное)
от т.	до т.			
1	2	3	4	5
144	н170	19,73	—	согласовано
н170	н171	25,25		
н171	172	20,16		
172	144	25,13		

3. Сведения о характеристиках уточняемого земельного участка с кадастровым номером 23:42:0708003:163 :

№ п/п	Наименование характеристики земельного участка	Значение характеристики
1	2	3

1	2	3
1.	Адрес земельного участка	—
1.1.	Сведения о местоположении земельного участка (при отсутствии адреса) в структурированном в соответствии с федеральной информационной адресной системой виде	Российская Федерация, Краснодарский край, Ейский р-н, Ейск г
1.2.	Дополнительные сведения о местоположении земельного участка	с/т Заря, участок 158
2.	Площадь земельного участка ± величина погрешности определения (вычисления) площади ($P \pm \Delta P$), м ²	502 ± 8,00
3.	Формула, примененная для вычисления предельной погрешности определения площади земельного участка, с подставленными значениями и итоговые (вычисленные) значения	$3,5 * 0,10 * \sqrt{(502,00)} = 8$
4.	Площадь земельного участка согласно сведениям Единого государственного реестра недвижимости (Ркад), м ²	500,00
5.	Оценка расхождения Р и Ркад (Р - Ркад), м ²	2
6.	Предельный минимальный и максимальный размеры земельного участка (Рмин и Рмакс), м ²	Рмин = 300 Рмакс = 1 500
7.	Вид (виды) разрешенного использования	Земельные участки садоводческих товариществ
7.1.	Дополнительные сведения об использовании земельного участка	—
8.	Кадастровый или иной государственный учетный номер (инвентарный) здания, сооружения, объекта незавершенного строительства, расположенного на земельном участке	—
9.	Сведения о земельных участках (землях общего пользования, территории общего пользования), посредством которых обеспечивается доступ	—
10.	Иные сведения	—
4. Пояснения к сведениям об уточняемом земельном участке с кадастровым номером		23:42:0708003:163
1.	—	

1. Сведения о характерных точках границ уточняемого земельного участка с кадастровым номером 23:42:0708003:165 :
 Система координат МСК-23, зона 1 Зона № 1

Обозначение характерных точек границ	Координаты, м				Метод определения координат	Формулы, примененные для расчета средней квадратической погрешности определения координат характерных точек границ (Mt), с подставленными в такие формулы значениями и итоговые (вычисленные) значения Mt, м	Описание закрепления точки
	содержатся в Едином государственном реестре недвижимости		определены в результате выполнения комплексных кадастровых работ				
	X	Y	X	Y			
1	2	3	4	5	6	7	8
н147	—	—	658 336,06	1 324 114,09	Метод спутниковых геодезических измерений (определений)	$\sqrt{(0,07^2 + 0,07^2)} = 0,10$	нет закрепления
145	—	—	658 336,28	1 324 133,85		0,10	
173	—	—	658 311,31	1 324 134,15			
н174	—	—	658 311,19	1 324 114,21			
н147	—	—	658 336,06	1 324 114,09		$\sqrt{(0,07^2 + 0,07^2)} = 0,10$	

2. Сведения о частях границ уточняемого земельного участка с кадастровым номером 23:42:0708003:165 :

Обозначение части границ		Горизонтальное проложение (S), м	Описание прохождения части границ	Сведения о согласовании местоположения границ (согласовано/спорное)
от т.	до т.			
1	2	3	4	5
н147	145	19,76	—	согласовано
145	173	24,97		
173	н174	19,94		
н174	н147	24,87		

3. Сведения о характеристиках уточняемого земельного участка с кадастровым номером 23:42:0708003:165 :

№ п/п	Наименование характеристики земельного участка	Значение характеристики
1	2	3

1	2	3
1.	Адрес земельного участка	—
1.1.	Сведения о местоположении земельного участка (при отсутствии адреса) в структурированном в соответствии с федеральной информационной адресной системой виде	Российская Федерация, Краснодарский край, Ейский р-н, Ейск г
1.2.	Дополнительные сведения о местоположении земельного участка	с/т Заря, участок 160
2.	Площадь земельного участка ± величина погрешности определения (вычисления) площади ($P \pm \Delta P$), м ²	495 ± 8,00
3.	Формула, примененная для вычисления предельной погрешности определения площади земельного участка, с подставленными значениями и итоговые (вычисленные) значения	$3,5 * 0,10 * \sqrt{(495,00)} = 8$
4.	Площадь земельного участка согласно сведениям Единого государственного реестра недвижимости (Ркад), м ²	500,00
5.	Оценка расхождения Р и Ркад (Р - Ркад), м ²	5
6.	Предельный минимальный и максимальный размеры земельного участка (Рмин и Рмакс), м ²	Рмин = 300 Рмакс = 1 500
7.	Вид (виды) разрешенного использования	Земельные участки садоводческих товариществ
7.1.	Дополнительные сведения об использовании земельного участка	—
8.	Кадастровый или иной государственный учетный номер (инвентарный) здания, сооружения, объекта незавершенного строительства, расположенного на земельном участке	—
9.	Сведения о земельных участках (землях общего пользования, территории общего пользования), посредством которых обеспечивается доступ	—
10.	Иные сведения	—
4. Пояснения к сведениям об уточняемом земельном участке с кадастровым номером <u>23:42:0708003:165</u> :		
1.	—	—

1. Сведения о характерных точках границ уточняемого земельного участка с кадастровым номером 23:42:0708003:166 :
 Система координат МСК-23, зона 1 Зона № 1

Обозначение характерных точек границ	Координаты, м				Метод определения координат	Формулы, примененные для расчета средней квадратической погрешности определения координат характерных точек границ (Mt), с подставленными в такие формулы значениями и итоговые (вычисленные) значения Mt, м	Описание закрепления точки
	содержатся в Едином государственном реестре недвижимости		определены в результате выполнения комплексных кадастровых работ				
	X	Y	X	Y			
1	2	3	4	5	6	7	8
н149	—	—	658 335,85	1 324 093,99	Метод спутниковых геодезических измерений (определений)	$\sqrt{(0,07^2 + 0,07^2)} = 0,10$	нет закрепления
н147	—	—	658 336,06	1 324 114,09			
н174	—	—	658 311,19	1 324 114,21			
н175	—	—	658 310,86	1 324 094,11			
н149	—	—	658 335,85	1 324 093,99			

2. Сведения о частях границ уточняемого земельного участка с кадастровым номером 23:42:0708003:166 :

Обозначение части границ		Горизонтальное проложение (S), м	Описание прохождения части границ	Сведения о согласовании местоположения границ (согласовано/спорное)
от т.	до т.			
1	2	3	4	5
н149	н147	20,10	—	согласовано
н147	н174	24,87		
н174	н175	20,10		
н175	н149	24,99		

3. Сведения о характеристиках уточняемого земельного участка с кадастровым номером 23:42:0708003:166 :

№ п/п	Наименование характеристики земельного участка	Значение характеристики
1	2	3

1	2	3
1.	Адрес земельного участка	—
1.1.	Сведения о местоположении земельного участка (при отсутствии адреса) в структурированном в соответствии с федеральной информационной адресной системой виде	Российская Федерация, Краснодарский край, Ейский р-н, Ейск г
1.2.	Дополнительные сведения о местоположении земельного участка	с/т Заря, участок 161
2.	Площадь земельного участка ± величина погрешности определения (вычисления) площади ($P \pm \Delta P$), м ²	501 ± 8,00
3.	Формула, примененная для вычисления предельной погрешности определения площади земельного участка, с подставленными значениями и итоговые (вычисленные) значения	$3,5 * 0,10 * \sqrt{(501,00)} = 8$
4.	Площадь земельного участка согласно сведениям Единого государственного реестра недвижимости (Ркад), м ²	500,00
5.	Оценка расхождения Р и Ркад (Р - Ркад), м ²	1
6.	Предельный минимальный и максимальный размеры земельного участка (Рмин и Рмакс), м ²	Рмин = 300 Рмакс = 1 500
7.	Вид (виды) разрешенного использования	Земельные участки садоводческих товариществ
7.1.	Дополнительные сведения об использовании земельного участка	—
8.	Кадастровый или иной государственный учетный номер (инвентарный) здания, сооружения, объекта незавершенного строительства, расположенного на земельном участке	—
9.	Сведения о земельных участках (землях общего пользования, территории общего пользования), посредством которых обеспечивается доступ	—
10.	Иные сведения	—
4. Пояснения к сведениям об уточняемом земельном участке с кадастровым номером <u>23:42:0708003:166</u> :		
1.	—	—

1. Сведения о характерных точках границ уточняемого земельного участка с кадастровым номером 23:42:0708003:167 :
 Система координат МСК-23, зона 1 Зона № 1

Обозначение характерных точек границ	Координаты, м				Метод определения координат	Формулы, примененные для расчета средней квадратической погрешности определения координат характерных точек границ (Mt), с подставленными в такие формулы значениями и итоговые (вычисленные) значения Mt, м	Описание закрепления точки
	содержатся в Едином государственном реестре недвижимости		определены в результате выполнения комплексных кадастровых работ				
	X	Y	X	Y			
1	2	3	4	5	6	7	8
151	—	—	658 335,64	1 324 073,91	Метод спутниковых геодезических измерений (определений)	0,10	нет закрепления
н149	—	—	658 335,85	1 324 093,99		$\sqrt{(0,07^2 + 0,07^2)} = 0,10$	
н175	—	—	658 310,86	1 324 094,11			
176	—	—	658 310,65	1 324 074,40			
151	—	—	658 335,64	1 324 073,91		0,10	

2. Сведения о частях границ уточняемого земельного участка с кадастровым номером 23:42:0708003:167 :

Обозначение части границ		Горизонтальное проложение (S), м	Описание прохождения части границ	Сведения о согласовании местоположения границ (согласовано/спорное)
от т.	до т.			
1	2	3	4	5
151	н149	20,08	—	согласовано
н149	н175	24,99		
н175	176	19,71		
176	151	24,99		

3. Сведения о характеристиках уточняемого земельного участка с кадастровым номером 23:42:0708003:167 :

№ п/п	Наименование характеристики земельного участка	Значение характеристики
1	2	3

1	2	3
1.	Адрес земельного участка	—
1.1.	Сведения о местоположении земельного участка (при отсутствии адреса) в структурированном в соответствии с федеральной информационной адресной системой виде	Российская Федерация, Краснодарский край, Ейский р-н, Ейск г
1.2.	Дополнительные сведения о местоположении земельного участка	с/т Заря, участок 162
2.	Площадь земельного участка ± величина погрешности определения (вычисления) площади ($P \pm \Delta P$), м ²	497 ± 8,00
3.	Формула, примененная для вычисления предельной погрешности определения площади земельного участка, с подставленными значениями и итоговые (вычисленные) значения	$3,5 * 0,10 * \sqrt{(497,00)} = 8$
4.	Площадь земельного участка согласно сведениям Единого государственного реестра недвижимости (Ркад), м ²	500,00
5.	Оценка расхождения Р и Ркад ($P - P_{кад}$), м ²	3
6.	Предельный минимальный и максимальный размеры земельного участка (Рмин и Рмакс), м ²	Рмин = 300 Рмакс = 1 500
7.	Вид (виды) разрешенного использования	Земельные участки садоводческих товариществ
7.1.	Дополнительные сведения об использовании земельного участка	—
8.	Кадастровый или иной государственный учетный номер (инвентарный) здания, сооружения, объекта незавершенного строительства, расположенного на земельном участке	—
9.	Сведения о земельных участках (землях общего пользования, территории общего пользования), посредством которых обеспечивается доступ	—
10.	Иные сведения	—
4. Пояснения к сведениям об уточняемом земельном участке с кадастровым номером <u>23:42:0708003:167</u> :		
1.	—	—

1. Сведения о характерных точках границ уточняемого земельного участка с кадастровым номером 23:42:0708003:169 :
 Система координат МСК-23, зона 1 Зона № 1

Обозначение характерных точек границ	Координаты, м				Метод определения координат	Формулы, примененные для расчета средней квадратической погрешности определения координат характерных точек границ (Mt), с подставленными в такие формулы значениями и итоговые (вычисленные) значения Mt, м	Описание закрепления точки
	содержатся в Едином государственном реестре недвижимости		определены в результате выполнения комплексных кадастровых работ				
	X	Y	X	Y			
1	2	3	4	5	6	7	8
154	—	—	658 335,40	1 324 034,09	Метод спутниковых геодезических измерений (определений)	0,10 $\sqrt{(0,07^2 + 0,07^2)} = 0,10$ 0,10	нет закрепления
177	—	—	658 335,61	1 324 053,91			
178	—	—	658 310,61	1 324 054,40			
н179	—	—	658 310,35	1 324 034,56			
154	—	—	658 335,40	1 324 034,09			

2. Сведения о частях границ уточняемого земельного участка с кадастровым номером 23:42:0708003:169 :

Обозначение части границ		Горизонтальное проложение (S), м	Описание прохождения части границ	Сведения о согласовании местоположения границ (согласовано/спорное)
от т.	до т.			
1	2	3	4	5
154	177	19,82	—	согласовано
177	178	25,00		
178	н179	19,84		
н179	154	25,05		

3. Сведения о характеристиках уточняемого земельного участка с кадастровым номером 23:42:0708003:169 :

№ п/п	Наименование характеристики земельного участка	Значение характеристики
1	2	3

1	2	3
1.	Адрес земельного участка	—
1.1.	Сведения о местоположении земельного участка (при отсутствии адреса) в структурированном в соответствии с федеральной информационной адресной системой виде	Российская Федерация, Краснодарский край, Ейский р-н, Ейск г
1.2.	Дополнительные сведения о местоположении земельного участка	с/т Заря, участок 164
2.	Площадь земельного участка ± величина погрешности определения (вычисления) площади ($P \pm \Delta P$), м ²	496 ± 8,00
3.	Формула, примененная для вычисления предельной погрешности определения площади земельного участка, с подставленными значениями и итоговые (вычисленные) значения	$3,5 * 0,10 * \sqrt{(496,00)} = 8$
4.	Площадь земельного участка согласно сведениям Единого государственного реестра недвижимости (Ркад), м ²	500,00
5.	Оценка расхождения Р и Ркад ($P - P_{кад}$), м ²	4
6.	Предельный минимальный и максимальный размеры земельного участка (Рмин и Рмакс), м ²	Рмин = 300 Рмакс = 1 500
7.	Вид (виды) разрешенного использования	Земельные участки садоводческих товариществ
7.1.	Дополнительные сведения об использовании земельного участка	—
8.	Кадастровый или иной государственный учетный номер (инвентарный) здания, сооружения, объекта незавершенного строительства, расположенного на земельном участке	—
9.	Сведения о земельных участках (землях общего пользования, территории общего пользования), посредством которых обеспечивается доступ	—
10.	Иные сведения	—
4. Пояснения к сведениям об уточняемом земельном участке с кадастровым номером <u>23:42:0708003:169</u> :		
1.	—	—

1. Сведения о характерных точках границ уточняемого земельного участка с кадастровым номером 23:42:0708003:170 :
 Система координат МСК-23, зона 1 Зона № 1

Обозначение характерных точек границ	Координаты, м				Метод определения координат	Формулы, примененные для расчета средней квадратической погрешности определения координат характерных точек границ (Mt), с подставленными в такие формулы значениями и итоговые (вычисленные) значения Mt, м	Описание закрепления точки
	содержатся в Едином государственном реестре недвижимости		определены в результате выполнения комплексных кадастровых работ				
	X	Y	X	Y			
1	2	3	4	5	6	7	8
155	—	—	658 335,04	1 324 013,88	Метод спутниковых геодезических измерений (определений)	0,10	нет закрепления
154	—	—	658 335,40	1 324 034,09		$\sqrt{(0,07^2 + 0,07^2)} = 0,10$	
н179	—	—	658 310,35	1 324 034,56			
н180	—	—	658 310,11	1 324 014,23			
155	—	—	658 335,04	1 324 013,88		0,10	

2. Сведения о частях границ уточняемого земельного участка с кадастровым номером 23:42:0708003:170 :

Обозначение части границ		Горизонтальное проложение (S), м	Описание прохождения части границ	Сведения о согласовании местоположения границ (согласовано/спорное)
от т.	до т.			
1	2	3	4	5
155	154	20,21	—	согласовано
154	н179	25,05		
н179	н180	20,33		
н180	155	24,93		

3. Сведения о характеристиках уточняемого земельного участка с кадастровым номером 23:42:0708003:170 :

№ п/п	Наименование характеристики земельного участка	Значение характеристики
1	2	3

1	2	3
1.	Адрес земельного участка	—
1.1.	Сведения о местоположении земельного участка (при отсутствии адреса) в структурированном в соответствии с федеральной информационной адресной системой виде	Российская Федерация, Краснодарский край, Ейский р-н, Ейск г
1.2.	Дополнительные сведения о местоположении земельного участка	с/т Заря, участок 165
2.	Площадь земельного участка ± величина погрешности определения (вычисления) площади ($P \pm \Delta P$), м ²	507 ± 8,00
3.	Формула, примененная для вычисления предельной погрешности определения площади земельного участка, с подставленными значениями и итоговые (вычисленные) значения	$3,5 * 0,10 * \sqrt{(507,00)} = 8$
4.	Площадь земельного участка согласно сведениям Единого государственного реестра недвижимости (Ркад), м ²	500,00
5.	Оценка расхождения Р и Ркад (Р - Ркад), м ²	7
6.	Предельный минимальный и максимальный размеры земельного участка (Рмин и Рмакс), м ²	Рмин = 300 Рмакс = 1 500
7.	Вид (виды) разрешенного использования	Земельные участки садоводческих товариществ
7.1.	Дополнительные сведения об использовании земельного участка	—
8.	Кадастровый или иной государственный учетный номер (инвентарный) здания, сооружения, объекта незавершенного строительства, расположенного на земельном участке	—
9.	Сведения о земельных участках (землях общего пользования, территории общего пользования), посредством которых обеспечивается доступ	—
10.	Иные сведения	—
4. Пояснения к сведениям об уточняемом земельном участке с кадастровым номером <u>23:42:0708003:170</u> :		
1.	—	—

1. Сведения о характерных точках границ уточняемого земельного участка с кадастровым номером 23:42:0708003:171 :
 Система координат МСК-23, зона 1 Зона № 1

Обозначение характерных точек границ	Координаты, м				Метод определения координат	Формулы, примененные для расчета средней квадратической погрешности определения координат характерных точек границ (Mt), с подставленными в такие формулы значениями и итоговые (вычисленные) значения Mt, м	Описание закрепления точки
	содержатся в Едином государственном реестре недвижимости		определены в результате выполнения комплексных кадастровых работ				
	X	Y	X	Y			
1	2	3	4	5	6	7	8
181	—	—	658 334,69	1 323 993,88	Метод спутниковых геодезических измерений (определений)	0,10	нет закрепления
155	—	—	658 335,04	1 324 013,88			
н180	—	—	658 310,11	1 324 014,23		$\sqrt{(0,07^2 + 0,07^2)} = 0,10$	
н182	—	—	658 309,79	1 323 994,50			
181	—	—	658 334,69	1 323 993,88		0,10	

2. Сведения о частях границ уточняемого земельного участка с кадастровым номером 23:42:0708003:171 :

Обозначение части границ		Горизонтальное проложение (S), м	Описание прохождения части границ	Сведения о согласовании местоположения границ (согласовано/спорное)
от т.	до т.			
1	2	3	4	5
181	155	20,00	—	согласовано
155	н180	24,93		
н180	н182	19,73		
н182	181	24,91		

3. Сведения о характеристиках уточняемого земельного участка с кадастровым номером 23:42:0708003:171 :

№ п/п	Наименование характеристики земельного участка	Значение характеристики
1	2	3

1	2	3
1.	Адрес земельного участка	—
1.1.	Сведения о местоположении земельного участка (при отсутствии адреса) в структурированном в соответствии с федеральной информационной адресной системой виде	Российская Федерация, Краснодарский край, Ейский р-н, Ейск г
1.2.	Дополнительные сведения о местоположении земельного участка	с/т Заря, участок 166
2.	Площадь земельного участка ± величина погрешности определения (вычисления) площади ($P \pm \Delta P$), м ²	495 ± 8,00
3.	Формула, примененная для вычисления предельной погрешности определения площади земельного участка, с подставленными значениями и итоговые (вычисленные) значения	$3,5 * 0,10 * \sqrt{(495,00)} = 8$
4.	Площадь земельного участка согласно сведениям Единого государственного реестра недвижимости (Ркад), м ²	500,00
5.	Оценка расхождения Р и Ркад ($P - P_{кад}$), м ²	5
6.	Предельный минимальный и максимальный размеры земельного участка (Рмин и Рмакс), м ²	Рмин = 300 Рмакс = 1 500
7.	Вид (виды) разрешенного использования	Земельные участки садоводческих товариществ
7.1.	Дополнительные сведения об использовании земельного участка	—
8.	Кадастровый или иной государственный учетный номер (инвентарный) здания, сооружения, объекта незавершенного строительства, расположенного на земельном участке	—
9.	Сведения о земельных участках (землях общего пользования, территории общего пользования), посредством которых обеспечивается доступ	—
10.	Иные сведения	—
4. Пояснения к сведениям об уточняемом земельном участке с кадастровым номером <u>23:42:0708003:171</u> :		
1.	—	—

1. Сведения о характерных точках границ уточняемого земельного участка с кадастровым номером 23:42:0708003:172 :
 Система координат МСК-23, зона 1 Зона № 1

Обозначение характерных точек границ	Координаты, м				Метод определения координат	Формулы, примененные для расчета средней квадратической погрешности определения координат характерных точек границ (Mt), с подставленными в такие формулы значениями и итоговые (вычисленные) значения Mt, м	Описание закрепления точки
	содержатся в Едином государственном реестре недвижимости		определены в результате выполнения комплексных кадастровых работ				
	X	Y	X	Y			
1	2	3	4	5	6	7	8
н183	—	—	658 334,53	1 323 974,05	Метод спутниковых геодезических измерений (определений)	$\sqrt{(0,07^2 + 0,07^2)} = 0,10$	нет закрепления
181	—	—	658 334,69	1 323 993,88		0,10	
н182	—	—	658 309,79	1 323 994,50		$\sqrt{(0,07^2 + 0,07^2)} = 0,10$	
н184	—	—	658 309,58	1 323 974,26			
н183	—	—	658 334,53	1 323 974,05			

2. Сведения о частях границ уточняемого земельного участка с кадастровым номером 23:42:0708003:172 :

Обозначение части границ		Горизонтальное проложение (S), м	Описание прохождения части границ	Сведения о согласовании местоположения границ (согласовано/спорное)
от т.	до т.			
1	2	3	4	5
н183	181	19,83	—	согласовано
181	н182	24,91		
н182	н184	20,24		
н184	н183	24,95		

3. Сведения о характеристиках уточняемого земельного участка с кадастровым номером 23:42:0708003:172 :

№ п/п	Наименование характеристики земельного участка	Значение характеристики
1	2	3

1	2	3
1.	Адрес земельного участка	—
1.1.	Сведения о местоположении земельного участка (при отсутствии адреса) в структурированном в соответствии с федеральной информационной адресной системой виде	Российская Федерация, Краснодарский край, Ейский р-н, Ейск г
1.2.	Дополнительные сведения о местоположении земельного участка	с/т Заря, участок 167
2.	Площадь земельного участка ± величина погрешности определения (вычисления) площади ($P \pm \Delta P$), м ²	499 ± 8,00
3.	Формула, примененная для вычисления предельной погрешности определения площади земельного участка, с подставленными значениями и итоговые (вычисленные) значения	$3,5 * 0,10 * \sqrt{(499,00)} = 8$
4.	Площадь земельного участка согласно сведениям Единого государственного реестра недвижимости (Ркад), м ²	500,00
5.	Оценка расхождения Р и Ркад ($P - P_{кад}$), м ²	1
6.	Предельный минимальный и максимальный размеры земельного участка (Рмин и Рмакс), м ²	Рмин = 300 Рмакс = 1 500
7.	Вид (виды) разрешенного использования	Земельные участки садоводческих товариществ
7.1.	Дополнительные сведения об использовании земельного участка	—
8.	Кадастровый или иной государственный учетный номер (инвентарный) здания, сооружения, объекта незавершенного строительства, расположенного на земельном участке	23:42:0708003:1141
9.	Сведения о земельных участках (землях общего пользования, территории общего пользования), посредством которых обеспечивается доступ	—
10.	Иные сведения	—
4. Пояснения к сведениям об уточняемом земельном участке с кадастровым номером 23:42:0708003:172 :		
1.	—	—

1. Сведения о характерных точках границ уточняемого земельного участка с кадастровым номером 23:42:0708003:173 :
 Система координат МСК-23, зона 1 Зона № 1

Обозначение характерных точек границ	Координаты, м				Метод определения координат	Формулы, примененные для расчета средней квадратической погрешности определения координат характерных точек границ (Mt), с подставленными в такие формулы значениями и итоговые (вычисленные) значения Mt, м	Описание закрепления точки
	содержатся в Едином государственном реестре недвижимости		определены в результате выполнения комплексных кадастровых работ				
	X	Y	X	Y			
1	2	3	4	5	6	7	8
н185	—	—	658 310,82	1 324 414,20	Метод спутниковых геодезических измерений (определений)	$\sqrt{(0,07^2 + 0,07^2)} = 0,10$	нет закрепления
н186	—	—	658 310,97	1 324 434,17			
н187	—	—	658 286,35	1 324 434,30			
н188	—	—	658 286,11	1 324 414,50			
н185	—	—	658 310,82	1 324 414,20			

2. Сведения о частях границ уточняемого земельного участка с кадастровым номером 23:42:0708003:173 :

Обозначение части границ		Горизонтальное проложение (S), м	Описание прохождения части границ	Сведения о согласовании местоположения границ (согласовано/спорное)
от т.	до т.			
1	2	3	4	5
н185	н186	19,97	—	согласовано
н186	н187	24,62		
н187	н188	19,80		
н188	н185	24,71		

3. Сведения о характеристиках уточняемого земельного участка с кадастровым номером 23:42:0708003:173 :

№ п/п	Наименование характеристики земельного участка	Значение характеристики
1	2	3

1	2	3
1.	Адрес земельного участка	—
1.1.	Сведения о местоположении земельного участка (при отсутствии адреса) в структурированном в соответствии с федеральной информационной адресной системой виде	Российская Федерация, Краснодарский край, Ейский р-н, Ейск г
1.2.	Дополнительные сведения о местоположении земельного участка	с/т Заря, участок 169
2.	Площадь земельного участка ± величина погрешности определения (вычисления) площади ($P \pm \Delta P$), м ²	491 ± 8,00
3.	Формула, примененная для вычисления предельной погрешности определения площади земельного участка, с подставленными значениями и итоговые (вычисленные) значения	$3,5 * 0,10 * \sqrt{(491,00)} = 8$
4.	Площадь земельного участка согласно сведениям Единого государственного реестра недвижимости (Ркад), м ²	500,00
5.	Оценка расхождения Р и Ркад ($P - P_{кад}$), м ²	9
6.	Предельный минимальный и максимальный размеры земельного участка (Рмин и Рмакс), м ²	Рмин = 300 Рмакс = 1 500
7.	Вид (виды) разрешенного использования	Земельные участки садоводческих товариществ
7.1.	Дополнительные сведения об использовании земельного участка	—
8.	Кадастровый или иной государственный учетный номер (инвентарный) здания, сооружения, объекта незавершенного строительства, расположенного на земельном участке	—
9.	Сведения о земельных участках (землях общего пользования, территории общего пользования), посредством которых обеспечивается доступ	—
10.	Иные сведения	—
4. Пояснения к сведениям об уточняемом земельном участке с кадастровым номером 23:42:0708003:173 :		
1.	—	—

1. Сведения о характерных точках границ уточняемого земельного участка с кадастровым номером 23:42:0708003:174 :
 Система координат МСК-23, зона 1 Зона № 1

Обозначение характерных точек границ	Координаты, м				Метод определения координат	Формулы, примененные для расчета средней квадратической погрешности определения координат характерных точек границ (Mt), с подставленными в такие формулы значениями и итоговые (вычисленные) значения Mt, м	Описание закрепления точки
	содержатся в Едином государственном реестре недвижимости		определены в результате выполнения комплексных кадастровых работ				
	X	Y	X	Y			
1	2	3	4	5	6	7	8
189	—	—	658 310,75	1 324 394,15	Метод спутниковых геодезических измерений (определений)	0,10	нет закрепления
н185	—	—	658 310,82	1 324 414,20		$\sqrt{(0,07^2 + 0,07^2)} = 0,10$	
н188	—	—	658 286,11	1 324 414,50			
190	—	—	658 285,86	1 324 394,45			
189	—	—	658 310,75	1 324 394,15		0,10	

2. Сведения о частях границ уточняемого земельного участка с кадастровым номером 23:42:0708003:174 :

Обозначение части границ		Горизонтальное проложение (S), м	Описание прохождения части границ	Сведения о согласовании местоположения границ (согласовано/спорное)
от т.	до т.			
1	2	3	4	5
189	н185	20,05	—	согласовано
н185	н188	24,71		
н188	190	20,05		
190	189	24,89		

3. Сведения о характеристиках уточняемого земельного участка с кадастровым номером 23:42:0708003:174 :

№ п/п	Наименование характеристики земельного участка	Значение характеристики
1	2	3

1	2	3
1.	Адрес земельного участка	—
1.1.	Сведения о местоположении земельного участка (при отсутствии адреса) в структурированном в соответствии с федеральной информационной адресной системой виде	Российская Федерация, Краснодарский край, Ейский р-н, Ейск г
1.2.	Дополнительные сведения о местоположении земельного участка	с/т Заря, участок 170
2.	Площадь земельного участка ± величина погрешности определения (вычисления) площади ($P \pm \Delta P$), м ²	497 ± 8,00
3.	Формула, примененная для вычисления предельной погрешности определения площади земельного участка, с подставленными значениями и итоговые (вычисленные) значения	$3,5 * 0,10 * \sqrt{(497,00)} = 8$
4.	Площадь земельного участка согласно сведениям Единого государственного реестра недвижимости (Ркад), м ²	500,00
5.	Оценка расхождения Р и Ркад ($P - P_{кад}$), м ²	3
6.	Предельный минимальный и максимальный размеры земельного участка (Рмин и Рмакс), м ²	Рмин = 300 Рмакс = 1 500
7.	Вид (виды) разрешенного использования	Земельные участки садоводческих товариществ
7.1.	Дополнительные сведения об использовании земельного участка	—
8.	Кадастровый или иной государственный учетный номер (инвентарный) здания, сооружения, объекта незавершенного строительства, расположенного на земельном участке	—
9.	Сведения о земельных участках (землях общего пользования, территории общего пользования), посредством которых обеспечивается доступ	—
10.	Иные сведения	—
4. Пояснения к сведениям об уточняемом земельном участке с кадастровым номером		23:42:0708003:174 :
1.	—	—

1. Сведения о характерных точках границ уточняемого земельного участка с кадастровым номером 23:42:0708003:178 :
 Система координат МСК-23, зона 1 Зона № 1

Обозначение характерных точек границ	Координаты, м				Метод определения координат	Формулы, примененные для расчета средней квадратической погрешности определения координат характерных точек границ (Mt), с подставленными в такие формулы значениями и итоговые (вычисленные) значения Mt, м	Описание закрепления точки
	содержатся в Едином государственном реестре недвижимости		определены в результате выполнения комплексных кадастровых работ				
	X	Y	X	Y			
1	2	3	4	5	6	7	8
191	—	—	658 309,90	1 324 294,16	Метод спутниковых геодезических измерений (определений)	0,10	нет закрепления
192	—	—	658 309,87	1 324 314,29		$\sqrt{(0,07^2 + 0,07^2)} = 0,10$	
н193	—	—	658 284,91	1 324 314,47		0,10	
194	—	—	658 284,47	1 324 294,64			
191	—	—	658 309,90	1 324 294,16			

2. Сведения о частях границ уточняемого земельного участка с кадастровым номером 23:42:0708003:178 :

Обозначение части границ		Горизонтальное проложение (S), м	Описание прохождения части границ	Сведения о согласовании местоположения границ (согласовано/спорное)
от т.	до т.			
1	2	3	4	5
191	192	20,13	—	согласовано
192	н193	24,96		
н193	194	19,83		
194	191	25,43		

3. Сведения о характеристиках уточняемого земельного участка с кадастровым номером 23:42:0708003:178 :

№ п/п	Наименование характеристики земельного участка	Значение характеристики
1	2	3

1	2	3
1.	Адрес земельного участка	—
1.1.	Сведения о местоположении земельного участка (при отсутствии адреса) в структурированном в соответствии с федеральной информационной адресной системой виде	Российская Федерация, Краснодарский край, Ейский р-н, Ейск г
1.2.	Дополнительные сведения о местоположении земельного участка	с/т Заря, участок 175
2.	Площадь земельного участка ± величина погрешности определения (вычисления) площади ($P \pm \Delta P$), м ²	503 ± 8,00
3.	Формула, примененная для вычисления предельной погрешности определения площади земельного участка, с подставленными значениями и итоговые (вычисленные) значения	$3,5 * 0,10 * \sqrt{(503,00)} = 8$
4.	Площадь земельного участка согласно сведениям Единого государственного реестра недвижимости (Ркад), м ²	500,00
5.	Оценка расхождения Р и Ркад (Р - Ркад), м ²	3
6.	Предельный минимальный и максимальный размеры земельного участка (Рмин и Рмакс), м ²	Рмин = 300 Рмакс = 1 500
7.	Вид (виды) разрешенного использования	Земельные участки садоводческих товариществ
7.1.	Дополнительные сведения об использовании земельного участка	—
8.	Кадастровый или иной государственный учетный номер (инвентарный) здания, сооружения, объекта незавершенного строительства, расположенного на земельном участке	23:42:0708003:1125
9.	Сведения о земельных участках (землях общего пользования, территории общего пользования), посредством которых обеспечивается доступ	—
10.	Иные сведения	—
4. Пояснения к сведениям об уточняемом земельном участке с кадастровым номером 23:42:0708003:178 :		
1.	—	

1. Сведения о характерных точках границ уточняемого земельного участка с кадастровым номером 23:42:0708003:180 :
 Система координат МСК-23, зона 1 Зона № 1

Обозначение характерных точек границ	Координаты, м				Метод определения координат	Формулы, примененные для расчета средней квадратической погрешности определения координат характерных точек границ (Mt), с подставленными в такие формулы значениями и итоговые (вычисленные) значения Mt, м	Описание закрепления точки
	содержатся в Едином государственном реестре недвижимости		определены в результате выполнения комплексных кадастровых работ				
	X	Y	X	Y			
1	2	3	4	5	6	7	8
683	658 309,47	1 324 274,11	658 309,47	1 324 274,11	Метод спутниковых геодезических измерений (определений)	0,10	—
222	658 284,62	1 324 274,63	658 284,62	1 324 274,63			нет закрепления
221	658 284,37	1 324 254,59	658 284,37	1 324 254,59			
545	658 309,36	1 324 254,17	658 309,36	1 324 254,17			
683	658 309,47	1 324 274,11	658 309,47	1 324 274,11			

2. Сведения о частях границ уточняемого земельного участка с кадастровым номером 23:42:0708003:180 :

Обозначение части границ		Горизонтальное проложение (S), м	Описание прохождения части границ	Сведения о согласовании местоположения границ (согласовано/спорное)
от т.	до т.			
1	2	3	4	5
683	222	24,86	—	согласовано
222	221	20,04		
221	545	24,99		
545	683	19,94		

3. Сведения о характеристиках уточняемого земельного участка с кадастровым номером 23:42:0708003:180 :

№ п/п	Наименование характеристики земельного участка	Значение характеристики
1	2	3

1	2	3
1.	Адрес земельного участка	—
1.1.	Сведения о местоположении земельного участка (при отсутствии адреса) в структурированном в соответствии с федеральной информационной адресной системой виде	Российская Федерация, Краснодарский край, Ейский р-н, Ейск г
1.2.	Дополнительные сведения о местоположении земельного участка	с/т Заря, участок 177
2.	Площадь земельного участка ± величина погрешности определения (вычисления) площади ($P \pm \Delta P$), м ²	498 ± 8,00
3.	Формула, примененная для вычисления предельной погрешности определения площади земельного участка, с подставленными значениями и итоговые (вычисленные) значения	$3,5 * 0,10 * \sqrt{(498,00)} = 8$
4.	Площадь земельного участка согласно сведениям Единого государственного реестра недвижимости (Ркад), м ²	498,00
5.	Оценка расхождения Р и Ркад ($P - P_{кад}$), м ²	0
6.	Предельный минимальный и максимальный размеры земельного участка (Рмин и Рмакс), м ²	Рмин = 300 Рмакс = 1 500
7.	Вид (виды) разрешенного использования	Земельные участки садоводческих товариществ
7.1.	Дополнительные сведения об использовании земельного участка	—
8.	Кадастровый или иной государственный учетный номер (инвентарный) здания, сооружения, объекта незавершенного строительства, расположенного на земельном участке	23:42:0708003:714
9.	Сведения о земельных участках (землях общего пользования, территории общего пользования), посредством которых обеспечивается доступ	—
10.	Иные сведения	—
4. Пояснения к сведениям об уточняемом земельном участке с кадастровым номером		23:42:0708003:180 :
1.	—	—

1. Сведения о характерных точках границ уточняемого земельного участка с кадастровым номером 23:42:0708003:182 :
 Система координат МСК-23, зона 1 Зона № 1

Обозначение характерных точек границ	Координаты, м				Метод определения координат	Формулы, примененные для расчета средней квадратической погрешности определения координат характерных точек границ (Mt), с подставленными в такие формулы значениями и итоговые (вычисленные) значения Mt, м	Описание закрепления точки
	содержатся в Едином государственном реестре недвижимости		определены в результате выполнения комплексных кадастровых работ				
	X	Y	X	Y			
1	2	3	4	5	6	7	8
н195	—	—	658 308,54	1 324 214,44	Метод спутниковых геодезических измерений (определений)	$\sqrt{(0,07^2 + 0,07^2)} = 0,10$	нет закрепления
н196	—	—	658 308,78	1 324 234,26			
н197	—	—	658 284,14	1 324 234,53			
н198	—	—	658 283,58	1 324 214,61			
н195	—	—	658 308,54	1 324 214,44			

2. Сведения о частях границ уточняемого земельного участка с кадастровым номером 23:42:0708003:182 :

Обозначение части границ		Горизонтальное проложение (S), м	Описание прохождения части границ	Сведения о согласовании местоположения границ (согласовано/спорное)
от т.	до т.			
1	2	3	4	5
н195	н196	19,82	—	согласовано
н196	н197	24,64		
н197	н198	19,93		
н198	н195	24,96		

3. Сведения о характеристиках уточняемого земельного участка с кадастровым номером 23:42:0708003:182 :

№ п/п	Наименование характеристики земельного участка	Значение характеристики
1	2	3

1	2	3
1.	Адрес земельного участка	—
1.1.	Сведения о местоположении земельного участка (при отсутствии адреса) в структурированном в соответствии с федеральной информационной адресной системой виде	Российская Федерация, Краснодарский край, Ейский р-н, Ейск г
1.2.	Дополнительные сведения о местоположении земельного участка	с/т Заря, участок 179
2.	Площадь земельного участка ± величина погрешности определения (вычисления) площади ($P \pm \Delta P$), м ²	493 ± 8,00
3.	Формула, примененная для вычисления предельной погрешности определения площади земельного участка, с подставленными значениями и итоговые (вычисленные) значения	$3,5 * 0,10 * \sqrt{(493,00)} = 8$
4.	Площадь земельного участка согласно сведениям Единого государственного реестра недвижимости (Ркад), м ²	500,00
5.	Оценка расхождения Р и Ркад ($P - P_{кад}$), м ²	7
6.	Предельный минимальный и максимальный размеры земельного участка (Рмин и Рмакс), м ²	Рмин = 300 Рмакс = 1 500
7.	Вид (виды) разрешенного использования	Земельные участки садоводческих товариществ
7.1.	Дополнительные сведения об использовании земельного участка	—
8.	Кадастровый или иной государственный учетный номер (инвентарный) здания, сооружения, объекта незавершенного строительства, расположенного на земельном участке	—
9.	Сведения о земельных участках (землях общего пользования, территории общего пользования), посредством которых обеспечивается доступ	—
10.	Иные сведения	—
4. Пояснения к сведениям об уточняемом земельном участке с кадастровым номером <u>23:42:0708003:182</u> :		
1.	—	—

1. Сведения о характерных точках границ уточняемого земельного участка с кадастровым номером 23:42:0708003:183 :
 Система координат МСК-23, зона 1 Зона № 1

Обозначение характерных точек границ	Координаты, м				Метод определения координат	Формулы, примененные для расчета средней квадратической погрешности определения координат характерных точек границ (Mt), с подставленными в такие формулы значениями и итоговые (вычисленные) значения Mt, м	Описание закрепления точки
	содержатся в Едином государственном реестре недвижимости		определены в результате выполнения комплексных кадастровых работ				
	X	Y	X	Y			
1	2	3	4	5	6	7	8
н199	—	—	658 308,32	1 324 194,32	Метод спутниковых геодезических измерений (определений)	$\sqrt{(0,07^2 + 0,07^2)} = 0,10$	нет закрепления
н195	—	—	658 308,54	1 324 214,44			
н198	—	—	658 283,58	1 324 214,61			
200	—	—	658 283,31	1 324 194,75			
н199	—	—	658 308,32	1 324 194,32			

2. Сведения о частях границ уточняемого земельного участка с кадастровым номером 23:42:0708003:183 :

Обозначение части границ		Горизонтальное проложение (S), м	Описание прохождения части границ	Сведения о согласовании местоположения границ (согласовано/спорное)
от т.	до т.			
1	2	3	4	5
н199	н195	20,12	—	согласовано
н195	н198	24,96		
н198	200	19,86		
200	н199	25,01		

3. Сведения о характеристиках уточняемого земельного участка с кадастровым номером 23:42:0708003:183 :

№ п/п	Наименование характеристики земельного участка	Значение характеристики
1	2	3

1	2	3
1.	Адрес земельного участка	—
1.1.	Сведения о местоположении земельного участка (при отсутствии адреса) в структурированном в соответствии с федеральной информационной адресной системой виде	Российская Федерация, Краснодарский край, Ейский р-н, Ейск г
1.2.	Дополнительные сведения о местоположении земельного участка	с/т Заря, участок 180
2.	Площадь земельного участка ± величина погрешности определения (вычисления) площади ($P \pm \Delta P$), м ²	500 ± 8,00
3.	Формула, примененная для вычисления предельной погрешности определения площади земельного участка, с подставленными значениями и итоговые (вычисленные) значения	$3,5 * 0,10 * \sqrt{(500,00)} = 8$
4.	Площадь земельного участка согласно сведениям Единого государственного реестра недвижимости (Ркад), м ²	500,00
5.	Оценка расхождения Р и Ркад ($P - P_{кад}$), м ²	0
6.	Предельный минимальный и максимальный размеры земельного участка (Рмин и Рмакс), м ²	Рмин = 300 Рмакс = 1 500
7.	Вид (виды) разрешенного использования	Земельные участки садоводческих товариществ
7.1.	Дополнительные сведения об использовании земельного участка	—
8.	Кадастровый или иной государственный учетный номер (инвентарный) здания, сооружения, объекта незавершенного строительства, расположенного на земельном участке	23:42:0708003:664
9.	Сведения о земельных участках (землях общего пользования, территории общего пользования), посредством которых обеспечивается доступ	—
10.	Иные сведения	—
4. Пояснения к сведениям об уточняемом земельном участке с кадастровым номером		23:42:0708003:183 :
1.	—	—

1. Сведения о характерных точках границ уточняемого земельного участка с кадастровым номером 23:42:0708003:184 :
 Система координат МСК-23, зона 1 Зона № 1

Обозначение характерных точек границ	Координаты, м				Метод определения координат	Формулы, примененные для расчета средней квадратической погрешности определения координат характерных точек границ (Mt), с подставленными в такие формулы значениями и итоговые (вычисленные) значения Mt, м	Описание закрепления точки
	содержатся в Едином государственном реестре недвижимости		определены в результате выполнения комплексных кадастровых работ				
	X	Y	X	Y			
1	2	3	4	5	6	7	8
201	—	—	658 308,05	1 324 174,23	Метод спутниковых геодезических измерений (определений)	0,10	нет закрепления
н199	—	—	658 308,32	1 324 194,32		$\sqrt{(0,07^2 + 0,07^2)} = 0,10$	
200	—	—	658 283,31	1 324 194,75		0,10	
202	—	—	658 283,10	1 324 174,58			
201	—	—	658 308,05	1 324 174,23			

2. Сведения о частях границ уточняемого земельного участка с кадастровым номером 23:42:0708003:184 :

Обозначение части границ		Горизонтальное проложение (S), м	Описание прохождения части границ	Сведения о согласовании местоположения границ (согласовано/спорное)
от т.	до т.			
1	2	3	4	5
201	н199	20,09	—	согласовано
н199	200	25,01		
200	202	20,17		
202	201	24,95		

3. Сведения о характеристиках уточняемого земельного участка с кадастровым номером 23:42:0708003:184 :

№ п/п	Наименование характеристики земельного участка	Значение характеристики
1	2	3

1	2	3
1.	Адрес земельного участка	—
1.1.	Сведения о местоположении земельного участка (при отсутствии адреса) в структурированном в соответствии с федеральной информационной адресной системой виде	Российская Федерация, Краснодарский край, Ейский р-н, Ейск г
1.2.	Дополнительные сведения о местоположении земельного участка	с/т Заря, участок 181
2.	Площадь земельного участка ± величина погрешности определения (вычисления) площади ($P \pm \Delta P$), м ²	503 ± 8,00
3.	Формула, примененная для вычисления предельной погрешности определения площади земельного участка, с подставленными значениями и итоговые (вычисленные) значения	$3,5 * 0,10 * \sqrt{(503,00)} = 8$
4.	Площадь земельного участка согласно сведениям Единого государственного реестра недвижимости (Ркад), м ²	500,00
5.	Оценка расхождения Р и Ркад ($P - P_{кад}$), м ²	3
6.	Предельный минимальный и максимальный размеры земельного участка (Рмин и Рмакс), м ²	Рмин = 300 Рмакс = 1 500
7.	Вид (виды) разрешенного использования	Земельные участки садоводческих товариществ
7.1.	Дополнительные сведения об использовании земельного участка	—
8.	Кадастровый или иной государственный учетный номер (инвентарный) здания, сооружения, объекта незавершенного строительства, расположенного на земельном участке	23:42:0708003:785
9.	Сведения о земельных участках (землях общего пользования, территории общего пользования), посредством которых обеспечивается доступ	—
10.	Иные сведения	—
4. Пояснения к сведениям об уточняемом земельном участке с кадастровым номером 23:42:0708003:184 :		
1.	—	—

1. Сведения о характерных точках границ уточняемого земельного участка с кадастровым номером 23:42:0708003:186 :
 Система координат МСК-23, зона 1 Зона № 1

Обозначение характерных точек границ	Координаты, м				Метод определения координат	Формулы, примененные для расчета средней квадратической погрешности определения координат характерных точек границ (Mt), с подставленными в такие формулы значениями и итоговые (вычисленные) значения Mt, м	Описание закрепления точки
	содержатся в Едином государственном реестре недвижимости		определены в результате выполнения комплексных кадастровых работ				
	X	Y	X	Y			
1	2	3	4	5	6	7	8
203	—	—	658 307,58	1 324 134,10	Метод спутниковых геодезических измерений (определений)	0,10	нет закрепления
204	—	—	658 307,91	1 324 154,43			
205	—	—	658 282,89	1 324 154,75			
206	—	—	658 282,59	1 324 134,66			
203	—	—	658 307,58	1 324 134,10			

2. Сведения о частях границ уточняемого земельного участка с кадастровым номером 23:42:0708003:186 :

Обозначение части границ		Горизонтальное проложение (S), м	Описание прохождения части границ	Сведения о согласовании местоположения границ (согласовано/спорное)
от т.	до т.			
1	2	3	4	5
203	204	20,33	—	согласовано
204	205	25,02		
205	206	20,09		
206	203	25,00		

3. Сведения о характеристиках уточняемого земельного участка с кадастровым номером 23:42:0708003:186 :

№ п/п	Наименование характеристики земельного участка	Значение характеристики
1	2	3

1	2	3
1.	Адрес земельного участка	—
1.1.	Сведения о местоположении земельного участка (при отсутствии адреса) в структурированном в соответствии с федеральной информационной адресной системой виде	Российская Федерация, Краснодарский край, Ейский р-н, Ейск г
1.2.	Дополнительные сведения о местоположении земельного участка	с/т Заря, участок 183
2.	Площадь земельного участка ± величина погрешности определения (вычисления) площади ($P \pm \Delta P$), м ²	505 ± 8,00
3.	Формула, примененная для вычисления предельной погрешности определения площади земельного участка, с подставленными значениями и итоговые (вычисленные) значения	$3,5 * 0,10 * \sqrt{(505,00)} = 8$
4.	Площадь земельного участка согласно сведениям Единого государственного реестра недвижимости (Ркад), м ²	500,00
5.	Оценка расхождения Р и Ркад ($P - P_{кад}$), м ²	5
6.	Предельный минимальный и максимальный размеры земельного участка (Рмин и Рмакс), м ²	Рмин = 300 Рмакс = 1 500
7.	Вид (виды) разрешенного использования	Земельные участки садоводческих товариществ
7.1.	Дополнительные сведения об использовании земельного участка	—
8.	Кадастровый или иной государственный учетный номер (инвентарный) здания, сооружения, объекта незавершенного строительства, расположенного на земельном участке	23:42:0708003:702
9.	Сведения о земельных участках (землях общего пользования, территории общего пользования), посредством которых обеспечивается доступ	—
10.	Иные сведения	—
4. Пояснения к сведениям об уточняемом земельном участке с кадастровым номером		23:42:0708003:186
1.	—	

1. Сведения о характерных точках границ уточняемого земельного участка с кадастровым номером 23:42:0708003:187 :
 Система координат МСК-23, зона 1 Зона № 1

Обозначение характерных точек границ	Координаты, м				Метод определения координат	Формулы, примененные для расчета средней квадратической погрешности определения координат характерных точек границ (Mt), с подставленными в такие формулы значениями и итоговые (вычисленные) значения Mt, м	Описание закрепления точки
	содержатся в Едином государственном реестре недвижимости		определены в результате выполнения комплексных кадастровых работ				
	X	Y	X	Y			
1	2	3	4	5	6	7	8
684	658 307,29	1 324 114,26	658 307,29	1 324 114,26	Метод спутниковых геодезических измерений (определений)	0,10	Закрепление отсутствует
203	658 307,58	1 324 134,10	658 307,58	1 324 134,10			нет закрепления
206	658 282,59	1 324 134,66	658 282,59	1 324 134,66			
229	658 282,53	1 324 114,59	658 282,53	1 324 114,59			
684	658 307,29	1 324 114,26	658 307,29	1 324 114,26			Закрепление отсутствует

2. Сведения о частях границ уточняемого земельного участка с кадастровым номером 23:42:0708003:187 :

Обозначение части границ		Горизонтальное проложение (S), м	Описание прохождения части границ	Сведения о согласовании местоположения границ (согласовано/спорное)
от т.	до т.			
1	2	3	4	5
684	203	19,84	—	согласовано
203	206	25,00		
206	229	20,07		
229	684	24,76		

3. Сведения о характеристиках уточняемого земельного участка с кадастровым номером 23:42:0708003:187 :

№ п/п	Наименование характеристики земельного участка	Значение характеристики
1	2	3
1	2	3

1	2	3
1.	Адрес земельного участка	—
1.1.	Сведения о местоположении земельного участка (при отсутствии адреса) в структурированном в соответствии с федеральной информационной адресной системой виде	Российская Федерация, Краснодарский край, Ейский р-н, Ейск г
1.2.	Дополнительные сведения о местоположении земельного участка	с/т Заря, участок 184
2.	Площадь земельного участка ± величина погрешности определения (вычисления) площади ($P \pm \Delta P$), м ²	496 ± 8,00
3.	Формула, примененная для вычисления предельной погрешности определения площади земельного участка, с подставленными значениями и итоговые (вычисленные) значения	$3,5 * 0,10 * \sqrt{(496,00)} = 8$
4.	Площадь земельного участка согласно сведениям Единого государственного реестра недвижимости (Ркад), м ²	496,00
5.	Оценка расхождения Р и Ркад (Р - Ркад), м ²	0
6.	Предельный минимальный и максимальный размеры земельного участка (Рмин и Рмакс), м ²	Рмин = 300 Рмакс = 1 500
7.	Вид (виды) разрешенного использования	Земельные участки садоводческих товариществ
7.1.	Дополнительные сведения об использовании земельного участка	—
8.	Кадастровый или иной государственный учетный номер (инвентарный) здания, сооружения, объекта незавершенного строительства, расположенного на земельном участке	23:42:0708003:685
9.	Сведения о земельных участках (землях общего пользования, территории общего пользования), посредством которых обеспечивается доступ	—
10.	Иные сведения	—
4. Пояснения к сведениям об уточняемом земельном участке с кадастровым номером		23:42:0708003:187 :
1.	—	—

1. Сведения о характерных точках границ уточняемого земельного участка с кадастровым номером 23:42:0708003:190 :
 Система координат МСК-23, зона 1 Зона № 1

Обозначение характерных точек границ	Координаты, м				Метод определения координат	Формулы, примененные для расчета средней квадратической погрешности определения координат характерных точек границ (Mt), с подставленными в такие формулы значениями и итоговые (вычисленные) значения Mt, м	Описание закрепления точки
	содержатся в Едином государственном реестре недвижимости		определены в результате выполнения комплексных кадастровых работ				
	X	Y	X	Y			
1	2	3	4	5	6	7	8
н207	—	—	658 306,82	1 324 054,42	Метод спутниковых геодезических измерений (определений)	$\sqrt{(0,07^2 + 0,07^2)} = 0,10$	нет закрепления
208	—	—	658 307,02	1 324 074,35		0,10	
209	—	—	658 282,37	1 324 074,42			
н210	—	—	658 281,92	1 324 054,44			
н207	—	—	658 306,82	1 324 054,42		$\sqrt{(0,07^2 + 0,07^2)} = 0,10$	

2. Сведения о частях границ уточняемого земельного участка с кадастровым номером 23:42:0708003:190 :

Обозначение части границ		Горизонтальное проложение (S), м	Описание прохождения части границ	Сведения о согласовании местоположения границ (согласовано/спорное)
от т.	до т.			
1	2	3	4	5
н207	208	19,93	—	согласовано
208	209	24,65		
209	н210	19,99		
н210	н207	24,90		

3. Сведения о характеристиках уточняемого земельного участка с кадастровым номером 23:42:0708003:190 :

№ п/п	Наименование характеристики земельного участка	Значение характеристики
1	2	3

1	2	3
1.	Адрес земельного участка	—
1.1.	Сведения о местоположении земельного участка (при отсутствии адреса) в структурированном в соответствии с федеральной информационной адресной системой виде	Российская Федерация, Краснодарский край, Ейский р-н, Ейск г
1.2.	Дополнительные сведения о местоположении земельного участка	с/т Заря, участок 187
2.	Площадь земельного участка ± величина погрешности определения (вычисления) площади ($P \pm \Delta P$), м ²	494 ± 8,00
3.	Формула, примененная для вычисления предельной погрешности определения площади земельного участка, с подставленными значениями и итоговые (вычисленные) значения	$3,5 * 0,10 * \sqrt{(494,00)} = 8$
4.	Площадь земельного участка согласно сведениям Единого государственного реестра недвижимости (Ркад), м ²	500,00
5.	Оценка расхождения Р и Ркад ($P - P_{кад}$), м ²	6
6.	Предельный минимальный и максимальный размеры земельного участка (Рмин и Рмакс), м ²	Рмин = 300 Рмакс = 1 500
7.	Вид (виды) разрешенного использования	Земельные участки садоводческих товариществ
7.1.	Дополнительные сведения об использовании земельного участка	—
8.	Кадастровый или иной государственный учетный номер (инвентарный) здания, сооружения, объекта незавершенного строительства, расположенного на земельном участке	—
9.	Сведения о земельных участках (землях общего пользования, территории общего пользования), посредством которых обеспечивается доступ	—
10.	Иные сведения	—
4. Пояснения к сведениям об уточняемом земельном участке с кадастровым номером 23:42:0708003:190 :		
1.	—	—

1. Сведения о характерных точках границ уточняемого земельного участка с кадастровым номером 23:42:0708003:195 :
 Система координат МСК-23, зона 1 Зона № 1

Обозначение характерных точек границ	Координаты, м				Метод определения координат	Формулы, примененные для расчета средней квадратической погрешности определения координат характерных точек границ (Mt), с подставленными в такие формулы значениями и итоговые (вычисленные) значения Mt, м	Описание закрепления точки
	содержатся в Едином государственном реестре недвижимости		определены в результате выполнения комплексных кадастровых работ				
	X	Y	X	Y			
1	2	3	4	5	6	7	8
685	658 305,34	1 323 954,49	658 305,34	1 323 954,49	Метод спутниковых геодезических измерений (определений)	0,10	Долговременный межевой знак
686	658 305,50	1 323 974,45	658 305,50	1 323 974,45			нет закрепления
237	658 280,07	1 323 974,25	658 280,07	1 323 974,25			
560	658 280,23	1 323 954,74	658 280,23	1 323 954,74			
685	658 305,34	1 323 954,49	658 305,34	1 323 954,49			Долговременный межевой знак

2. Сведения о частях границ уточняемого земельного участка с кадастровым номером 23:42:0708003:195 :

Обозначение части границ		Горизонтальное проложение (S), м	Описание прохождения части границ	Сведения о согласовании местоположения границ (согласовано/спорное)
от т.	до т.			
1	2	3	4	5
685	686	19,96	—	согласовано
686	237	25,43		
237	560	19,51		
560	685	25,11		

3. Сведения о характеристиках уточняемого земельного участка с кадастровым номером 23:42:0708003:195 :

№ п/п	Наименование характеристики земельного участка	Значение характеристики
1	2	3

1	2	3
1.	Адрес земельного участка	—
1.1.	Сведения о местоположении земельного участка (при отсутствии адреса) в структурированном в соответствии с федеральной информационной адресной системой виде	Российская Федерация, Краснодарский край, Ейский р-н, Ейск г
1.2.	Дополнительные сведения о местоположении земельного участка	с/т Заря, участок 192
2.	Площадь земельного участка ± величина погрешности определения (вычисления) площади ($P \pm \Delta P$), м ²	499 ± 8,00
3.	Формула, примененная для вычисления предельной погрешности определения площади земельного участка, с подставленными значениями и итоговые (вычисленные) значения	$3,5 * 0,10 * \sqrt{(499,00)} = 8$
4.	Площадь земельного участка согласно сведениям Единого государственного реестра недвижимости (Ркад), м ²	499,00
5.	Оценка расхождения Р и Ркад ($P - P_{кад}$), м ²	0
6.	Предельный минимальный и максимальный размеры земельного участка (Рмин и Рмакс), м ²	Рмин = 300 Рмакс = 1 500
7.	Вид (виды) разрешенного использования	Земельные участки садоводческих товариществ
7.1.	Дополнительные сведения об использовании земельного участка	—
8.	Кадастровый или иной государственный учетный номер (инвентарный) здания, сооружения, объекта незавершенного строительства, расположенного на земельном участке	23:42:0708003:1117
9.	Сведения о земельных участках (землях общего пользования, территории общего пользования), посредством которых обеспечивается доступ	—
10.	Иные сведения	—
4. Пояснения к сведениям об уточняемом земельном участке с кадастровым номером		23:42:0708003:195 :
1.	—	—

1. Сведения о характерных точках границ уточняемого земельного участка с кадастровым номером 23:42:0708003:196 :
 Система координат МСК-23, зона 1 Зона № 1

Обозначение характерных точек границ	Координаты, м				Метод определения координат	Формулы, примененные для расчета средней квадратической погрешности определения координат характерных точек границ (Mt), с подставленными в такие формулы значениями и итоговые (вычисленные) значения Mt, м	Описание закрепления точки
	содержатся в Едином государственном реестре недвижимости		определены в результате выполнения комплексных кадастровых работ				
	X	Y	X	Y			
1	2	3	4	5	6	7	8
н187	—	—	658 286,35	1 324 434,30	Метод спутниковых геодезических измерений (определений)	$\sqrt{(0,07^2 + 0,07^2)} = 0,10$	нет закрепления
н211	—	—	658 261,47	1 324 434,58			
н212	—	—	658 261,19	1 324 414,80			
н188	—	—	658 286,11	1 324 414,50			
н187	—	—	658 286,35	1 324 434,30			

2. Сведения о частях границ уточняемого земельного участка с кадастровым номером 23:42:0708003:196 :

Обозначение части границ		Горизонтальное проложение (S), м	Описание прохождения части границ	Сведения о согласовании местоположения границ (согласовано/спорное)
от т.	до т.			
1	2	3	4	5
н187	н211	24,88	—	согласовано
н211	н212	19,78		
н212	н188	24,92		
н188	н187	19,80		

3. Сведения о характеристиках уточняемого земельного участка с кадастровым номером 23:42:0708003:196 :

№ п/п	Наименование характеристики земельного участка	Значение характеристики
1	2	3

1	2	3
1.	Адрес земельного участка	—
1.1.	Сведения о местоположении земельного участка (при отсутствии адреса) в структурированном в соответствии с федеральной информационной адресной системой виде	Российская Федерация, Краснодарский край, Ейский р-н, Ейск г
1.2.	Дополнительные сведения о местоположении земельного участка	с/т Заря, участок 193
2.	Площадь земельного участка ± величина погрешности определения (вычисления) площади ($P \pm \Delta P$), м ²	493 ± 8,00
3.	Формула, примененная для вычисления предельной погрешности определения площади земельного участка, с подставленными значениями и итоговые (вычисленные) значения	$3,5 * 0,10 * \sqrt{(493,00)} = 8$
4.	Площадь земельного участка согласно сведениям Единого государственного реестра недвижимости (Ркад), м ²	500,00
5.	Оценка расхождения Р и Ркад ($P - P_{кад}$), м ²	7
6.	Предельный минимальный и максимальный размеры земельного участка (Рмин и Рмакс), м ²	Рмин = 300 Рмакс = 1 500
7.	Вид (виды) разрешенного использования	Для садоводства
7.1.	Дополнительные сведения об использовании земельного участка	—
8.	Кадастровый или иной государственный учетный номер (инвентарный) здания, сооружения, объекта незавершенного строительства, расположенного на земельном участке	—
9.	Сведения о земельных участках (землях общего пользования, территории общего пользования), посредством которых обеспечивается доступ	—
10.	Иные сведения	—
4. Пояснения к сведениям об уточняемом земельном участке с кадастровым номером		23:42:0708003:196 :
1.	—	—

1. Сведения о характерных точках границ уточняемого земельного участка с кадастровым номером 23:42:0708003:197 :
 Система координат МСК-23, зона 1 Зона № 1

Обозначение характерных точек границ	Координаты, м				Метод определения координат	Формулы, примененные для расчета средней квадратической погрешности определения координат характерных точек границ (Mt), с подставленными в такие формулы значениями и итоговые (вычисленные) значения Mt, м	Описание закрепления точки
	содержатся в Едином государственном реестре недвижимости		определены в результате выполнения комплексных кадастровых работ				
	X	Y	X	Y			
1	2	3	4	5	6	7	8
190	—	—	658 285,86	1 324 394,45	Метод спутниковых геодезических измерений (определений)	0,10	нет закрепления
н188	—	—	658 286,11	1 324 414,50		$\sqrt{(0,07^2 + 0,07^2)} = 0,10$	
н212	—	—	658 261,19	1 324 414,80			
н213	—	—	658 260,90	1 324 394,77			
190	—	—	658 285,86	1 324 394,45			

2. Сведения о частях границ уточняемого земельного участка с кадастровым номером 23:42:0708003:197 :

Обозначение части границ		Горизонтальное проложение (S), м	Описание прохождения части границ	Сведения о согласовании местоположения границ (согласовано/спорное)
от т.	до т.			
1	2	3	4	5
190	н188	20,05	—	согласовано
н188	н212	24,92		
н212	н213	20,03		
н213	190	24,96		

3. Сведения о характеристиках уточняемого земельного участка с кадастровым номером 23:42:0708003:197 :

№ п/п	Наименование характеристики земельного участка	Значение характеристики
1	2	3

1	2	3
1.	Адрес земельного участка	—
1.1.	Сведения о местоположении земельного участка (при отсутствии адреса) в структурированном в соответствии с федеральной информационной адресной системой виде	Российская Федерация, Краснодарский край, Ейский р-н, Ейск г
1.2.	Дополнительные сведения о местоположении земельного участка	с/т Заря, участок 194
2.	Площадь земельного участка ± величина погрешности определения (вычисления) площади ($P \pm \Delta P$), м ²	500 ± 8,00
3.	Формула, примененная для вычисления предельной погрешности определения площади земельного участка, с подставленными значениями и итоговые (вычисленные) значения	$3,5 * 0,10 * \sqrt{(500,00)} = 8$
4.	Площадь земельного участка согласно сведениям Единого государственного реестра недвижимости (Ркад), м ²	500,00
5.	Оценка расхождения Р и Ркад ($P - P_{кад}$), м ²	0
6.	Предельный минимальный и максимальный размеры земельного участка (Рмин и Рмакс), м ²	Рмин = 300 Рмакс = 1 500
7.	Вид (виды) разрешенного использования	Земельные участки садоводческих товариществ
7.1.	Дополнительные сведения об использовании земельного участка	—
8.	Кадастровый или иной государственный учетный номер (инвентарный) здания, сооружения, объекта незавершенного строительства, расположенного на земельном участке	—
9.	Сведения о земельных участках (землях общего пользования, территории общего пользования), посредством которых обеспечивается доступ	—
10.	Иные сведения	—
4. Пояснения к сведениям об уточняемом земельном участке с кадастровым номером <u>23:42:0708003:197</u> :		
1.	—	—

1. Сведения о характерных точках границ уточняемого земельного участка с кадастровым номером 23:42:0708003:198 :
 Система координат МСК-23, зона 1 Зона № 1

Обозначение характерных точек границ	Координаты, м				Метод определения координат	Формулы, примененные для расчета средней квадратической погрешности определения координат характерных точек границ (Mt), с подставленными в такие формулы значениями и итоговые (вычисленные) значения Mt, м	Описание закрепления точки
	содержатся в Едином государственном реестре недвижимости		определены в результате выполнения комплексных кадастровых работ				
	X	Y	X	Y			
1	2	3	4	5	6	7	8
н214	—	—	658 285,64	1 324 374,48	Метод спутниковых геодезических измерений (определений)	$\sqrt{(0,07^2 + 0,07^2)} = 0,10$	нет закрепления
190	—	—	658 285,86	1 324 394,45		0,10	
н213	—	—	658 260,90	1 324 394,77		$\sqrt{(0,07^2 + 0,07^2)} = 0,10$	
н215	—	—	658 260,62	1 324 374,69			
н214	—	—	658 285,64	1 324 374,48			

2. Сведения о частях границ уточняемого земельного участка с кадастровым номером 23:42:0708003:198 :

Обозначение части границ		Горизонтальное проложение (S), м	Описание прохождения части границ	Сведения о согласовании местоположения границ (согласовано/спорное)
от т.	до т.			
1	2	3	4	5
н214	190	19,97	—	согласовано
190	н213	24,96		
н213	н215	20,08		
н215	н214	25,02		

3. Сведения о характеристиках уточняемого земельного участка с кадастровым номером 23:42:0708003:198 :

№ п/п	Наименование характеристики земельного участка	Значение характеристики
1	2	3

1	2	3
1.	Адрес земельного участка	—
1.1.	Сведения о местоположении земельного участка (при отсутствии адреса) в структурированном в соответствии с федеральной информационной адресной системой виде	Российская Федерация, Краснодарский край, Ейский р-н, Ейск г
1.2.	Дополнительные сведения о местоположении земельного участка	с/т Заря, участок 195
2.	Площадь земельного участка ± величина погрешности определения (вычисления) площади ($P \pm \Delta P$), м ²	500 ± 8,00
3.	Формула, примененная для вычисления предельной погрешности определения площади земельного участка, с подставленными значениями и итоговые (вычисленные) значения	$3,5 * 0,10 * \sqrt{(500,00)} = 8$
4.	Площадь земельного участка согласно сведениям Единого государственного реестра недвижимости (Ркад), м ²	500,00
5.	Оценка расхождения Р и Ркад ($P - P_{кад}$), м ²	0
6.	Предельный минимальный и максимальный размеры земельного участка (Рмин и Рмакс), м ²	Рмин = 300 Рмакс = 1 500
7.	Вид (виды) разрешенного использования	Земельные участки садоводческих товариществ
7.1.	Дополнительные сведения об использовании земельного участка	—
8.	Кадастровый или иной государственный учетный номер (инвентарный) здания, сооружения, объекта незавершенного строительства, расположенного на земельном участке	—
9.	Сведения о земельных участках (землях общего пользования, территории общего пользования), посредством которых обеспечивается доступ	—
10.	Иные сведения	—
4. Пояснения к сведениям об уточняемом земельном участке с кадастровым номером <u>23:42:0708003:198</u> :		
1.	—	—

1. Сведения о характерных точках границ уточняемого земельного участка с кадастровым номером 23:42:0708003:200 :
 Система координат МСК-23, зона 1 Зона № 1

Обозначение характерных точек границ	Координаты, м				Метод определения координат	Формулы, примененные для расчета средней квадратической погрешности определения координат характерных точек границ (Mt), с подставленными в такие формулы значениями и итоговые (вычисленные) значения Mt, м	Описание закрепления точки
	содержатся в Едином государственном реестре недвижимости		определены в результате выполнения комплексных кадастровых работ				
	X	Y	X	Y			
1	2	3	4	5	6	7	8
н216	—	—	658 285,04	1 324 334,34	Метод спутниковых геодезических измерений (определений)	$\sqrt{(0,07^2 + 0,07^2)} = 0,10$	нет закрепления
н217	—	—	658 285,25	1 324 354,44			
н218	—	—	658 260,37	1 324 354,92			
н219	—	—	658 260,10	1 324 334,73			
н216	—	—	658 285,04	1 324 334,34			

2. Сведения о частях границ уточняемого земельного участка с кадастровым номером 23:42:0708003:200 :

Обозначение части границ		Горизонтальное проложение (S), м	Описание прохождения части границ	Сведения о согласовании местоположения границ (согласовано/спорное)
от т.	до т.			
1	2	3	4	5
н216	н217	20,10	—	согласовано
н217	н218	24,88		
н218	н219	20,19		
н219	н216	24,94		

3. Сведения о характеристиках уточняемого земельного участка с кадастровым номером 23:42:0708003:200 :

№ п/п	Наименование характеристики земельного участка	Значение характеристики
1	2	3

1	2	3
1.	Адрес земельного участка	—
1.1.	Сведения о местоположении земельного участка (при отсутствии адреса) в структурированном в соответствии с федеральной информационной адресной системой виде	Российская Федерация, Краснодарский край, Ейский р-н, Ейск г
1.2.	Дополнительные сведения о местоположении земельного участка	с/т Заря, участок 197
2.	Площадь земельного участка ± величина погрешности определения (вычисления) площади ($P \pm \Delta P$), м ²	502 ± 8,00
3.	Формула, примененная для вычисления предельной погрешности определения площади земельного участка, с подставленными значениями и итоговые (вычисленные) значения	$3,5 * 0,10 * \sqrt{(502,00)} = 8$
4.	Площадь земельного участка согласно сведениям Единого государственного реестра недвижимости (Ркад), м ²	500,00
5.	Оценка расхождения Р и Ркад (Р - Ркад), м ²	2
6.	Предельный минимальный и максимальный размеры земельного участка (Рмин и Рмакс), м ²	Рмин = 300 Рмакс = 1 500
7.	Вид (виды) разрешенного использования	Земельные участки садоводческих товариществ
7.1.	Дополнительные сведения об использовании земельного участка	—
8.	Кадастровый или иной государственный учетный номер (инвентарный) здания, сооружения, объекта незавершенного строительства, расположенного на земельном участке	—
9.	Сведения о земельных участках (землях общего пользования, территории общего пользования), посредством которых обеспечивается доступ	—
10.	Иные сведения	—
4. Пояснения к сведениям об уточняемом земельном участке с кадастровым номером 23:42:0708003:200 :		
1.	—	

1. Сведения о характерных точках границ уточняемого земельного участка с кадастровым номером 23:42:0708003:201 :
 Система координат МСК-23, зона 1 Зона № 1

Обозначение характерных точек границ	Координаты, м				Метод определения координат	Формулы, примененные для расчета средней квадратической погрешности определения координат характерных точек границ (Mt), с подставленными в такие формулы значениями и итоговые (вычисленные) значения Mt, м	Описание закрепления точки
	содержатся в Едином государственном реестре недвижимости		определены в результате выполнения комплексных кадастровых работ				
	X	Y	X	Y			
1	2	3	4	5	6	7	8
н193	—	—	658 284,91	1 324 314,47	Метод спутниковых геодезических измерений (определений)	$\sqrt{(0,07^2 + 0,07^2)} = 0,10$	нет закрепления
н216	—	—	658 285,04	1 324 334,34			
н219	—	—	658 260,10	1 324 334,73			
н220	—	—	658 259,77	1 324 314,83			
н193	—	—	658 284,91	1 324 314,47			

2. Сведения о частях границ уточняемого земельного участка с кадастровым номером 23:42:0708003:201 :

Обозначение части границ		Горизонтальное проложение (S), м	Описание прохождения части границ	Сведения о согласовании местоположения границ (согласовано/спорное)
от т.	до т.			
1	2	3	4	5
н193	н216	19,87	—	согласовано
н216	н219	24,94		
н219	н220	19,90		
н220	н193	25,14		

3. Сведения о характеристиках уточняемого земельного участка с кадастровым номером 23:42:0708003:201 :

№ п/п	Наименование характеристики земельного участка	Значение характеристики
1	2	3

1	2	3
1.	Адрес земельного участка	—
1.1.	Сведения о местоположении земельного участка (при отсутствии адреса) в структурированном в соответствии с федеральной информационной адресной системой виде	Российская Федерация, Краснодарский край, Ейский р-н, Ейск г
1.2.	Дополнительные сведения о местоположении земельного участка	с/т Заря, участок 198
2.	Площадь земельного участка ± величина погрешности определения (вычисления) площади ($P \pm \Delta P$), м ²	498 ± 8,00
3.	Формула, примененная для вычисления предельной погрешности определения площади земельного участка, с подставленными значениями и итоговые (вычисленные) значения	$3,5 * 0,10 * \sqrt{(498,00)} = 8$
4.	Площадь земельного участка согласно сведениям Единого государственного реестра недвижимости (Ркад), м ²	500,00
5.	Оценка расхождения Р и Ркад (Р - Ркад), м ²	2
6.	Предельный минимальный и максимальный размеры земельного участка (Рмин и Рмакс), м ²	Рмин = 300 Рмакс = 1 500
7.	Вид (виды) разрешенного использования	Земельные участки садоводческих товариществ
7.1.	Дополнительные сведения об использовании земельного участка	—
8.	Кадастровый или иной государственный учетный номер (инвентарный) здания, сооружения, объекта незавершенного строительства, расположенного на земельном участке	—
9.	Сведения о земельных участках (землях общего пользования, территории общего пользования), посредством которых обеспечивается доступ	—
10.	Иные сведения	—
4. Пояснения к сведениям об уточняемом земельном участке с кадастровым номером <u>23:42:0708003:201</u> :		
1.	—	—

1. Сведения о характерных точках границ уточняемого земельного участка с кадастровым номером 23:42:0708003:204 :
 Система координат МСК-23, зона 1 Зона № 1

Обозначение характерных точек границ	Координаты, м				Метод определения координат	Формулы, примененные для расчета средней квадратической погрешности определения координат характерных точек границ (Mt), с подставленными в такие формулы значениями и итоговые (вычисленные) значения Mt, м	Описание закрепления точки
	содержатся в Едином государственном реестре недвижимости		определены в результате выполнения комплексных кадастровых работ				
	X	Y	X	Y			
1	2	3	4	5	6	7	8
221	—	—	658 284,37	1 324 254,59	Метод спутниковых геодезических измерений (определений)	0,10	нет закрепления
222	—	—	658 284,62	1 324 274,63		$\sqrt{(0,07^2 + 0,07^2)} = 0,10$	
н223	—	—	658 259,09	1 324 274,86			
н224	—	—	658 258,92	1 324 254,90			
221	—	—	658 284,37	1 324 254,59		0,10	

2. Сведения о частях границ уточняемого земельного участка с кадастровым номером 23:42:0708003:204 :

Обозначение части границ		Горизонтальное проложение (S), м	Описание прохождения части границ	Сведения о согласовании местоположения границ (согласовано/спорное)
от т.	до т.			
1	2	3	4	5
221	222	20,04	—	согласовано
222	н223	25,53		
н223	н224	19,96		
н224	221	25,45		

3. Сведения о характеристиках уточняемого земельного участка с кадастровым номером 23:42:0708003:204 :

№ п/п	Наименование характеристики земельного участка	Значение характеристики
1	2	3

1	2	3
1.	Адрес земельного участка	—
1.1.	Сведения о местоположении земельного участка (при отсутствии адреса) в структурированном в соответствии с федеральной информационной адресной системой виде	Российская Федерация, Краснодарский край, Ейский р-н, Ейск г
1.2.	Дополнительные сведения о местоположении земельного участка	с/т Заря, участок 201
2.	Площадь земельного участка ± величина погрешности определения (вычисления) площади ($P \pm \Delta P$), м ²	510 ± 8,00
3.	Формула, примененная для вычисления предельной погрешности определения площади земельного участка, с подставленными значениями и итоговые (вычисленные) значения	$3,5 * 0,10 * \sqrt{(510,00)} = 8$
4.	Площадь земельного участка согласно сведениям Единого государственного реестра недвижимости (Ркад), м ²	500,00
5.	Оценка расхождения Р и Ркад ($P - P_{кад}$), м ²	10
6.	Предельный минимальный и максимальный размеры земельного участка (Рмин и Рмакс), м ²	Рмин = 300 Рмакс = 1 500
7.	Вид (виды) разрешенного использования	Земельные участки садоводческих товариществ
7.1.	Дополнительные сведения об использовании земельного участка	—
8.	Кадастровый или иной государственный учетный номер (инвентарный) здания, сооружения, объекта незавершенного строительства, расположенного на земельном участке	—
9.	Сведения о земельных участках (землях общего пользования, территории общего пользования), посредством которых обеспечивается доступ	—
10.	Иные сведения	—
4. Пояснения к сведениям об уточняемом земельном участке с кадастровым номером <u>23:42:0708003:204</u> :		
1.	—	—

1. Сведения о характерных точках границ уточняемого земельного участка с кадастровым номером 23:42:0708003:205 :
 Система координат МСК-23, зона 1 Зона № 1

Обозначение характерных точек границ	Координаты, м				Метод определения координат	Формулы, примененные для расчета средней квадратической погрешности определения координат характерных точек границ (Mt), с подставленными в такие формулы значениями и итоговые (вычисленные) значения Mt, м	Описание закрепления точки
	содержатся в Едином государственном реестре недвижимости		определены в результате выполнения комплексных кадастровых работ				
	X	Y	X	Y			
1	2	3	4	5	6	7	8
н197	—	—	658 284,14	1 324 234,53	Метод спутниковых геодезических измерений (определений)	$\sqrt{(0,07^2 + 0,07^2)} = 0,10$	нет закрепления
221	—	—	658 284,37	1 324 254,59		0,10	
н224	—	—	658 258,92	1 324 254,90		$\sqrt{(0,07^2 + 0,07^2)} = 0,10$	
н225	—	—	658 259,01	1 324 234,89			
н197	—	—	658 284,14	1 324 234,53			

2. Сведения о частях границ уточняемого земельного участка с кадастровым номером 23:42:0708003:205 :

Обозначение части границ		Горизонтальное проложение (S), м	Описание прохождения части границ	Сведения о согласовании местоположения границ (согласовано/спорное)
от т.	до т.			
1	2	3	4	5
н197	221	20,06	—	согласовано
221	н224	25,45		
н224	н225	20,01		
н225	н197	25,13		

3. Сведения о характеристиках уточняемого земельного участка с кадастровым номером 23:42:0708003:205 :

№ п/п	Наименование характеристики земельного участка	Значение характеристики
1	2	3

1	2	3
1.	Адрес земельного участка	—
1.1.	Сведения о местоположении земельного участка (при отсутствии адреса) в структурированном в соответствии с федеральной информационной адресной системой виде	Российская Федерация, Краснодарский край, Ейский р-н, Ейск г
1.2.	Дополнительные сведения о местоположении земельного участка	с/т Заря, участок 202
2.	Площадь земельного участка ± величина погрешности определения (вычисления) площади ($P \pm \Delta P$), м ²	507 ± 8,00
3.	Формула, примененная для вычисления предельной погрешности определения площади земельного участка, с подставленными значениями и итоговые (вычисленные) значения	$3,5 * 0,10 * \sqrt{(507,00)} = 8$
4.	Площадь земельного участка согласно сведениям Единого государственного реестра недвижимости (Ркад), м ²	500,00
5.	Оценка расхождения Р и Ркад ($P - P_{кад}$), м ²	7
6.	Предельный минимальный и максимальный размеры земельного участка (Рмин и Рмакс), м ²	Рмин = 300 Рмакс = 1 500
7.	Вид (виды) разрешенного использования	Земельные участки садоводческих товариществ
7.1.	Дополнительные сведения об использовании земельного участка	—
8.	Кадастровый или иной государственный учетный номер (инвентарный) здания, сооружения, объекта незавершенного строительства, расположенного на земельном участке	—
9.	Сведения о земельных участках (землях общего пользования, территории общего пользования), посредством которых обеспечивается доступ	—
10.	Иные сведения	—
4. Пояснения к сведениям об уточняемом земельном участке с кадастровым номером		23:42:0708003:205 :
1.	—	—

1. Сведения о характерных точках границ уточняемого земельного участка с кадастровым номером 23:42:0708003:208 :
 Система координат МСК-23, зона 1 Зона № 1

Обозначение характерных точек границ	Координаты, м				Метод определения координат	Формулы, примененные для расчета средней квадратической погрешности определения координат характерных точек границ (Mt), с подставленными в такие формулы значениями и итоговые (вычисленные) значения Mt, м	Описание закрепления точки
	содержатся в Едином государственном реестре недвижимости		определены в результате выполнения комплексных кадастровых работ				
	X	Y	X	Y			
1	2	3	4	5	6	7	8
202	658 283,10	1 324 174,58	658 283,10	1 324 174,58	Метод спутниковых геодезических измерений (определений)	0,10	нет закрепления
200	658 283,31	1 324 194,75	658 283,31	1 324 194,75			—
687	658 258,30	1 324 194,98	658 258,30	1 324 194,98			
226	658 258,22	1 324 175,08	658 258,22	1 324 175,08			
202	658 283,10	1 324 174,58	658 283,10	1 324 174,58			нет закрепления

2. Сведения о частях границ уточняемого земельного участка с кадастровым номером 23:42:0708003:208 :

Обозначение части границ		Горизонтальное проложение (S), м	Описание прохождения части границ	Сведения о согласовании местоположения границ (согласовано/спорное)
от т.	до т.			
1	2	3	4	5
202	200	20,17	—	согласовано
200	687	25,01		
687	226	19,90		
226	202	24,89		

3. Сведения о характеристиках уточняемого земельного участка с кадастровым номером 23:42:0708003:208 :

№ п/п	Наименование характеристики земельного участка	Значение характеристики
1	2	3

1	2	3
1.	Адрес земельного участка	—
1.1.	Сведения о местоположении земельного участка (при отсутствии адреса) в структурированном в соответствии с федеральной информационной адресной системой виде	Российская Федерация, Краснодарский край, Ейский р-н, Ейск г
1.2.	Дополнительные сведения о местоположении земельного участка	с/т Заря, участок 205
2.	Площадь земельного участка ± величина погрешности определения (вычисления) площади ($P \pm \Delta P$), м ²	500 ± 8,00
3.	Формула, примененная для вычисления предельной погрешности определения площади земельного участка, с подставленными значениями и итоговые (вычисленные) значения	$3,5 * 0,10 * \sqrt{(500,00)} = 8$
4.	Площадь земельного участка согласно сведениям Единого государственного реестра недвижимости (Ркад), м ²	500,00
5.	Оценка расхождения Р и Ркад ($P - P_{кад}$), м ²	0
6.	Предельный минимальный и максимальный размеры земельного участка (Рмин и Рмакс), м ²	Рмин = 300 Рмакс = 1 500
7.	Вид (виды) разрешенного использования	Земельные участки садоводческих товариществ
7.1.	Дополнительные сведения об использовании земельного участка	—
8.	Кадастровый или иной государственный учетный номер (инвентарный) здания, сооружения, объекта незавершенного строительства, расположенного на земельном участке	23:42:0708003:1137
9.	Сведения о земельных участках (землях общего пользования, территории общего пользования), посредством которых обеспечивается доступ	—
10.	Иные сведения	—
4. Пояснения к сведениям об уточняемом земельном участке с кадастровым номером		23:42:0708003:208 :
1.	—	—

1. Сведения о характерных точках границ уточняемого земельного участка с кадастровым номером 23:42:0708003:209 :
 Система координат МСК-23, зона 1 Зона № 1

Обозначение характерных точек границ	Координаты, м				Метод определения координат	Формулы, примененные для расчета средней квадратической погрешности определения координат характерных точек границ (Mt), с подставленными в такие формулы значениями и итоговые (вычисленные) значения Mt, м	Описание закрепления точки
	содержатся в Едином государственном реестре недвижимости		определены в результате выполнения комплексных кадастровых работ				
	X	Y	X	Y			
1	2	3	4	5	6	7	8
205	—	—	658 282,89	1 324 154,75	Метод спутниковых геодезических измерений (определений)	0,10 $\sqrt{(0,07^2 + 0,07^2)} = 0,10$ 0,10	нет закрепления
202	—	—	658 283,10	1 324 174,58			
226	—	—	658 258,22	1 324 175,08			
н227	—	—	658 257,83	1 324 155,13			
205	—	—	658 282,89	1 324 154,75			

2. Сведения о частях границ уточняемого земельного участка с кадастровым номером 23:42:0708003:209 :

Обозначение части границ		Горизонтальное проложение (S), м	Описание прохождения части границ	Сведения о согласовании местоположения границ (согласовано/спорное)
от т.	до т.			
1	2	3	4	5
205	202	19,83	—	согласовано
202	226	24,89		
226	н227	19,95		
н227	205	25,06		

3. Сведения о характеристиках уточняемого земельного участка с кадастровым номером 23:42:0708003:209 :

№ п/п	Наименование характеристики земельного участка	Значение характеристики
1	2	3

1	2	3
1.	Адрес земельного участка	—
1.1.	Сведения о местоположении земельного участка (при отсутствии адреса) в структурированном в соответствии с федеральной информационной адресной системой виде	Российская Федерация, Краснодарский край, Ейский р-н, Ейск г
1.2.	Дополнительные сведения о местоположении земельного участка	с/т Заря, участок 206
2.	Площадь земельного участка ± величина погрешности определения (вычисления) площади ($P \pm \Delta P$), м ²	497 ± 8,00
3.	Формула, примененная для вычисления предельной погрешности определения площади земельного участка, с подставленными значениями и итоговые (вычисленные) значения	$3,5 * 0,10 * \sqrt{(497,00)} = 8$
4.	Площадь земельного участка согласно сведениям Единого государственного реестра недвижимости (Ркад), м ²	500,00
5.	Оценка расхождения Р и Ркад ($P - P_{кад}$), м ²	3
6.	Предельный минимальный и максимальный размеры земельного участка (Рмин и Рмакс), м ²	Рмин = 300 Рмакс = 1 500
7.	Вид (виды) разрешенного использования	Земельные участки садоводческих товариществ
7.1.	Дополнительные сведения об использовании земельного участка	—
8.	Кадастровый или иной государственный учетный номер (инвентарный) здания, сооружения, объекта незавершенного строительства, расположенного на земельном участке	23:42:0708003:692
9.	Сведения о земельных участках (землях общего пользования, территории общего пользования), посредством которых обеспечивается доступ	—
10.	Иные сведения	—
4. Пояснения к сведениям об уточняемом земельном участке с кадастровым номером		23:42:0708003:209 :
1.	—	—

1. Сведения о характерных точках границ уточняемого земельного участка с кадастровым номером 23:42:0708003:210 :
 Система координат МСК-23, зона 1 Зона № 1

Обозначение характерных точек границ	Координаты, м				Метод определения координат	Формулы, примененные для расчета средней квадратической погрешности определения координат характерных точек границ (Mt), с подставленными в такие формулы значениями и итоговые (вычисленные) значения Mt, м	Описание закрепления точки
	содержатся в Едином государственном реестре недвижимости		определены в результате выполнения комплексных кадастровых работ				
	X	Y	X	Y			
1	2	3	4	5	6	7	8
206	—	—	658 282,59	1 324 134,66	Метод спутниковых геодезических измерений (определений)	0,10	нет закрепления
205	—	—	658 282,89	1 324 154,75		$\sqrt{(0,07^2 + 0,07^2)} = 0,10$	
н227	—	—	658 257,83	1 324 155,13			
н228	—	—	658 257,86	1 324 134,84			
206	—	—	658 282,59	1 324 134,66		0,10	

2. Сведения о частях границ уточняемого земельного участка с кадастровым номером 23:42:0708003:210 :

Обозначение части границ		Горизонтальное проложение (S), м	Описание прохождения части границ	Сведения о согласовании местоположения границ (согласовано/спорное)
от т.	до т.			
1	2	3	4	5
206	205	20,09	—	согласовано
205	н227	25,06		
н227	н228	20,29		
н228	206	24,73		

3. Сведения о характеристиках уточняемого земельного участка с кадастровым номером 23:42:0708003:210 :

№ п/п	Наименование характеристики земельного участка	Значение характеристики
1	2	3

1	2	3
1.	Адрес земельного участка	—
1.1.	Сведения о местоположении земельного участка (при отсутствии адреса) в структурированном в соответствии с федеральной информационной адресной системой виде	Российская Федерация, Краснодарский край, Ейский р-н, Ейск г
1.2.	Дополнительные сведения о местоположении земельного участка	с/т Заря, участок 207
2.	Площадь земельного участка ± величина погрешности определения (вычисления) площади ($P \pm \Delta P$), м ²	503 ± 8,00
3.	Формула, примененная для вычисления предельной погрешности определения площади земельного участка, с подставленными значениями и итоговые (вычисленные) значения	$3,5 * 0,10 * \sqrt{(503,00)} = 8$
4.	Площадь земельного участка согласно сведениям Единого государственного реестра недвижимости (Ркад), м ²	500,00
5.	Оценка расхождения Р и Ркад ($P - P_{кад}$), м ²	3
6.	Предельный минимальный и максимальный размеры земельного участка (Рмин и Рмакс), м ²	Рмин = 300 Рмакс = 1 500
7.	Вид (виды) разрешенного использования	Земельные участки садоводческих товариществ
7.1.	Дополнительные сведения об использовании земельного участка	—
8.	Кадастровый или иной государственный учетный номер (инвентарный) здания, сооружения, объекта незавершенного строительства, расположенного на земельном участке	23:42:0708003:761
9.	Сведения о земельных участках (землях общего пользования, территории общего пользования), посредством которых обеспечивается доступ	—
10.	Иные сведения	—
4. Пояснения к сведениям об уточняемом земельном участке с кадастровым номером		23:42:0708003:210 :
1.	—	—

1. Сведения о характерных точках границ уточняемого земельного участка с кадастровым номером 23:42:0708003:211 :
 Система координат МСК-23, зона 1 Зона № 1

Обозначение характерных точек границ	Координаты, м				Метод определения координат	Формулы, примененные для расчета средней квадратической погрешности определения координат характерных точек границ (Mt), с подставленными в такие формулы значениями и итоговые (вычисленные) значения Mt, м	Описание закрепления точки
	содержатся в Едином государственном реестре недвижимости		определены в результате выполнения комплексных кадастровых работ				
	X	Y	X	Y			
1	2	3	4	5	6	7	8
229	—	—	658 282,53	1 324 114,59	Метод спутниковых геодезических измерений (определений)	0,10	нет закрепления
206	—	—	658 282,59	1 324 134,66			
н228	—	—	658 257,86	1 324 134,84		$\sqrt{(0,07^2 + 0,07^2)} = 0,10$	
н230	—	—	658 257,44	1 324 114,83			
229	—	—	658 282,53	1 324 114,59			

2. Сведения о частях границ уточняемого земельного участка с кадастровым номером 23:42:0708003:211 :

Обозначение части границ		Горизонтальное проложение (S), м	Описание прохождения части границ	Сведения о согласовании местоположения границ (согласовано/спорное)
от т.	до т.			
1	2	3	4	5
229	206	20,07	—	согласовано
206	н228	24,73		
н228	н230	20,01		
н230	229	25,09		

3. Сведения о характеристиках уточняемого земельного участка с кадастровым номером 23:42:0708003:211 :

№ п/п	Наименование характеристики земельного участка	Значение характеристики
1	2	3

1	2	3
1.	Адрес земельного участка	—
1.1.	Сведения о местоположении земельного участка (при отсутствии адреса) в структурированном в соответствии с федеральной информационной адресной системой виде	Российская Федерация, Краснодарский край, Ейский р-н, Ейск г
1.2.	Дополнительные сведения о местоположении земельного участка	с/т Заря, участок 208
2.	Площадь земельного участка ± величина погрешности определения (вычисления) площади ($P \pm \Delta P$), м ²	499 ± 8,00
3.	Формула, примененная для вычисления предельной погрешности определения площади земельного участка, с подставленными значениями и итоговые (вычисленные) значения	$3,5 * 0,10 * \sqrt{(499,00)} = 8$
4.	Площадь земельного участка согласно сведениям Единого государственного реестра недвижимости (Ркад), м ²	500,00
5.	Оценка расхождения Р и Ркад ($P - P_{кад}$), м ²	1
6.	Предельный минимальный и максимальный размеры земельного участка (Рмин и Рмакс), м ²	Рмин = 300 Рмакс = 1 500
7.	Вид (виды) разрешенного использования	Земельные участки садоводческих товариществ
7.1.	Дополнительные сведения об использовании земельного участка	—
8.	Кадастровый или иной государственный учетный номер (инвентарный) здания, сооружения, объекта незавершенного строительства, расположенного на земельном участке	23:42:0708003:1118
9.	Сведения о земельных участках (землях общего пользования, территории общего пользования), посредством которых обеспечивается доступ	—
10.	Иные сведения	—
4. Пояснения к сведениям об уточняемом земельном участке с кадастровым номером		23:42:0708003:211 :
1.	—	—

1. Сведения о характерных точках границ уточняемого земельного участка с кадастровым номером 23:42:0708003:212 :
 Система координат МСК-23, зона 1 Зона № 1

Обозначение характерных точек границ	Координаты, м				Метод определения координат	Формулы, примененные для расчета средней квадратической погрешности определения координат характерных точек границ (Mt), с подставленными в такие формулы значениями и итоговые (вычисленные) значения Mt, м	Описание закрепления точки
	содержатся в Едином государственном реестре недвижимости		определены в результате выполнения комплексных кадастровых работ				
	X	Y	X	Y			
1	2	3	4	5	6	7	8
231	—	—	658 282,45	1 324 094,50	Метод спутниковых геодезических измерений (определений)	0,10	нет закрепления
229	—	—	658 282,53	1 324 114,59		$\sqrt{(0,07^2 + 0,07^2)} = 0,10$	
н230	—	—	658 257,44	1 324 114,83			
н232	—	—	658 257,34	1 324 094,98			
231	—	—	658 282,45	1 324 094,50		0,10	

2. Сведения о частях границ уточняемого земельного участка с кадастровым номером 23:42:0708003:212 :

Обозначение части границ		Горизонтальное проложение (S), м	Описание прохождения части границ	Сведения о согласовании местоположения границ (согласовано/спорное)
от т.	до т.			
1	2	3	4	5
231	229	20,09	—	согласовано
229	н230	25,09		
н230	н232	19,85		
н232	231	25,11		

3. Сведения о характеристиках уточняемого земельного участка с кадастровым номером 23:42:0708003:212 :

№ п/п	Наименование характеристики земельного участка	Значение характеристики
1	2	3

1	2	3
1.	Адрес земельного участка	—
1.1.	Сведения о местоположении земельного участка (при отсутствии адреса) в структурированном в соответствии с федеральной информационной адресной системой виде	Российская Федерация, Краснодарский край, Ейский р-н, Ейск г
1.2.	Дополнительные сведения о местоположении земельного участка	с/т Заря, участок 209
2.	Площадь земельного участка ± величина погрешности определения (вычисления) площади ($P \pm \Delta P$), м ²	501 ± 8,00
3.	Формула, примененная для вычисления предельной погрешности определения площади земельного участка, с подставленными значениями и итоговые (вычисленные) значения	$3,5 * 0,10 * \sqrt{(501,00)} = 8$
4.	Площадь земельного участка согласно сведениям Единого государственного реестра недвижимости (Ркад), м ²	500,00
5.	Оценка расхождения Р и Ркад ($P - P_{кад}$), м ²	1
6.	Предельный минимальный и максимальный размеры земельного участка (Рмин и Рмакс), м ²	Рмин = 300 Рмакс = 1 500
7.	Вид (виды) разрешенного использования	Земельные участки садоводческих товариществ
7.1.	Дополнительные сведения об использовании земельного участка	—
8.	Кадастровый или иной государственный учетный номер (инвентарный) здания, сооружения, объекта незавершенного строительства, расположенного на земельном участке	—
9.	Сведения о земельных участках (землях общего пользования, территории общего пользования), посредством которых обеспечивается доступ	—
10.	Иные сведения	—
4. Пояснения к сведениям об уточняемом земельном участке с кадастровым номером <u>23:42:0708003:212</u> :		
1.	—	—

1. Сведения о характерных точках границ уточняемого земельного участка с кадастровым номером 23:42:0708003:213 :
 Система координат МСК-23, зона 1 Зона № 1

Обозначение характерных точек границ	Координаты, м				Метод определения координат	Формулы, примененные для расчета средней квадратической погрешности определения координат характерных точек границ (Mt), с подставленными в такие формулы значениями и итоговые (вычисленные) значения Mt, м	Описание закрепления точки
	содержатся в Едином государственном реестре недвижимости		определены в результате выполнения комплексных кадастровых работ				
	X	Y	X	Y			
1	2	3	4	5	6	7	8
209	—	—	658 282,37	1 324 074,42	Метод спутниковых геодезических измерений (определений)	0,10	нет закрепления
231	—	—	658 282,45	1 324 094,50			
н232	—	—	658 257,34	1 324 094,98		$\sqrt{(0,07^2 + 0,07^2)} = 0,10$	
н233	—	—	658 257,05	1 324 075,05			
209	—	—	658 282,37	1 324 074,42			

2. Сведения о частях границ уточняемого земельного участка с кадастровым номером 23:42:0708003:213 :

Обозначение части границ		Горизонтальное проложение (S), м	Описание прохождения части границ	Сведения о согласовании местоположения границ (согласовано/спорное)
от т.	до т.			
1	2	3	4	5
209	231	20,08	—	согласовано
231	н232	25,11		
н232	н233	19,93		
н233	209	25,33		

3. Сведения о характеристиках уточняемого земельного участка с кадастровым номером 23:42:0708003:213 :

№ п/п	Наименование характеристики земельного участка	Значение характеристики
1	2	3

1	2	3
1.	Адрес земельного участка	—
1.1.	Сведения о местоположении земельного участка (при отсутствии адреса) в структурированном в соответствии с федеральной информационной адресной системой виде	Российская Федерация, Краснодарский край, Ейский р-н, Ейск г
1.2.	Дополнительные сведения о местоположении земельного участка	с/т Заря, участок 210
2.	Площадь земельного участка ± величина погрешности определения (вычисления) площади ($P \pm \Delta P$), м ²	505 ± 8,00
3.	Формула, примененная для вычисления предельной погрешности определения площади земельного участка, с подставленными значениями и итоговые (вычисленные) значения	$3,5 * 0,10 * \sqrt{(505,00)} = 8$
4.	Площадь земельного участка согласно сведениям Единого государственного реестра недвижимости (Ркад), м ²	500,00
5.	Оценка расхождения Р и Ркад (Р - Ркад), м ²	5
6.	Предельный минимальный и максимальный размеры земельного участка (Рмин и Рмакс), м ²	Рмин = 300 Рмакс = 1 500
7.	Вид (виды) разрешенного использования	Земельные участки садоводческих товариществ
7.1.	Дополнительные сведения об использовании земельного участка	—
8.	Кадастровый или иной государственный учетный номер (инвентарный) здания, сооружения, объекта незавершенного строительства, расположенного на земельном участке	—
9.	Сведения о земельных участках (землях общего пользования, территории общего пользования), посредством которых обеспечивается доступ	—
10.	Иные сведения	—
4. Пояснения к сведениям об уточняемом земельном участке с кадастровым номером <u>23:42:0708003:213</u> :		
1.	—	—

1. Сведения о характерных точках границ уточняемого земельного участка с кадастровым номером 23:42:0708003:215 :
 Система координат МСК-23, зона 1 Зона № 1

Обозначение характерных точек границ	Координаты, м				Метод определения координат	Формулы, примененные для расчета средней квадратической погрешности определения координат характерных точек границ (Mt), с подставленными в такие формулы значениями и итоговые (вычисленные) значения Mt, м	Описание закрепления точки
	содержатся в Едином государственном реестре недвижимости		определены в результате выполнения комплексных кадастровых работ				
	X	Y	X	Y			
1	2	3	4	5	6	7	8
234	—	—	658 281,46	1 324 034,50	Метод спутниковых геодезических измерений (определений)	0,10	нет закрепления
н210	—	—	658 281,92	1 324 054,44		$\sqrt{(0,07^2 + 0,07^2)} = 0,10$	
н235	—	—	658 256,69	1 324 054,82			
236	—	—	658 256,36	1 324 034,97			
234	—	—	658 281,46	1 324 034,50		0,10	

2. Сведения о частях границ уточняемого земельного участка с кадастровым номером 23:42:0708003:215 :

Обозначение части границ		Горизонтальное проложение (S), м	Описание прохождения части границ	Сведения о согласовании местоположения границ (согласовано/спорное)
от т.	до т.			
1	2	3	4	5
234	н210	19,95	—	согласовано
н210	н235	25,23		
н235	236	19,85		
236	234	25,10		

3. Сведения о характеристиках уточняемого земельного участка с кадастровым номером 23:42:0708003:215 :

№ п/п	Наименование характеристики земельного участка	Значение характеристики
1	2	3

1	2	3
1.	Адрес земельного участка	—
1.1.	Сведения о местоположении земельного участка (при отсутствии адреса) в структурированном в соответствии с федеральной информационной адресной системой виде	Российская Федерация, Краснодарский край, Ейский р-н, Ейск г
1.2.	Дополнительные сведения о местоположении земельного участка	с/т Заря, участок 212
2.	Площадь земельного участка ± величина погрешности определения (вычисления) площади ($P \pm \Delta P$), м ²	501 ± 8,00
3.	Формула, примененная для вычисления предельной погрешности определения площади земельного участка, с подставленными значениями и итоговые (вычисленные) значения	$3,5 * 0,10 * \sqrt{(501,00)} = 8$
4.	Площадь земельного участка согласно сведениям Единого государственного реестра недвижимости (Ркад), м ²	500,00
5.	Оценка расхождения Р и Ркад ($P - P_{кад}$), м ²	1
6.	Предельный минимальный и максимальный размеры земельного участка (Рмин и Рмакс), м ²	Рмин = 300 Рмакс = 1 500
7.	Вид (виды) разрешенного использования	Для садоводства
7.1.	Дополнительные сведения об использовании земельного участка	—
8.	Кадастровый или иной государственный учетный номер (инвентарный) здания, сооружения, объекта незавершенного строительства, расположенного на земельном участке	—
9.	Сведения о земельных участках (землях общего пользования, территории общего пользования), посредством которых обеспечивается доступ	—
10.	Иные сведения	—
4. Пояснения к сведениям об уточняемом земельном участке с кадастровым номером 23:42:0708003:215 :		
1.	—	—

1. Сведения о характерных точках границ уточняемого земельного участка с кадастровым номером 23:42:0708003:216 :
 Система координат МСК-23, зона 1 Зона № 1

Обозначение характерных точек границ	Координаты, м				Метод определения координат	Формулы, примененные для расчета средней квадратической погрешности определения координат характерных точек границ (Mt), с подставленными в такие формулы значениями и итоговые (вычисленные) значения Mt, м	Описание закрепления точки
	содержатся в Едином государственном реестре недвижимости		определены в результате выполнения комплексных кадастровых работ				
	X	Y	X	Y			
1	2	3	4	5	6	7	8
236	658 256,36	1 324 034,97	658 256,36	1 324 034,97	Метод спутниковых геодезических измерений (определений)	0,10	нет закрепления
688	658 256,15	1 324 015,03	658 256,15	1 324 015,03			—
689	658 281,25	1 324 014,60	658 281,25	1 324 014,60			
234	658 281,46	1 324 034,50	658 281,46	1 324 034,50			
236	658 256,36	1 324 034,97	658 256,36	1 324 034,97			нет закрепления

2. Сведения о частях границ уточняемого земельного участка с кадастровым номером 23:42:0708003:216 :

Обозначение части границ		Горизонтальное проложение (S), м	Описание прохождения части границ	Сведения о согласовании местоположения границ (согласовано/спорное)
от т.	до т.			
1	2	3	4	5
236	688	19,94	—	согласовано
688	689	25,10		
689	234	19,90		
234	236	25,10		

3. Сведения о характеристиках уточняемого земельного участка с кадастровым номером 23:42:0708003:216 :

№ п/п	Наименование характеристики земельного участка	Значение характеристики
1	2	3

1	2	3
1.	Адрес земельного участка	—
1.1.	Сведения о местоположении земельного участка (при отсутствии адреса) в структурированном в соответствии с федеральной информационной адресной системой виде	Российская Федерация, Краснодарский край, Ейский р-н, Ейск г
1.2.	Дополнительные сведения о местоположении земельного участка	с/т Заря, участок 213
2.	Площадь земельного участка ± величина погрешности определения (вычисления) площади ($P \pm \Delta P$), м ²	500 ± 8,00
3.	Формула, примененная для вычисления предельной погрешности определения площади земельного участка, с подставленными значениями и итоговые (вычисленные) значения	$3,5 * 0,10 * \sqrt{(500,00)} = 8$
4.	Площадь земельного участка согласно сведениям Единого государственного реестра недвижимости (Ркад), м ²	500,00
5.	Оценка расхождения Р и Ркад (Р - Ркад), м ²	0
6.	Предельный минимальный и максимальный размеры земельного участка (Рмин и Рмакс), м ²	Рмин = 300 Рмакс = 1 500
7.	Вид (виды) разрешенного использования	Для садоводства
7.1.	Дополнительные сведения об использовании земельного участка	—
8.	Кадастровый или иной государственный учетный номер (инвентарный) здания, сооружения, объекта незавершенного строительства, расположенного на земельном участке	23:42:0708003:733
9.	Сведения о земельных участках (землях общего пользования, территории общего пользования), посредством которых обеспечивается доступ	—
10.	Иные сведения	—
4. Пояснения к сведениям об уточняемом земельном участке с кадастровым номером		23:42:0708003:216 :
1.	—	—

1. Сведения о характерных точках границ уточняемого земельного участка с кадастровым номером 23:42:0708003:217 :
 Система координат МСК-23, зона 1 Зона № 1

Обозначение характерных точек границ	Координаты, м				Метод определения координат	Формулы, примененные для расчета средней квадратической погрешности определения координат характерных точек границ (Mt), с подставленными в такие формулы значениями и итоговые (вычисленные) значения Mt, м	Описание закрепления точки
	содержатся в Едином государственном реестре недвижимости		определены в результате выполнения комплексных кадастровых работ				
	X	Y	X	Y			
1	2	3	4	5	6	7	8
688	658 256,15	1 324 015,03	658 256,15	1 324 015,03	Метод спутниковых геодезических измерений (определений)	0,10	—
239	658 256,04	1 323 995,00	658 256,04	1 323 995,00			нет закрепления
238	658 280,79	1 323 994,55	658 280,79	1 323 994,55			
689	658 281,25	1 324 014,60	658 281,25	1 324 014,60			
688	658 256,15	1 324 015,03	658 256,15	1 324 015,03			

2. Сведения о частях границ уточняемого земельного участка с кадастровым номером 23:42:0708003:217 :

Обозначение части границ		Горизонтальное проложение (S), м	Описание прохождения части границ	Сведения о согласовании местоположения границ (согласовано/спорное)
от т.	до т.			
1	2	3	4	5
688	239	20,03	—	согласовано
239	238	24,75		
238	689	20,06		
689	688	25,10		

3. Сведения о характеристиках уточняемого земельного участка с кадастровым номером 23:42:0708003:217 :

№ п/п	Наименование характеристики земельного участка	Значение характеристики
1	2	3

1	2	3
1.	Адрес земельного участка	—
1.1.	Сведения о местоположении земельного участка (при отсутствии адреса) в структурированном в соответствии с федеральной информационной адресной системой виде	Российская Федерация, Краснодарский край, Ейский р-н, Ейск г
1.2.	Дополнительные сведения о местоположении земельного участка	с/т Заря, участок 214
2.	Площадь земельного участка ± величина погрешности определения (вычисления) площади ($P \pm \Delta P$), м ²	500 ± 8,00
3.	Формула, примененная для вычисления предельной погрешности определения площади земельного участка, с подставленными значениями и итоговые (вычисленные) значения	$3,5 * 0,10 * \sqrt{(500,00)} = 8$
4.	Площадь земельного участка согласно сведениям Единого государственного реестра недвижимости (Ркад), м ²	500,00
5.	Оценка расхождения Р и Ркад (Р - Ркад), м ²	0
6.	Предельный минимальный и максимальный размеры земельного участка (Рмин и Рмакс), м ²	Рмин = 300 Рмакс = 1 500
7.	Вид (виды) разрешенного использования	Земельные участки садоводческих товариществ
7.1.	Дополнительные сведения об использовании земельного участка	—
8.	Кадастровый или иной государственный учетный номер (инвентарный) здания, сооружения, объекта незавершенного строительства, расположенного на земельном участке	23:42:0708003:1114
9.	Сведения о земельных участках (землях общего пользования, территории общего пользования), посредством которых обеспечивается доступ	—
10.	Иные сведения	—
4. Пояснения к сведениям об уточняемом земельном участке с кадастровым номером		23:42:0708003:217 :
1.	—	—

1. Сведения о характерных точках границ уточняемого земельного участка с кадастровым номером 23:42:0708003:218 :
 Система координат МСК-23, зона 1 Зона № 1

Обозначение характерных точек границ	Координаты, м				Метод определения координат	Формулы, примененные для расчета средней квадратической погрешности определения координат характерных точек границ (Mt), с подставленными в такие формулы значениями и итоговые (вычисленные) значения Mt, м	Описание закрепления точки
	содержатся в Едином государственном реестре недвижимости		определены в результате выполнения комплексных кадастровых работ				
	X	Y	X	Y			
1	2	3	4	5	6	7	8
237	—	—	658 280,07	1 323 974,25	Метод спутниковых геодезических измерений (определений)	0,10 $\sqrt{(0,07^2 + 0,07^2)} = 0,10$ 0,10	нет закрепления
238	—	—	658 280,79	1 323 994,55			
239	—	—	658 256,04	1 323 995,00			
н240	—	—	658 255,71	1 323 974,94			
237	—	—	658 280,07	1 323 974,25			

2. Сведения о частях границ уточняемого земельного участка с кадастровым номером 23:42:0708003:218 :

Обозначение части границ		Горизонтальное проложение (S), м	Описание прохождения части границ	Сведения о согласовании местоположения границ (согласовано/спорное)
от т.	до т.			
1	2	3	4	5
237	238	20,31	—	согласовано
238	239	24,75		
239	н240	20,06		
н240	237	24,37		

3. Сведения о характеристиках уточняемого земельного участка с кадастровым номером 23:42:0708003:218 :

№ п/п	Наименование характеристики земельного участка	Значение характеристики
1	2	3

1	2	3
1.	Адрес земельного участка	—
1.1.	Сведения о местоположении земельного участка (при отсутствии адреса) в структурированном в соответствии с федеральной информационной адресной системой виде	Российская Федерация, Краснодарский край, Ейский р-н, Ейск г
1.2.	Дополнительные сведения о местоположении земельного участка	с/т Заря, участок 215
2.	Площадь земельного участка ± величина погрешности определения (вычисления) площади ($P \pm \Delta P$), м ²	496 ± 8,00
3.	Формула, примененная для вычисления предельной погрешности определения площади земельного участка, с подставленными значениями и итоговые (вычисленные) значения	$3,5 * 0,10 * \sqrt{(496,00)} = 8$
4.	Площадь земельного участка согласно сведениям Единого государственного реестра недвижимости (Ркад), м ²	500,00
5.	Оценка расхождения Р и Ркад (Р - Ркад), м ²	4
6.	Предельный минимальный и максимальный размеры земельного участка (Рмин и Рмакс), м ²	Рмин = 300 Рмакс = 1 500
7.	Вид (виды) разрешенного использования	Земельные участки садоводческих товариществ
7.1.	Дополнительные сведения об использовании земельного участка	—
8.	Кадастровый или иной государственный учетный номер (инвентарный) здания, сооружения, объекта незавершенного строительства, расположенного на земельном участке	—
9.	Сведения о земельных участках (землях общего пользования, территории общего пользования), посредством которых обеспечивается доступ	—
10.	Иные сведения	—
4. Пояснения к сведениям об уточняемом земельном участке с кадастровым номером <u>23:42:0708003:218</u> :		
1.	—	—

1. Сведения о характерных точках границ уточняемого земельного участка с кадастровым номером 23:42:0708003:220 :
 Система координат МСК-23, зона 1 Зона № 1

Обозначение характерных точек границ	Координаты, м				Метод определения координат	Формулы, примененные для расчета средней квадратической погрешности определения координат характерных точек границ (Mt), с подставленными в такие формулы значениями и итоговые (вычисленные) значения Mt, м	Описание закрепления точки
	содержатся в Едином государственном реестре недвижимости		определены в результате выполнения комплексных кадастровых работ				
	X	Y	X	Y			
1	2	3	4	5	6	7	8
н241	—	—	658 257,15	1 324 414,84	Метод спутниковых геодезических измерений (определений)	$\sqrt{(0,07^2 + 0,07^2)} = 0,10$	нет закрепления
н242	—	—	658 257,28	1 324 435,11			
н243	—	—	658 232,48	1 324 435,30			
н244	—	—	658 232,09	1 324 415,06			
н241	—	—	658 257,15	1 324 414,84			

2. Сведения о частях границ уточняемого земельного участка с кадастровым номером 23:42:0708003:220 :

Обозначение части границ		Горизонтальное проложение (S), м	Описание прохождения части границ	Сведения о согласовании местоположения границ (согласовано/спорное)
от т.	до т.			
1	2	3	4	5
н241	н242	20,27	—	согласовано
н242	н243	24,80		
н243	н244	20,24		
н244	н241	25,06		

3. Сведения о характеристиках уточняемого земельного участка с кадастровым номером 23:42:0708003:220 :

№ п/п	Наименование характеристики земельного участка	Значение характеристики
1	2	3

1	2	3
1.	Адрес земельного участка	—
1.1.	Сведения о местоположении земельного участка (при отсутствии адреса) в структурированном в соответствии с федеральной информационной адресной системой виде	Российская Федерация, Краснодарский край, Ейский р-н, Ейск г
1.2.	Дополнительные сведения о местоположении земельного участка	с/т Заря, участок 217
2.	Площадь земельного участка ± величина погрешности определения (вычисления) площади ($P \pm \Delta P$), м ²	505 ± 8,00
3.	Формула, примененная для вычисления предельной погрешности определения площади земельного участка, с подставленными значениями и итоговые (вычисленные) значения	$3,5 * 0,10 * \sqrt{(505,00)} = 8$
4.	Площадь земельного участка согласно сведениям Единого государственного реестра недвижимости (Ркад), м ²	500,00
5.	Оценка расхождения Р и Ркад (Р - Ркад), м ²	5
6.	Предельный минимальный и максимальный размеры земельного участка (Рмин и Рмакс), м ²	Рмин = 300 Рмакс = 1 500
7.	Вид (виды) разрешенного использования	Земельные участки садоводческих товариществ
7.1.	Дополнительные сведения об использовании земельного участка	—
8.	Кадастровый или иной государственный учетный номер (инвентарный) здания, сооружения, объекта незавершенного строительства, расположенного на земельном участке	23:42:0708003:763
9.	Сведения о земельных участках (землях общего пользования, территории общего пользования), посредством которых обеспечивается доступ	—
10.	Иные сведения	—
4. Пояснения к сведениям об уточняемом земельном участке с кадастровым номером		23:42:0708003:220 :
1.	—	—

1. Сведения о характерных точках границ уточняемого земельного участка с кадастровым номером 23:42:0708003:221 :
 Система координат МСК-23, зона 1 Зона № 1

Обозначение характерных точек границ	Координаты, м				Метод определения координат	Формулы, примененные для расчета средней квадратической погрешности определения координат характерных точек границ (Mt), с подставленными в такие формулы значениями и итоговые (вычисленные) значения Mt, м	Описание закрепления точки
	содержатся в Едином государственном реестре недвижимости		определены в результате выполнения комплексных кадастровых работ				
	X	Y	X	Y			
1	2	3	4	5	6	7	8
н245	—	—	658 256,90	1 324 394,75	Метод спутниковых геодезических измерений (определений)	$\sqrt{(0,07^2 + 0,07^2)} = 0,10$	нет закрепления
н241	—	—	658 257,15	1 324 414,84			
н244	—	—	658 232,09	1 324 415,06			
н246	—	—	658 231,87	1 324 395,45			
н245	—	—	658 256,90	1 324 394,75			

2. Сведения о частях границ уточняемого земельного участка с кадастровым номером 23:42:0708003:221 :

Обозначение части границ		Горизонтальное проложение (S), м	Описание прохождения части границ	Сведения о согласовании местоположения границ (согласовано/спорное)
от т.	до т.			
1	2	3	4	5
н245	н241	20,09	—	согласовано
н241	н244	25,06		
н244	н246	19,61		
н246	н245	25,04		

3. Сведения о характеристиках уточняемого земельного участка с кадастровым номером 23:42:0708003:221 :

№ п/п	Наименование характеристики земельного участка	Значение характеристики
1	2	3

1	2	3
1.	Адрес земельного участка	—
1.1.	Сведения о местоположении земельного участка (при отсутствии адреса) в структурированном в соответствии с федеральной информационной адресной системой виде	Российская Федерация, Краснодарский край, Ейский р-н, Ейск г
1.2.	Дополнительные сведения о местоположении земельного участка	с/т Заря, участок 218
2.	Площадь земельного участка ± величина погрешности определения (вычисления) площади ($P \pm \Delta P$), м ²	497 ± 8,00
3.	Формула, примененная для вычисления предельной погрешности определения площади земельного участка, с подставленными значениями и итоговые (вычисленные) значения	$3,5 * 0,10 * \sqrt{(497,00)} = 8$
4.	Площадь земельного участка согласно сведениям Единого государственного реестра недвижимости (Ркад), м ²	500,00
5.	Оценка расхождения Р и Ркад ($P - P_{кад}$), м ²	3
6.	Предельный минимальный и максимальный размеры земельного участка (Рмин и Рмакс), м ²	Рмин = 300 Рмакс = 1 500
7.	Вид (виды) разрешенного использования	Земельные участки садоводческих товариществ
7.1.	Дополнительные сведения об использовании земельного участка	—
8.	Кадастровый или иной государственный учетный номер (инвентарный) здания, сооружения, объекта незавершенного строительства, расположенного на земельном участке	—
9.	Сведения о земельных участках (землях общего пользования, территории общего пользования), посредством которых обеспечивается доступ	—
10.	Иные сведения	—
4. Пояснения к сведениям об уточняемом земельном участке с кадастровым номером		23:42:0708003:221 :
1.	—	—

1. Сведения о характерных точках границ уточняемого земельного участка с кадастровым номером 23:42:0708003:222 :
 Система координат МСК-23, зона 1 Зона № 1

Обозначение характерных точек границ	Координаты, м				Метод определения координат	Формулы, примененные для расчета средней квадратической погрешности определения координат характерных точек границ (Mt), с подставленными в такие формулы значениями и итоговые (вычисленные) значения Mt, м	Описание закрепления точки
	содержатся в Едином государственном реестре недвижимости		определены в результате выполнения комплексных кадастровых работ				
	X	Y	X	Y			
1	2	3	4	5	6	7	8
н247	—	—	658 256,62	1 324 374,77	Метод спутниковых геодезических измерений (определений)	$\sqrt{(0,07^2 + 0,07^2)} = 0,10$	нет закрепления
н245	—	—	658 256,90	1 324 394,75			
н246	—	—	658 231,87	1 324 395,45			
н248	—	—	658 231,25	1 324 375,28			
н247	—	—	658 256,62	1 324 374,77			

2. Сведения о частях границ уточняемого земельного участка с кадастровым номером 23:42:0708003:222 :

Обозначение части границ		Горизонтальное проложение (S), м	Описание прохождения части границ	Сведения о согласовании местоположения границ (согласовано/спорное)
от т.	до т.			
1	2	3	4	5
н247	н245	19,98	—	согласовано
н245	н246	25,04		
н246	н248	20,18		
н248	н247	25,38		

3. Сведения о характеристиках уточняемого земельного участка с кадастровым номером 23:42:0708003:222 :

№ п/п	Наименование характеристики земельного участка	Значение характеристики
1	2	3

1	2	3
1.	Адрес земельного участка	—
1.1.	Сведения о местоположении земельного участка (при отсутствии адреса) в структурированном в соответствии с федеральной информационной адресной системой виде	Российская Федерация, Краснодарский край, Ейский р-н, Ейск г
1.2.	Дополнительные сведения о местоположении земельного участка	с/т Заря, участок 219
2.	Площадь земельного участка ± величина погрешности определения (вычисления) площади ($P \pm \Delta P$), м ²	506 ± 8,00
3.	Формула, примененная для вычисления предельной погрешности определения площади земельного участка, с подставленными значениями и итоговые (вычисленные) значения	$3,5 * 0,10 * \sqrt{(506,00)} = 8$
4.	Площадь земельного участка согласно сведениям Единого государственного реестра недвижимости (Ркад), м ²	500,00
5.	Оценка расхождения Р и Ркад ($P - P_{кад}$), м ²	6
6.	Предельный минимальный и максимальный размеры земельного участка (Рмин и Рмакс), м ²	Рмин = 300 Рмакс = 1 500
7.	Вид (виды) разрешенного использования	Земельные участки садоводческих товариществ
7.1.	Дополнительные сведения об использовании земельного участка	—
8.	Кадастровый или иной государственный учетный номер (инвентарный) здания, сооружения, объекта незавершенного строительства, расположенного на земельном участке	—
9.	Сведения о земельных участках (землях общего пользования, территории общего пользования), посредством которых обеспечивается доступ	—
10.	Иные сведения	—
4. Пояснения к сведениям об уточняемом земельном участке с кадастровым номером <u>23:42:0708003:222</u> :		
1.	—	—

1. Сведения о характерных точках границ уточняемого земельного участка с кадастровым номером 23:42:0708003:223 :
 Система координат МСК-23, зона 1 Зона № 1

Обозначение характерных точек границ	Координаты, м				Метод определения координат	Формулы, примененные для расчета средней квадратической погрешности определения координат характерных точек границ (Mt), с подставленными в такие формулы значениями и итоговые (вычисленные) значения Mt, м	Описание закрепления точки
	содержатся в Едином государственном реестре недвижимости		определены в результате выполнения комплексных кадастровых работ				
	X	Y	X	Y			
1	2	3	4	5	6	7	8
н249	—	—	658 256,34	1 324 355,01	Метод спутниковых геодезических измерений (определений)	$\sqrt{(0,07^2 + 0,07^2)} = 0,10$	нет закрепления
н247	—	—	658 256,62	1 324 374,77			
н248	—	—	658 231,25	1 324 375,28			
н250	—	—	658 230,84	1 324 355,04			
н249	—	—	658 256,34	1 324 355,01			

2. Сведения о частях границ уточняемого земельного участка с кадастровым номером 23:42:0708003:223 :

Обозначение части границ		Горизонтальное проложение (S), м	Описание прохождения части границ	Сведения о согласовании местоположения границ (согласовано/спорное)
от т.	до т.			
1	2	3	4	5
н249	н247	19,76	—	согласовано
н247	н248	25,38		
н248	н250	20,24		
н250	н249	25,50		

3. Сведения о характеристиках уточняемого земельного участка с кадастровым номером 23:42:0708003:223 :

№ п/п	Наименование характеристики земельного участка	Значение характеристики
1	2	3

1	2	3
1.	Адрес земельного участка	—
1.1.	Сведения о местоположении земельного участка (при отсутствии адреса) в структурированном в соответствии с федеральной информационной адресной системой виде	Российская Федерация, Краснодарский край, Ейский р-н, Ейск г
1.2.	Дополнительные сведения о местоположении земельного участка	с/т Заря, участок 220
2.	Площадь земельного участка ± величина погрешности определения (вычисления) площади ($P \pm \Delta P$), м ²	509 ± 8,00
3.	Формула, примененная для вычисления предельной погрешности определения площади земельного участка, с подставленными значениями и итоговые (вычисленные) значения	$3,5 * 0,10 * \sqrt{(509,00)} = 8$
4.	Площадь земельного участка согласно сведениям Единого государственного реестра недвижимости (Ркад), м ²	500,00
5.	Оценка расхождения Р и Ркад (Р - Ркад), м ²	9
6.	Предельный минимальный и максимальный размеры земельного участка (Рмин и Рмакс), м ²	Рмин = 300 Рмакс = 1 500
7.	Вид (виды) разрешенного использования	Земельные участки садоводческих товариществ
7.1.	Дополнительные сведения об использовании земельного участка	—
8.	Кадастровый или иной государственный учетный номер (инвентарный) здания, сооружения, объекта незавершенного строительства, расположенного на земельном участке	—
9.	Сведения о земельных участках (землях общего пользования, территории общего пользования), посредством которых обеспечивается доступ	—
10.	Иные сведения	—
4. Пояснения к сведениям об уточняемом земельном участке с кадастровым номером <u>23:42:0708003:223</u> :		
1.	—	—

1. Сведения о характерных точках границ уточняемого земельного участка с кадастровым номером 23:42:0708003:224 :
 Система координат МСК-23, зона 1 Зона № 1

Обозначение характерных точек границ	Координаты, м				Метод определения координат	Формулы, примененные для расчета средней квадратической погрешности определения координат характерных точек границ (Mt), с подставленными в такие формулы значениями и итоговые (вычисленные) значения Mt, м	Описание закрепления точки
	содержатся в Едином государственном реестре недвижимости		определены в результате выполнения комплексных кадастровых работ				
	X	Y	X	Y			
1	2	3	4	5	6	7	8
н251	—	—	658 256,23	1 324 334,91	Метод спутниковых геодезических измерений (определений)	$\sqrt{(0,07^2 + 0,07^2)} = 0,10$	нет закрепления
н249	—	—	658 256,34	1 324 355,01			
н250	—	—	658 230,84	1 324 355,04			
н252	—	—	658 231,16	1 324 335,19			
н251	—	—	658 256,23	1 324 334,91			

2. Сведения о частях границ уточняемого земельного участка с кадастровым номером 23:42:0708003:224 :

Обозначение части границ		Горизонтальное проложение (S), м	Описание прохождения части границ	Сведения о согласовании местоположения границ (согласовано/спорное)
от т.	до т.			
1	2	3	4	5
н251	н249	20,10	—	согласовано
н249	н250	25,50		
н250	н252	19,85		
н252	н251	25,07		

3. Сведения о характеристиках уточняемого земельного участка с кадастровым номером 23:42:0708003:224 :

№ п/п	Наименование характеристики земельного участка	Значение характеристики
1	2	3

1	2	3
1.	Адрес земельного участка	—
1.1.	Сведения о местоположении земельного участка (при отсутствии адреса) в структурированном в соответствии с федеральной информационной адресной системой виде	Российская Федерация, Краснодарский край, Ейский р-н, Ейск г
1.2.	Дополнительные сведения о местоположении земельного участка	с/т Заря, участок 221
2.	Площадь земельного участка ± величина погрешности определения (вычисления) площади ($P \pm \Delta P$), м ²	505 ± 8,00
3.	Формула, примененная для вычисления предельной погрешности определения площади земельного участка, с подставленными значениями и итоговые (вычисленные) значения	$3,5 * 0,10 * \sqrt{(505,00)} = 8$
4.	Площадь земельного участка согласно сведениям Единого государственного реестра недвижимости (Ркад), м ²	500,00
5.	Оценка расхождения Р и Ркад (Р - Ркад), м ²	5
6.	Предельный минимальный и максимальный размеры земельного участка (Рмин и Рмакс), м ²	Рмин = 300 Рмакс = 1 500
7.	Вид (виды) разрешенного использования	Земельные участки садоводческих товариществ
7.1.	Дополнительные сведения об использовании земельного участка	—
8.	Кадастровый или иной государственный учетный номер (инвентарный) здания, сооружения, объекта незавершенного строительства, расположенного на земельном участке	—
9.	Сведения о земельных участках (землях общего пользования, территории общего пользования), посредством которых обеспечивается доступ	—
10.	Иные сведения	—
4. Пояснения к сведениям об уточняемом земельном участке с кадастровым номером <u>23:42:0708003:224</u> :		
1.	—	—

1. Сведения о характерных точках границ уточняемого земельного участка с кадастровым номером 23:42:0708003:225 :
 Система координат МСК-23, зона 1 Зона № 1

Обозначение характерных точек границ	Координаты, м				Метод определения координат	Формулы, примененные для расчета средней квадратической погрешности определения координат характерных точек границ (Mt), с подставленными в такие формулы значениями и итоговые (вычисленные) значения Mt, м	Описание закрепления точки
	содержатся в Едином государственном реестре недвижимости		определены в результате выполнения комплексных кадастровых работ				
	X	Y	X	Y			
1	2	3	4	5	6	7	8
н255	—	—	658 255,37	1 324 274,97	Метод спутниковых геодезических измерений (определений)	$\sqrt{(0,07^2 + 0,07^2)} = 0,10$	нет закрепления
256	—	—	658 255,61	1 324 294,92		0,10	
257	—	—	658 230,31	1 324 295,34			
н258	—	—	658 230,13	1 324 275,44			
н255	—	—	658 255,37	1 324 274,97		$\sqrt{(0,07^2 + 0,07^2)} = 0,10$	

2. Сведения о частях границ уточняемого земельного участка с кадастровым номером 23:42:0708003:225 :

Обозначение части границ		Горизонтальное проложение (S), м	Описание прохождения части границ	Сведения о согласовании местоположения границ (согласовано/спорное)
от т.	до т.			
1	2	3	4	5
н255	256	19,95	—	согласовано
256	257	25,30		
257	н258	19,90		
н258	н255	25,24		

3. Сведения о характеристиках уточняемого земельного участка с кадастровым номером 23:42:0708003:225 :

№ п/п	Наименование характеристики земельного участка	Значение характеристики
1	2	3

1	2	3
1.	Адрес земельного участка	—
1.1.	Сведения о местоположении земельного участка (при отсутствии адреса) в структурированном в соответствии с федеральной информационной адресной системой виде	Российская Федерация, Краснодарский край, Ейский р-н, Ейск г
1.2.	Дополнительные сведения о местоположении земельного участка	с/т Заря, участок 224
2.	Площадь земельного участка ± величина погрешности определения (вычисления) площади ($P \pm \Delta P$), м ²	504 ± 8,00
3.	Формула, примененная для вычисления предельной погрешности определения площади земельного участка, с подставленными значениями и итоговые (вычисленные) значения	$3,5 * 0,10 * \sqrt{(504,00)} = 8$
4.	Площадь земельного участка согласно сведениям Единого государственного реестра недвижимости (Ркад), м ²	500,00
5.	Оценка расхождения Р и Ркад ($P - P_{кад}$), м ²	4
6.	Предельный минимальный и максимальный размеры земельного участка (Рмин и Рмакс), м ²	Рмин = 300 Рмакс = 1 500
7.	Вид (виды) разрешенного использования	Земельные участки садоводческих товариществ
7.1.	Дополнительные сведения об использовании земельного участка	—
8.	Кадастровый или иной государственный учетный номер (инвентарный) здания, сооружения, объекта незавершенного строительства, расположенного на земельном участке	—
9.	Сведения о земельных участках (землях общего пользования, территории общего пользования), посредством которых обеспечивается доступ	—
10.	Иные сведения	—
4. Пояснения к сведениям об уточняемом земельном участке с кадастровым номером <u>23:42:0708003:225</u> :		
1.	—	

1. Сведения о характерных точках границ уточняемого земельного участка с кадастровым номером 23:42:0708003:226 :
 Система координат МСК-23, зона 1 Зона № 1

Обозначение характерных точек границ	Координаты, м				Метод определения координат	Формулы, примененные для расчета средней квадратической погрешности определения координат характерных точек границ (Mt), с подставленными в такие формулы значениями и итоговые (вычисленные) значения Mt, м	Описание закрепления точки
	содержатся в Едином государственном реестре недвижимости		определены в результате выполнения комплексных кадастровых работ				
	X	Y	X	Y			
1	2	3	4	5	6	7	8
н259	—	—	658 255,04	1 324 254,95	Метод спутниковых геодезических измерений (определений)	$\sqrt{(0,07^2 + 0,07^2)} = 0,10$	нет закрепления
н255	—	—	658 255,37	1 324 274,97			
н258	—	—	658 230,13	1 324 275,44			
н260	—	—	658 229,91	1 324 255,17			
н259	—	—	658 255,04	1 324 254,95			

2. Сведения о частях границ уточняемого земельного участка с кадастровым номером 23:42:0708003:226 :

Обозначение части границ		Горизонтальное проложение (S), м	Описание прохождения части границ	Сведения о согласовании местоположения границ (согласовано/спорное)
от т.	до т.			
1	2	3	4	5
н259	н255	20,02	—	согласовано
н255	н258	25,24		
н258	н260	20,27		
н260	н259	25,13		

3. Сведения о характеристиках уточняемого земельного участка с кадастровым номером 23:42:0708003:226 :

№ п/п	Наименование характеристики земельного участка	Значение характеристики
1	2	3

1	2	3
1.	Адрес земельного участка	—
1.1.	Сведения о местоположении земельного участка (при отсутствии адреса) в структурированном в соответствии с федеральной информационной адресной системой виде	Российская Федерация, Краснодарский край, Ейский р-н, Ейск г
1.2.	Дополнительные сведения о местоположении земельного участка	с/т Заря, участок 225
2.	Площадь земельного участка ± величина погрешности определения (вычисления) площади ($P \pm \Delta P$), м ²	507 ± 8,00
3.	Формула, примененная для вычисления предельной погрешности определения площади земельного участка, с подставленными значениями и итоговые (вычисленные) значения	$3,5 * 0,10 * \sqrt{(507,00)} = 8$
4.	Площадь земельного участка согласно сведениям Единого государственного реестра недвижимости (Ркад), м ²	500,00
5.	Оценка расхождения Р и Ркад ($P - P_{кад}$), м ²	7
6.	Предельный минимальный и максимальный размеры земельного участка (Рмин и Рмакс), м ²	Рмин = 300 Рмакс = 1 500
7.	Вид (виды) разрешенного использования	Для садоводства
7.1.	Дополнительные сведения об использовании земельного участка	—
8.	Кадастровый или иной государственный учетный номер (инвентарный) здания, сооружения, объекта незавершенного строительства, расположенного на земельном участке	23:42:0708003:697
9.	Сведения о земельных участках (землях общего пользования, территории общего пользования), посредством которых обеспечивается доступ	—
10.	Иные сведения	—
4. Пояснения к сведениям об уточняемом земельном участке с кадастровым номером		23:42:0708003:226 :
1.	—	—

1. Сведения о характерных точках границ уточняемого земельного участка с кадастровым номером 23:42:0708003:227 :
 Система координат МСК-23, зона 1 Зона № 1

Обозначение характерных точек границ	Координаты, м				Метод определения координат	Формулы, примененные для расчета средней квадратической погрешности определения координат характерных точек границ (Mt), с подставленными в такие формулы значениями и итоговые (вычисленные) значения Mt, м	Описание закрепления точки
	содержатся в Едином государственном реестре недвижимости		определены в результате выполнения комплексных кадастровых работ				
	X	Y	X	Y			
1	2	3	4	5	6	7	8
н261	—	—	658 254,54	1 324 234,97	Метод спутниковых геодезических измерений (определений)	$\sqrt{(0,07^2 + 0,07^2)} = 0,10$	нет закрепления
н259	—	—	658 255,04	1 324 254,95			
н260	—	—	658 229,91	1 324 255,17			
н262	—	—	658 229,63	1 324 235,35			
н261	—	—	658 254,54	1 324 234,97			

2. Сведения о частях границ уточняемого земельного участка с кадастровым номером 23:42:0708003:227 :

Обозначение части границ		Горизонтальное проложение (S), м	Описание прохождения части границ	Сведения о согласовании местоположения границ (согласовано/спорное)
от т.	до т.			
1	2	3	4	5
н261	н259	19,99	—	согласовано
н259	н260	25,13		
н260	н262	19,82		
н262	н261	24,91		

3. Сведения о характеристиках уточняемого земельного участка с кадастровым номером 23:42:0708003:227 :

№ п/п	Наименование характеристики земельного участка	Значение характеристики
1	2	3

1	2	3
1.	Адрес земельного участка	—
1.1.	Сведения о местоположении земельного участка (при отсутствии адреса) в структурированном в соответствии с федеральной информационной адресной системой виде	Российская Федерация, Краснодарский край, Ейский р-н, Ейск г
1.2.	Дополнительные сведения о местоположении земельного участка	с/т Заря, участок 226
2.	Площадь земельного участка ± величина погрешности определения (вычисления) площади ($P \pm \Delta P$), м ²	498 ± 8,00
3.	Формула, примененная для вычисления предельной погрешности определения площади земельного участка, с подставленными значениями и итоговые (вычисленные) значения	$3,5 * 0,10 * \sqrt{(498,00)} = 8$
4.	Площадь земельного участка согласно сведениям Единого государственного реестра недвижимости (Ркад), м ²	500,00
5.	Оценка расхождения Р и Ркад ($P - P_{кад}$), м ²	2
6.	Предельный минимальный и максимальный размеры земельного участка (Рмин и Рмакс), м ²	Рмин = 300 Рмакс = 1 500
7.	Вид (виды) разрешенного использования	Земельные участки садоводческих товариществ
7.1.	Дополнительные сведения об использовании земельного участка	—
8.	Кадастровый или иной государственный учетный номер (инвентарный) здания, сооружения, объекта незавершенного строительства, расположенного на земельном участке	—
9.	Сведения о земельных участках (землях общего пользования, территории общего пользования), посредством которых обеспечивается доступ	—
10.	Иные сведения	—
4. Пояснения к сведениям об уточняемом земельном участке с кадастровым номером		23:42:0708003:227 :
1.	—	—

1. Сведения о характерных точках границ уточняемого земельного участка с кадастровым номером 23:42:0708003:228 :
 Система координат МСК-23, зона 1 Зона № 1

Обозначение характерных точек границ	Координаты, м				Метод определения координат	Формулы, примененные для расчета средней квадратической погрешности определения координат характерных точек границ (Mt), с подставленными в такие формулы значениями и итоговые (вычисленные) значения Mt, м	Описание закрепления точки
	содержатся в Едином государственном реестре недвижимости		определены в результате выполнения комплексных кадастровых работ				
	X	Y	X	Y			
1	2	3	4	5	6	7	8
н263	—	—	658 254,35	1 324 215,01	Метод спутниковых геодезических измерений (определений)	$\sqrt{(0,07^2 + 0,07^2)} = 0,10$	нет закрепления
н261	—	—	658 254,54	1 324 234,97			
н262	—	—	658 229,63	1 324 235,35			
н264	—	—	658 229,42	1 324 215,28			
н263	—	—	658 254,35	1 324 215,01			

2. Сведения о частях границ уточняемого земельного участка с кадастровым номером 23:42:0708003:228 :

Обозначение части границ		Горизонтальное проложение (S), м	Описание прохождения части границ	Сведения о согласовании местоположения границ (согласовано/спорное)
от т.	до т.			
1	2	3	4	5
н263	н261	19,96	—	согласовано
н261	н262	24,91		
н262	н264	20,07		
н264	н263	24,93		

3. Сведения о характеристиках уточняемого земельного участка с кадастровым номером 23:42:0708003:228 :

№ п/п	Наименование характеристики земельного участка	Значение характеристики
1	2	3

1	2	3
1.	Адрес земельного участка	—
1.1.	Сведения о местоположении земельного участка (при отсутствии адреса) в структурированном в соответствии с федеральной информационной адресной системой виде	Российская Федерация, Краснодарский край, Ейский р-н, Ейск г
1.2.	Дополнительные сведения о местоположении земельного участка	с/т Заря, участок 227
2.	Площадь земельного участка ± величина погрешности определения (вычисления) площади ($P \pm \Delta P$), м ²	499 ± 8,00
3.	Формула, примененная для вычисления предельной погрешности определения площади земельного участка, с подставленными значениями и итоговые (вычисленные) значения	$3,5 * 0,10 * \sqrt{(499,00)} = 8$
4.	Площадь земельного участка согласно сведениям Единого государственного реестра недвижимости (Ркад), м ²	500,00
5.	Оценка расхождения Р и Ркад ($P - P_{кад}$), м ²	1
6.	Предельный минимальный и максимальный размеры земельного участка (Рмин и Рмакс), м ²	Рмин = 300 Рмакс = 1 500
7.	Вид (виды) разрешенного использования	Земельные участки садоводческих товариществ
7.1.	Дополнительные сведения об использовании земельного участка	—
8.	Кадастровый или иной государственный учетный номер (инвентарный) здания, сооружения, объекта незавершенного строительства, расположенного на земельном участке	—
9.	Сведения о земельных участках (землях общего пользования, территории общего пользования), посредством которых обеспечивается доступ	—
10.	Иные сведения	—
4. Пояснения к сведениям об уточняемом земельном участке с кадастровым номером <u>23:42:0708003:228</u> :		
1.	—	—

1. Сведения о характерных точках границ уточняемого земельного участка с кадастровым номером 23:42:0708003:229 :
 Система координат МСК-23, зона 1 Зона № 1

Обозначение характерных точек границ	Координаты, м				Метод определения координат	Формулы, примененные для расчета средней квадратической погрешности определения координат характерных точек границ (Mt), с подставленными в такие формулы значениями и итоговые (вычисленные) значения Mt, м	Описание закрепления точки
	содержатся в Едином государственном реестре недвижимости		определены в результате выполнения комплексных кадастровых работ				
	X	Y	X	Y			
1	2	3	4	5	6	7	8
н265	—	—	658 254,03	1 324 194,88	Метод спутниковых геодезических измерений (определений)	$\sqrt{(0,07^2 + 0,07^2)} = 0,10$	нет закрепления
н263	—	—	658 254,35	1 324 215,01			
н264	—	—	658 229,42	1 324 215,28			
н266	—	—	658 229,41	1 324 195,19			
н265	—	—	658 254,03	1 324 194,88			

2. Сведения о частях границ уточняемого земельного участка с кадастровым номером 23:42:0708003:229 :

Обозначение части границ		Горизонтальное проложение (S), м	Описание прохождения части границ	Сведения о согласовании местоположения границ (согласовано/спорное)
от т.	до т.			
1	2	3	4	5
н265	н263	20,13	—	согласовано
н263	н264	24,93		
н264	н266	20,09		
н266	н265	24,62		

3. Сведения о характеристиках уточняемого земельного участка с кадастровым номером 23:42:0708003:229 :

№ п/п	Наименование характеристики земельного участка	Значение характеристики
1	2	3

1	2	3
1.	Адрес земельного участка	—
1.1.	Сведения о местоположении земельного участка (при отсутствии адреса) в структурированном в соответствии с федеральной информационной адресной системой виде	Российская Федерация, Краснодарский край, Ейский р-н, Ейск г
1.2.	Дополнительные сведения о местоположении земельного участка	с/т Заря, участок 228
2.	Площадь земельного участка ± величина погрешности определения (вычисления) площади ($P \pm \Delta P$), м ²	498 ± 8,00
3.	Формула, примененная для вычисления предельной погрешности определения площади земельного участка, с подставленными значениями и итоговые (вычисленные) значения	$3,5 * 0,10 * \sqrt{(498,00)} = 8$
4.	Площадь земельного участка согласно сведениям Единого государственного реестра недвижимости (Ркад), м ²	500,00
5.	Оценка расхождения Р и Ркад ($P - P_{кад}$), м ²	2
6.	Предельный минимальный и максимальный размеры земельного участка (Рмин и Рмакс), м ²	Рмин = 300 Рмакс = 1 500
7.	Вид (виды) разрешенного использования	Земельные участки садоводческих товариществ
7.1.	Дополнительные сведения об использовании земельного участка	—
8.	Кадастровый или иной государственный учетный номер (инвентарный) здания, сооружения, объекта незавершенного строительства, расположенного на земельном участке	—
9.	Сведения о земельных участках (землях общего пользования, территории общего пользования), посредством которых обеспечивается доступ	—
10.	Иные сведения	—
4. Пояснения к сведениям об уточняемом земельном участке с кадастровым номером <u>23:42:0708003:229</u> :		
1.	—	—

1. Сведения о характерных точках границ уточняемого земельного участка с кадастровым номером 23:42:0708003:230 :
 Система координат МСК-23, зона 1 Зона № 1

Обозначение характерных точек границ	Координаты, м				Метод определения координат	Формулы, примененные для расчета средней квадратической погрешности определения координат характерных точек границ (Mt), с подставленными в такие формулы значениями и итоговые (вычисленные) значения Mt, м	Описание закрепления точки
	содержатся в Едином государственном реестре недвижимости		определены в результате выполнения комплексных кадастровых работ				
	X	Y	X	Y			
1	2	3	4	5	6	7	8
н267	—	—	658 253,91	1 324 175,19	Метод спутниковых геодезических измерений (определений)	$\sqrt{(0,07^2 + 0,07^2)} = 0,10$	нет закрепления
н265	—	—	658 254,03	1 324 194,88			
н266	—	—	658 229,41	1 324 195,19			
н268	—	—	658 229,23	1 324 175,09			
н267	—	—	658 253,91	1 324 175,19			

2. Сведения о частях границ уточняемого земельного участка с кадастровым номером 23:42:0708003:230 :

Обозначение части границ		Горизонтальное проложение (S), м	Описание прохождения части границ	Сведения о согласовании местоположения границ (согласовано/спорное)
от т.	до т.			
1	2	3	4	5
н267	н265	19,69	—	согласовано
н265	н266	24,62		
н266	н268	20,10		
н268	н267	24,68		

3. Сведения о характеристиках уточняемого земельного участка с кадастровым номером 23:42:0708003:230 :

№ п/п	Наименование характеристики земельного участка	Значение характеристики
1	2	3

1	2	3
1.	Адрес земельного участка	—
1.1.	Сведения о местоположении земельного участка (при отсутствии адреса) в структурированном в соответствии с федеральной информационной адресной системой виде	Российская Федерация, Краснодарский край, Ейский р-н, Ейск г
1.2.	Дополнительные сведения о местоположении земельного участка	с/т Заря, участок 229
2.	Площадь земельного участка ± величина погрешности определения (вычисления) площади ($P \pm \Delta P$), м ²	490 ± 8,00
3.	Формула, примененная для вычисления предельной погрешности определения площади земельного участка, с подставленными значениями и итоговые (вычисленные) значения	$3,5 * 0,10 * \sqrt{(490,00)} = 8$
4.	Площадь земельного участка согласно сведениям Единого государственного реестра недвижимости (Ркад), м ²	500,00
5.	Оценка расхождения Р и Ркад (Р - Ркад), м ²	10
6.	Предельный минимальный и максимальный размеры земельного участка (Рмин и Рмакс), м ²	Рмин = 300 Рмакс = 1 500
7.	Вид (виды) разрешенного использования	Земельные участки садоводческих товариществ
7.1.	Дополнительные сведения об использовании земельного участка	—
8.	Кадастровый или иной государственный учетный номер (инвентарный) здания, сооружения, объекта незавершенного строительства, расположенного на земельном участке	23:42:0708003:676
9.	Сведения о земельных участках (землях общего пользования, территории общего пользования), посредством которых обеспечивается доступ	—
10.	Иные сведения	—
4. Пояснения к сведениям об уточняемом земельном участке с кадастровым номером		23:42:0708003:230 :
1.	—	—

1. Сведения о характерных точках границ уточняемого земельного участка с кадастровым номером 23:42:0708003:231 :
 Система координат МСК-23, зона 1 Зона № 1

Обозначение характерных точек границ	Координаты, м				Метод определения координат	Формулы, примененные для расчета средней квадратической погрешности определения координат характерных точек границ (Mt), с подставленными в такие формулы значениями и итоговые (вычисленные) значения Mt, м	Описание закрепления точки
	содержатся в Едином государственном реестре недвижимости		определены в результате выполнения комплексных кадастровых работ				
	X	Y	X	Y			
1	2	3	4	5	6	7	8
н269	—	—	658 253,99	1 324 154,99	Метод спутниковых геодезических измерений (определений)	$\sqrt{(0,07^2 + 0,07^2)} = 0,10$	нет закрепления
н267	—	—	658 253,91	1 324 175,19			
н268	—	—	658 229,23	1 324 175,09			
н270	—	—	658 228,96	1 324 155,34			
н269	—	—	658 253,99	1 324 154,99			

2. Сведения о частях границ уточняемого земельного участка с кадастровым номером 23:42:0708003:231 :

Обозначение части границ		Горизонтальное проложение (S), м	Описание прохождения части границ	Сведения о согласовании местоположения границ (согласовано/спорное)
от т.	до т.			
1	2	3	4	5
н269	н267	20,20	—	согласовано
н267	н268	24,68		
н268	н270	19,75		
н270	н269	25,03		

3. Сведения о характеристиках уточняемого земельного участка с кадастровым номером 23:42:0708003:231 :

№ п/п	Наименование характеристики земельного участка	Значение характеристики
1	2	3

1	2	3
1.	Адрес земельного участка	—
1.1.	Сведения о местоположении земельного участка (при отсутствии адреса) в структурированном в соответствии с федеральной информационной адресной системой виде	Российская Федерация, Краснодарский край, Ейский р-н, Ейск г
1.2.	Дополнительные сведения о местоположении земельного участка	с/т Заря, участок 230
2.	Площадь земельного участка ± величина погрешности определения (вычисления) площади ($P \pm \Delta P$), м ²	496 ± 8,00
3.	Формула, примененная для вычисления предельной погрешности определения площади земельного участка, с подставленными значениями и итоговые (вычисленные) значения	$3,5 * 0,10 * \sqrt{(496,00)} = 8$
4.	Площадь земельного участка согласно сведениям Единого государственного реестра недвижимости (Ркад), м ²	500,00
5.	Оценка расхождения Р и Ркад (Р - Ркад), м ²	4
6.	Предельный минимальный и максимальный размеры земельного участка (Рмин и Рмакс), м ²	Рмин = 300 Рмакс = 1 500
7.	Вид (виды) разрешенного использования	Земельные участки садоводческих товариществ
7.1.	Дополнительные сведения об использовании земельного участка	—
8.	Кадастровый или иной государственный учетный номер (инвентарный) здания, сооружения, объекта незавершенного строительства, расположенного на земельном участке	23:42:0708003:755
9.	Сведения о земельных участках (землях общего пользования, территории общего пользования), посредством которых обеспечивается доступ	—
10.	Иные сведения	—
4. Пояснения к сведениям об уточняемом земельном участке с кадастровым номером		23:42:0708003:231 :
1.	—	—

1. Сведения о характерных точках границ уточняемого земельного участка с кадастровым номером 23:42:0708003:233 :
 Система координат МСК-23, зона 1 Зона № 1

Обозначение характерных точек границ	Координаты, м				Метод определения координат	Формулы, примененные для расчета средней квадратической погрешности определения координат характерных точек границ (Mt), с подставленными в такие формулы значениями и итоговые (вычисленные) значения Mt, м	Описание закрепления точки
	содержатся в Едином государственном реестре недвижимости		определены в результате выполнения комплексных кадастровых работ				
	X	Y	X	Y			
1	2	3	4	5	6	7	8
271	—	—	658 253,52	1 324 114,97	Метод спутниковых геодезических измерений (определений)	0,10	нет закрепления
272	—	—	658 254,01	1 324 134,82		$\sqrt{(0,07^2 + 0,07^2)} = 0,10$	
н273	—	—	658 228,60	1 324 135,49			
н274	—	—	658 228,31	1 324 115,44			
271	—	—	658 253,52	1 324 114,97		0,10	

2. Сведения о частях границ уточняемого земельного участка с кадастровым номером 23:42:0708003:233 :

Обозначение части границ		Горизонтальное проложение (S), м	Описание прохождения части границ	Сведения о согласовании местоположения границ (согласовано/спорное)
от т.	до т.			
1	2	3	4	5
271	272	19,86	—	согласовано
272	н273	25,42		
н273	н274	20,05		
н274	271	25,21		

3. Сведения о характеристиках уточняемого земельного участка с кадастровым номером 23:42:0708003:233 :

№ п/п	Наименование характеристики земельного участка	Значение характеристики
1	2	3

1	2	3
1.	Адрес земельного участка	—
1.1.	Сведения о местоположении земельного участка (при отсутствии адреса) в структурированном в соответствии с федеральной информационной адресной системой виде	Российская Федерация, Краснодарский край, Ейский р-н, Ейск г
1.2.	Дополнительные сведения о местоположении земельного участка	с/т Заря, участок 232
2.	Площадь земельного участка ± величина погрешности определения (вычисления) площади ($P \pm \Delta P$), м ²	505 ± 8,00
3.	Формула, примененная для вычисления предельной погрешности определения площади земельного участка, с подставленными значениями и итоговые (вычисленные) значения	$3,5 * 0,10 * \sqrt{(505,00)} = 8$
4.	Площадь земельного участка согласно сведениям Единого государственного реестра недвижимости (Ркад), м ²	500,00
5.	Оценка расхождения Р и Ркад ($P - P_{кад}$), м ²	5
6.	Предельный минимальный и максимальный размеры земельного участка (Рмин и Рмакс), м ²	Рмин = 300 Рмакс = 1 500
7.	Вид (виды) разрешенного использования	Земельные участки садоводческих товариществ
7.1.	Дополнительные сведения об использовании земельного участка	—
8.	Кадастровый или иной государственный учетный номер (инвентарный) здания, сооружения, объекта незавершенного строительства, расположенного на земельном участке	—
9.	Сведения о земельных участках (землях общего пользования, территории общего пользования), посредством которых обеспечивается доступ	—
10.	Иные сведения	—
4. Пояснения к сведениям об уточняемом земельном участке с кадастровым номером		23:42:0708003:233 :
1.	—	—

1. Сведения о характерных точках границ уточняемого земельного участка с кадастровым номером 23:42:0708003:235 :
 Система координат МСК-23, зона 1 Зона № 1

Обозначение характерных точек границ	Координаты, м				Метод определения координат	Формулы, примененные для расчета средней квадратической погрешности определения координат характерных точек границ (Mt), с подставленными в такие формулы значениями и итоговые (вычисленные) значения Mt, м	Описание закрепления точки
	содержатся в Едином государственном реестре недвижимости		определены в результате выполнения комплексных кадастровых работ				
	X	Y	X	Y			
1	2	3	4	5	6	7	8
275	—	—	658 252,97	1 324 074,89	Метод спутниковых геодезических измерений (определений)	0,10	нет закрепления
н276	—	—	658 252,88	1 324 094,78		$\sqrt{(0,07^2 + 0,07^2)} = 0,10$	
277	—	—	658 227,91	1 324 095,38		0,10	
278	—	—	658 227,97	1 324 075,19			
275	—	—	658 252,97	1 324 074,89			

2. Сведения о частях границ уточняемого земельного участка с кадастровым номером 23:42:0708003:235 :

Обозначение части границ		Горизонтальное проложение (S), м	Описание прохождения части границ	Сведения о согласовании местоположения границ (согласовано/спорное)
от т.	до т.			
1	2	3	4	5
275	н276	19,89	—	согласовано
н276	277	24,98		
277	278	20,19		
278	275	25,00		

3. Сведения о характеристиках уточняемого земельного участка с кадастровым номером 23:42:0708003:235 :

№ п/п	Наименование характеристики земельного участка	Значение характеристики
1	2	3

1	2	3
1.	Адрес земельного участка	—
1.1.	Сведения о местоположении земельного участка (при отсутствии адреса) в структурированном в соответствии с федеральной информационной адресной системой виде	Российская Федерация, Краснодарский край, Ейский р-н, Ейск г
1.2.	Дополнительные сведения о местоположении земельного участка	с/т Заря, участок 234
2.	Площадь земельного участка ± величина погрешности определения (вычисления) площади ($P \pm \Delta P$), м ²	501 ± 8,00
3.	Формула, примененная для вычисления предельной погрешности определения площади земельного участка, с подставленными значениями и итоговые (вычисленные) значения	$3,5 * 0,10 * \sqrt{(501,00)} = 8$
4.	Площадь земельного участка согласно сведениям Единого государственного реестра недвижимости (Ркад), м ²	500,00
5.	Оценка расхождения Р и Ркад (Р - Ркад), м ²	1
6.	Предельный минимальный и максимальный размеры земельного участка (Рмин и Рмакс), м ²	Рмин = 300 Рмакс = 1 500
7.	Вид (виды) разрешенного использования	Земельные участки садоводческих товариществ
7.1.	Дополнительные сведения об использовании земельного участка	—
8.	Кадастровый или иной государственный учетный номер (инвентарный) здания, сооружения, объекта незавершенного строительства, расположенного на земельном участке	—
9.	Сведения о земельных участках (землях общего пользования, территории общего пользования), посредством которых обеспечивается доступ	—
10.	Иные сведения	—
4. Пояснения к сведениям об уточняемом земельном участке с кадастровым номером <u>23:42:0708003:235</u> :		
1.	—	—

1. Сведения о характерных точках границ уточняемого земельного участка с кадастровым номером 23:42:0708003:236 :
 Система координат МСК-23, зона 1 Зона № 1

Обозначение характерных точек границ	Координаты, м				Метод определения координат	Формулы, примененные для расчета средней квадратической погрешности определения координат характерных точек границ (Mt), с подставленными в такие формулы значениями и итоговые (вычисленные) значения Mt, м	Описание закрепления точки
	содержатся в Едином государственном реестре недвижимости		определены в результате выполнения комплексных кадастровых работ				
	X	Y	X	Y			
1	2	3	4	5	6	7	8
275	658 252,97	1 324 074,89	658 252,97	1 324 074,89	Метод спутниковых геодезических измерений (определений)	0,10	нет закрепления
278	658 227,97	1 324 075,19	658 227,97	1 324 075,19			
281	658 227,73	1 324 055,20	658 227,73	1 324 055,20			
280	658 252,73	1 324 054,89	658 252,73	1 324 054,89			
275	658 252,97	1 324 074,89	658 252,97	1 324 074,89			

2. Сведения о частях границ уточняемого земельного участка с кадастровым номером 23:42:0708003:236 :

Обозначение части границ		Горизонтальное проложение (S), м	Описание прохождения части границ	Сведения о согласовании местоположения границ (согласовано/спорное)
от т.	до т.			
1	2	3	4	5
275	278	25,00	—	согласовано
278	281	19,99		
281	280	25,00		
280	275	20,00		

3. Сведения о характеристиках уточняемого земельного участка с кадастровым номером 23:42:0708003:236 :

№ п/п	Наименование характеристики земельного участка	Значение характеристики
1	2	3

1	2	3
1.	Адрес земельного участка	—
1.1.	Сведения о местоположении земельного участка (при отсутствии адреса) в структурированном в соответствии с федеральной информационной адресной системой виде	Российская Федерация, Краснодарский край, Ейский р-н, Ейск г
1.2.	Дополнительные сведения о местоположении земельного участка	с/т Заря, участок 235
2.	Площадь земельного участка ± величина погрешности определения (вычисления) площади ($P \pm \Delta P$), м ²	500 ± 8,00
3.	Формула, примененная для вычисления предельной погрешности определения площади земельного участка, с подставленными значениями и итоговые (вычисленные) значения	$3,5 * 0,10 * \sqrt{(500,00)} = 8$
4.	Площадь земельного участка согласно сведениям Единого государственного реестра недвижимости (Ркад), м ²	500,00
5.	Оценка расхождения Р и Ркад ($P - P_{кад}$), м ²	0
6.	Предельный минимальный и максимальный размеры земельного участка (Рмин и Рмакс), м ²	Рмин = 300 Рмакс = 1 500
7.	Вид (виды) разрешенного использования	Для садоводства
7.1.	Дополнительные сведения об использовании земельного участка	—
8.	Кадастровый или иной государственный учетный номер (инвентарный) здания, сооружения, объекта незавершенного строительства, расположенного на земельном участке	23:42:0708003:724
9.	Сведения о земельных участках (землях общего пользования, территории общего пользования), посредством которых обеспечивается доступ	—
10.	Иные сведения	—
4. Пояснения к сведениям об уточняемом земельном участке с кадастровым номером		23:42:0708003:236 :
1.	—	—

1. Сведения о характерных точках границ уточняемого земельного участка с кадастровым номером 23:42:0708003:237 :
 Система координат МСК-23, зона 1 Зона № 1

Обозначение характерных точек границ	Координаты, м				Метод определения координат	Формулы, примененные для расчета средней квадратической погрешности определения координат характерных точек границ (Mt), с подставленными в такие формулы значениями и итоговые (вычисленные) значения Mt, м	Описание закрепления точки
	содержатся в Едином государственном реестре недвижимости		определены в результате выполнения комплексных кадастровых работ				
	X	Y	X	Y			
1	2	3	4	5	6	7	8
н279	—	—	658 252,41	1 324 035,00	Метод спутниковых геодезических измерений (определений)	$\sqrt{(0,07^2 + 0,07^2)} = 0,10$	нет закрепления
280	—	—	658 252,73	1 324 054,89		0,10	
281	—	—	658 227,73	1 324 055,20			
282	—	—	658 227,44	1 324 035,20			
н279	—	—	658 252,41	1 324 035,00		$\sqrt{(0,07^2 + 0,07^2)} = 0,10$	

2. Сведения о частях границ уточняемого земельного участка с кадастровым номером 23:42:0708003:237 :

Обозначение части границ		Горизонтальное проложение (S), м	Описание прохождения части границ	Сведения о согласовании местоположения границ (согласовано/спорное)
от т.	до т.			
1	2	3	4	5
н279	280	19,89	—	согласовано
280	281	25,00		
281	282	20,00		
282	н279	24,97		

3. Сведения о характеристиках уточняемого земельного участка с кадастровым номером 23:42:0708003:237 :

№ п/п	Наименование характеристики земельного участка	Значение характеристики
1	2	3

1	2	3
1.	Адрес земельного участка	—
1.1.	Сведения о местоположении земельного участка (при отсутствии адреса) в структурированном в соответствии с федеральной информационной адресной системой виде	Российская Федерация, Краснодарский край, Ейский р-н, Ейск г
1.2.	Дополнительные сведения о местоположении земельного участка	с/т Заря, участок 236
2.	Площадь земельного участка ± величина погрешности определения (вычисления) площади ($P \pm \Delta P$), м ²	498 ± 8,00
3.	Формула, примененная для вычисления предельной погрешности определения площади земельного участка, с подставленными значениями и итоговые (вычисленные) значения	$3,5 * 0,10 * \sqrt{(498,00)} = 8$
4.	Площадь земельного участка согласно сведениям Единого государственного реестра недвижимости (Ркад), м ²	500,00
5.	Оценка расхождения Р и Ркад (Р - Ркад), м ²	2
6.	Предельный минимальный и максимальный размеры земельного участка (Рмин и Рмакс), м ²	Рмин = 300 Рмакс = 1 500
7.	Вид (виды) разрешенного использования	Земельные участки садоводческих товариществ
7.1.	Дополнительные сведения об использовании земельного участка	—
8.	Кадастровый или иной государственный учетный номер (инвентарный) здания, сооружения, объекта незавершенного строительства, расположенного на земельном участке	—
9.	Сведения о земельных участках (землях общего пользования, территории общего пользования), посредством которых обеспечивается доступ	—
10.	Иные сведения	—
4. Пояснения к сведениям об уточняемом земельном участке с кадастровым номером		23:42:0708003:237 :
1.	—	—

1. Сведения о характерных точках границ уточняемого земельного участка с кадастровым номером 23:42:0708003:238 :
 Система координат МСК-23, зона 1 Зона № 1

Обозначение характерных точек границ	Координаты, м				Метод определения координат	Формулы, примененные для расчета средней квадратической погрешности определения координат характерных точек границ (Mt), с подставленными в такие формулы значениями и итоговые (вычисленные) значения Mt, м	Описание закрепления точки
	содержатся в Едином государственном реестре недвижимости		определены в результате выполнения комплексных кадастровых работ				
	X	Y	X	Y			
1	2	3	4	5	6	7	8
283	—	—	658 252,07	1 324 014,88	Метод спутниковых геодезических измерений (определений)	0,10	нет закрепления
н279	—	—	658 252,41	1 324 035,00		$\sqrt{(0,07^2 + 0,07^2)} = 0,10$	
282	—	—	658 227,44	1 324 035,20		0,10	
284	—	—	658 227,07	1 324 015,23			
283	—	—	658 252,07	1 324 014,88			

2. Сведения о частях границ уточняемого земельного участка с кадастровым номером 23:42:0708003:238 :

Обозначение части границ		Горизонтальное проложение (S), м	Описание прохождения части границ	Сведения о согласовании местоположения границ (согласовано/спорное)
от т.	до т.			
1	2	3	4	5
283	н279	20,12	—	согласовано
н279	282	24,97		
282	284	19,97		
284	283	25,00		

3. Сведения о характеристиках уточняемого земельного участка с кадастровым номером 23:42:0708003:238 :

№ п/п	Наименование характеристики земельного участка	Значение характеристики
1	2	3

1	2	3
1.	Адрес земельного участка	—
1.1.	Сведения о местоположении земельного участка (при отсутствии адреса) в структурированном в соответствии с федеральной информационной адресной системой виде	Российская Федерация, Краснодарский край, Ейский р-н, Ейск г
1.2.	Дополнительные сведения о местоположении земельного участка	с/т Заря, участок 237
2.	Площадь земельного участка ± величина погрешности определения (вычисления) площади ($P \pm \Delta P$), м ²	501 ± 8,00
3.	Формула, примененная для вычисления предельной погрешности определения площади земельного участка, с подставленными значениями и итоговые (вычисленные) значения	$3,5 * 0,10 * \sqrt{(501,00)} = 8$
4.	Площадь земельного участка согласно сведениям Единого государственного реестра недвижимости (Ркад), м ²	500,00
5.	Оценка расхождения Р и Ркад ($P - P_{кад}$), м ²	1
6.	Предельный минимальный и максимальный размеры земельного участка (Рмин и Рмакс), м ²	Рмин = 300 Рмакс = 1 500
7.	Вид (виды) разрешенного использования	Земельные участки садоводческих товариществ
7.1.	Дополнительные сведения об использовании земельного участка	—
8.	Кадастровый или иной государственный учетный номер (инвентарный) здания, сооружения, объекта незавершенного строительства, расположенного на земельном участке	—
9.	Сведения о земельных участках (землях общего пользования, территории общего пользования), посредством которых обеспечивается доступ	—
10.	Иные сведения	—
4. Пояснения к сведениям об уточняемом земельном участке с кадастровым номером <u>23:42:0708003:238</u> :		
1.	—	—

1. Сведения о характерных точках границ уточняемого земельного участка с кадастровым номером 23:42:0708003:240 :
 Система координат МСК-23, зона 1 Зона № 1

Обозначение характерных точек границ	Координаты, м				Метод определения координат	Формулы, примененные для расчета средней квадратической погрешности определения координат характерных точек границ (Mt), с подставленными в такие формулы значениями и итоговые (вычисленные) значения Mt, м	Описание закрепления точки
	содержатся в Едином государственном реестре недвижимости		определены в результате выполнения комплексных кадастровых работ				
	X	Y	X	Y			
1	2	3	4	5	6	7	8
н285	—	—	658 251,44	1 323 955,27	Метод спутниковых геодезических измерений (определений)	$\sqrt{(0,07^2 + 0,07^2)} = 0,10$	нет закрепления
286	—	—	658 251,70	1 323 975,07		0,10	
н287	—	—	658 226,67	1 323 975,76		$\sqrt{(0,07^2 + 0,07^2)} = 0,10$	
н288	—	—	658 226,57	1 323 955,70			
н285	—	—	658 251,44	1 323 955,27			

2. Сведения о частях границ уточняемого земельного участка с кадастровым номером 23:42:0708003:240 :

Обозначение части границ		Горизонтальное проложение (S), м	Описание прохождения части границ	Сведения о согласовании местоположения границ (согласовано/спорное)
от т.	до т.			
1	2	3	4	5
н285	286	19,80	—	согласовано
286	н287	25,04		
н287	н288	20,06		
н288	н285	24,87		

3. Сведения о характеристиках уточняемого земельного участка с кадастровым номером 23:42:0708003:240 :

№ п/п	Наименование характеристики земельного участка	Значение характеристики
1	2	3

1	2	3
1.	Адрес земельного участка	—
1.1.	Сведения о местоположении земельного участка (при отсутствии адреса) в структурированном в соответствии с федеральной информационной адресной системой виде	Российская Федерация, Краснодарский край, Ейский р-н, Ейск г
1.2.	Дополнительные сведения о местоположении земельного участка	с/т Заря, участок 240
2.	Площадь земельного участка ± величина погрешности определения (вычисления) площади ($P \pm \Delta P$), м ²	497 ± 8,00
3.	Формула, примененная для вычисления предельной погрешности определения площади земельного участка, с подставленными значениями и итоговые (вычисленные) значения	$3,5 * 0,10 * \sqrt{(497,00)} = 8$
4.	Площадь земельного участка согласно сведениям Единого государственного реестра недвижимости (Ркад), м ²	500,00
5.	Оценка расхождения Р и Ркад ($P - P_{кад}$), м ²	3
6.	Предельный минимальный и максимальный размеры земельного участка (Рмин и Рмакс), м ²	Рмин = 300 Рмакс = 1 500
7.	Вид (виды) разрешенного использования	Земельные участки садоводческих товариществ
7.1.	Дополнительные сведения об использовании земельного участка	—
8.	Кадастровый или иной государственный учетный номер (инвентарный) здания, сооружения, объекта незавершенного строительства, расположенного на земельном участке	—
9.	Сведения о земельных участках (землях общего пользования, территории общего пользования), посредством которых обеспечивается доступ	—
10.	Иные сведения	—
4. Пояснения к сведениям об уточняемом земельном участке с кадастровым номером <u>23:42:0708003:240</u> :		
1.	—	—

1. Сведения о характерных точках границ уточняемого земельного участка с кадастровым номером 23:42:0708003:241 :
 Система координат МСК-23, зона 1 Зона № 1

Обозначение характерных точек границ	Координаты, м				Метод определения координат	Формулы, примененные для расчета средней квадратической погрешности определения координат характерных точек границ (Mt), с подставленными в такие формулы значениями и итоговые (вычисленные) значения Mt, м	Описание закрепления точки
	содержатся в Едином государственном реестре недвижимости		определены в результате выполнения комплексных кадастровых работ				
	X	Y	X	Y			
1	2	3	4	5	6	7	8
н244	—	—	658 232,09	1 324 415,06	Метод спутниковых геодезических измерений (определений)	$\sqrt{(0,07^2 + 0,07^2)} = 0,10$	нет закрепления
н243	—	—	658 232,48	1 324 435,30			
н289	—	—	658 207,58	1 324 435,82			
н290	—	—	658 207,32	1 324 415,52			
н244	—	—	658 232,09	1 324 415,06			

2. Сведения о частях границ уточняемого земельного участка с кадастровым номером 23:42:0708003:241 :

Обозначение части границ		Горизонтальное проложение (S), м	Описание прохождения части границ	Сведения о согласовании местоположения границ (согласовано/спорное)
от т.	до т.			
1	2	3	4	5
н244	н243	20,24	—	согласовано
н243	н289	24,91		
н289	н290	20,30		
н290	н244	24,77		

3. Сведения о характеристиках уточняемого земельного участка с кадастровым номером 23:42:0708003:241 :

№ п/п	Наименование характеристики земельного участка	Значение характеристики
1	2	3

1	2	3
1.	Адрес земельного участка	—
1.1.	Сведения о местоположении земельного участка (при отсутствии адреса) в структурированном в соответствии с федеральной информационной адресной системой виде	Российская Федерация, Краснодарский край, Ейский р-н, Ейск г
1.2.	Дополнительные сведения о местоположении земельного участка	с/т Заря, участок 241
2.	Площадь земельного участка ± величина погрешности определения (вычисления) площади ($P \pm \Delta P$), м ²	504 ± 8,00
3.	Формула, примененная для вычисления предельной погрешности определения площади земельного участка, с подставленными значениями и итоговые (вычисленные) значения	$3,5 * 0,10 * \sqrt{(504,00)} = 8$
4.	Площадь земельного участка согласно сведениям Единого государственного реестра недвижимости (Ркад), м ²	500,00
5.	Оценка расхождения Р и Ркад (Р - Ркад), м ²	4
6.	Предельный минимальный и максимальный размеры земельного участка (Рмин и Рмакс), м ²	Рмин = 300 Рмакс = 1 500
7.	Вид (виды) разрешенного использования	Земельные участки садоводческих товариществ
7.1.	Дополнительные сведения об использовании земельного участка	—
8.	Кадастровый или иной государственный учетный номер (инвентарный) здания, сооружения, объекта незавершенного строительства, расположенного на земельном участке	—
9.	Сведения о земельных участках (землях общего пользования, территории общего пользования), посредством которых обеспечивается доступ	—
10.	Иные сведения	—
4. Пояснения к сведениям об уточняемом земельном участке с кадастровым номером <u>23:42:0708003:241</u> :		
1.	—	—

1. Сведения о характерных точках границ уточняемого земельного участка с кадастровым номером 23:42:0708003:243 :
 Система координат МСК-23, зона 1 Зона № 1

Обозначение характерных точек границ	Координаты, м				Метод определения координат	Формулы, примененные для расчета средней квадратической погрешности определения координат характерных точек границ (Mt), с подставленными в такие формулы значениями и итоговые (вычисленные) значения Mt, м	Описание закрепления точки
	содержатся в Едином государственном реестре недвижимости		определены в результате выполнения комплексных кадастровых работ				
	X	Y	X	Y			
1	2	3	4	5	6	7	8
н248	—	—	658 231,25	1 324 375,28	Метод спутниковых геодезических измерений (определений)	$\sqrt{(0,07^2 + 0,07^2)} = 0,10$	нет закрепления
н246	—	—	658 231,87	1 324 395,45			
н291	—	—	658 206,74	1 324 395,24			
н292	—	—	658 206,52	1 324 375,52			
н248	—	—	658 231,25	1 324 375,28			

2. Сведения о частях границ уточняемого земельного участка с кадастровым номером 23:42:0708003:243 :

Обозначение части границ		Горизонтальное проложение (S), м	Описание прохождения части границ	Сведения о согласовании местоположения границ (согласовано/спорное)
от т.	до т.			
1	2	3	4	5
н248	н246	20,18	—	согласовано
н246	н291	25,13		
н291	н292	19,72		
н292	н248	24,73		

3. Сведения о характеристиках уточняемого земельного участка с кадастровым номером 23:42:0708003:243 :

№ п/п	Наименование характеристики земельного участка	Значение характеристики
1	2	3

1	2	3
1.	Адрес земельного участка	—
1.1.	Сведения о местоположении земельного участка (при отсутствии адреса) в структурированном в соответствии с федеральной информационной адресной системой виде	Российская Федерация, Краснодарский край, Ейский р-н, Ейск г
1.2.	Дополнительные сведения о местоположении земельного участка	с/т Заря, участок 243
2.	Площадь земельного участка ± величина погрешности определения (вычисления) площади ($P \pm \Delta P$), м ²	497 ± 8,00
3.	Формула, примененная для вычисления предельной погрешности определения площади земельного участка, с подставленными значениями и итоговые (вычисленные) значения	$3,5 * 0,10 * \sqrt{(497,00)} = 8$
4.	Площадь земельного участка согласно сведениям Единого государственного реестра недвижимости (Ркад), м ²	500,00
5.	Оценка расхождения Р и Ркад ($P - P_{кад}$), м ²	3
6.	Предельный минимальный и максимальный размеры земельного участка (Рмин и Рмакс), м ²	Рмин = 300 Рмакс = 1 500
7.	Вид (виды) разрешенного использования	Земельные участки садоводческих товариществ
7.1.	Дополнительные сведения об использовании земельного участка	—
8.	Кадастровый или иной государственный учетный номер (инвентарный) здания, сооружения, объекта незавершенного строительства, расположенного на земельном участке	—
9.	Сведения о земельных участках (землях общего пользования, территории общего пользования), посредством которых обеспечивается доступ	—
10.	Иные сведения	—
4. Пояснения к сведениям об уточняемом земельном участке с кадастровым номером 23:42:0708003:243 :		
1.	—	—

1. Сведения о характерных точках границ уточняемого земельного участка с кадастровым номером 23:42:0708003:245 :
 Система координат МСК-23, зона 1 Зона № 1

Обозначение характерных точек границ	Координаты, м				Метод определения координат	Формулы, примененные для расчета средней квадратической погрешности определения координат характерных точек границ (Mt), с подставленными в такие формулы значениями и итоговые (вычисленные) значения Mt, м	Описание закрепления точки
	содержатся в Едином государственном реестре недвижимости		определены в результате выполнения комплексных кадастровых работ				
	X	Y	X	Y			
1	2	3	4	5	6	7	8
н252	—	—	658 231,16	1 324 335,19	Метод спутниковых геодезических измерений (определений)	$\sqrt{(0,07^2 + 0,07^2)} = 0,10$	нет закрепления
н250	—	—	658 230,84	1 324 355,04			
н293	—	—	658 206,02	1 324 355,43			
н294	—	—	658 205,94	1 324 335,59			
н252	—	—	658 231,16	1 324 335,19			

2. Сведения о частях границ уточняемого земельного участка с кадастровым номером 23:42:0708003:245 :

Обозначение части границ		Горизонтальное проложение (S), м	Описание прохождения части границ	Сведения о согласовании местоположения границ (согласовано/спорное)
от т.	до т.			
1	2	3	4	5
н252	н250	19,85	—	согласовано
н250	н293	24,82		
н293	н294	19,84		
н294	н252	25,22		

3. Сведения о характеристиках уточняемого земельного участка с кадастровым номером 23:42:0708003:245 :

№ п/п	Наименование характеристики земельного участка	Значение характеристики
1	2	3

1	2	3
1.	Адрес земельного участка	—
1.1.	Сведения о местоположении земельного участка (при отсутствии адреса) в структурированном в соответствии с федеральной информационной адресной системой виде	Российская Федерация, Краснодарский край, Ейский р-н, Ейск г
1.2.	Дополнительные сведения о местоположении земельного участка	с/т Заря, участок 245
2.	Площадь земельного участка ± величина погрешности определения (вычисления) площади ($P \pm \Delta P$), м ²	496 ± 8,00
3.	Формула, примененная для вычисления предельной погрешности определения площади земельного участка, с подставленными значениями и итоговые (вычисленные) значения	$3,5 * 0,10 * \sqrt{(496,00)} = 8$
4.	Площадь земельного участка согласно сведениям Единого государственного реестра недвижимости (Ркад), м ²	500,00
5.	Оценка расхождения Р и Ркад ($P - P_{кад}$), м ²	4
6.	Предельный минимальный и максимальный размеры земельного участка ($P_{мин}$ и $P_{макс}$), м ²	$P_{мин} = 300$ $P_{макс} = 1\ 500$
7.	Вид (виды) разрешенного использования	Земельные участки садоводческих товариществ
7.1.	Дополнительные сведения об использовании земельного участка	—
8.	Кадастровый или иной государственный учетный номер (инвентарный) здания, сооружения, объекта незавершенного строительства, расположенного на земельном участке	—
9.	Сведения о земельных участках (землях общего пользования, территории общего пользования), посредством которых обеспечивается доступ	—
10.	Иные сведения	—
4. Пояснения к сведениям об уточняемом земельном участке с кадастровым номером <u>23:42:0708003:245</u> :		
1.	—	—

1. Сведения о характерных точках границ уточняемого земельного участка с кадастровым номером 23:42:0708003:246 :
 Система координат МСК-23, зона 1 Зона № 1

Обозначение характерных точек границ	Координаты, м				Метод определения координат	Формулы, примененные для расчета средней квадратической погрешности определения координат характерных точек границ (Mt), с подставленными в такие формулы значениями и итоговые (вычисленные) значения Mt, м	Описание закрепления точки
	содержатся в Едином государственном реестре недвижимости		определены в результате выполнения комплексных кадастровых работ				
	X	Y	X	Y			
1	2	3	4	5	6	7	8
254	—	—	658 230,50	1 324 315,23	Метод спутниковых геодезических измерений (определений)	0,10	нет закрепления
н252	—	—	658 231,16	1 324 335,19		$\sqrt{(0,07^2 + 0,07^2)} = 0,10$	
н294	—	—	658 205,94	1 324 335,59			
н295	—	—	658 205,93	1 324 315,70			
254	—	—	658 230,50	1 324 315,23			

2. Сведения о частях границ уточняемого земельного участка с кадастровым номером 23:42:0708003:246 :

Обозначение части границ		Горизонтальное проложение (S), м	Описание прохождения части границ	Сведения о согласовании местоположения границ (согласовано/спорное)
от т.	до т.			
1	2	3	4	5
254	н252	19,97	—	согласовано
н252	н294	25,22		
н294	н295	19,89		
н295	254	24,57		

3. Сведения о характеристиках уточняемого земельного участка с кадастровым номером 23:42:0708003:246 :

№ п/п	Наименование характеристики земельного участка	Значение характеристики
1	2	3

1	2	3
1.	Адрес земельного участка	—
1.1.	Сведения о местоположении земельного участка (при отсутствии адреса) в структурированном в соответствии с федеральной информационной адресной системой виде	Российская Федерация, Краснодарский край, Ейский р-н, Ейск г
1.2.	Дополнительные сведения о местоположении земельного участка	с/т Заря, участок 246
2.	Площадь земельного участка ± величина погрешности определения (вычисления) площади ($P \pm \Delta P$), м ²	496 ± 8,00
3.	Формула, примененная для вычисления предельной погрешности определения площади земельного участка, с подставленными значениями и итоговые (вычисленные) значения	$3,5 * 0,10 * \sqrt{(496,00)} = 8$
4.	Площадь земельного участка согласно сведениям Единого государственного реестра недвижимости (Ркад), м ²	500,00
5.	Оценка расхождения Р и Ркад ($P - P_{кад}$), м ²	4
6.	Предельный минимальный и максимальный размеры земельного участка (Рмин и Рмакс), м ²	Рмин = 300 Рмакс = 1 500
7.	Вид (виды) разрешенного использования	Земельные участки садоводческих товариществ
7.1.	Дополнительные сведения об использовании земельного участка	—
8.	Кадастровый или иной государственный учетный номер (инвентарный) здания, сооружения, объекта незавершенного строительства, расположенного на земельном участке	—
9.	Сведения о земельных участках (землях общего пользования, территории общего пользования), посредством которых обеспечивается доступ	—
10.	Иные сведения	—
4. Пояснения к сведениям об уточняемом земельном участке с кадастровым номером <u>23:42:0708003:246</u> :		
1.	—	—

1. Сведения о характерных точках границ уточняемого земельного участка с кадастровым номером 23:42:0708003:247 :
 Система координат МСК-23, зона 1 Зона № 1

Обозначение характерных точек границ	Координаты, м				Метод определения координат	Формулы, примененные для расчета средней квадратической погрешности определения координат характерных точек границ (Mt), с подставленными в такие формулы значениями и итоговые (вычисленные) значения Mt, м	Описание закрепления точки
	содержатся в Едином государственном реестре недвижимости		определены в результате выполнения комплексных кадастровых работ				
	X	Y	X	Y			
1	2	3	4	5	6	7	8
257	—	—	658 230,31	1 324 295,34	Метод спутниковых геодезических измерений (определений)	0,10	нет закрепления
254	—	—	658 230,50	1 324 315,23			
н295	—	—	658 205,93	1 324 315,70			
н296	—	—	658 205,69	1 324 295,64			
257	—	—	658 230,31	1 324 295,34			
						$\sqrt{(0,07^2 + 0,07^2)} = 0,10$	
						0,10	

2. Сведения о частях границ уточняемого земельного участка с кадастровым номером 23:42:0708003:247 :

Обозначение части границ		Горизонтальное проложение (S), м	Описание прохождения части границ	Сведения о согласовании местоположения границ (согласовано/спорное)
от т.	до т.			
1	2	3	4	5
257	254	19,89	—	согласовано
254	н295	24,57		
н295	н296	20,06		
н296	257	24,62		

3. Сведения о характеристиках уточняемого земельного участка с кадастровым номером 23:42:0708003:247 :

№ п/п	Наименование характеристики земельного участка	Значение характеристики
1	2	3

1	2	3
1.	Адрес земельного участка	—
1.1.	Сведения о местоположении земельного участка (при отсутствии адреса) в структурированном в соответствии с федеральной информационной адресной системой виде	Российская Федерация, Краснодарский край, Ейский р-н, Ейск г
1.2.	Дополнительные сведения о местоположении земельного участка	с/т Заря, участок 247
2.	Площадь земельного участка ± величина погрешности определения (вычисления) площади ($P \pm \Delta P$), м ²	491 ± 8,00
3.	Формула, примененная для вычисления предельной погрешности определения площади земельного участка, с подставленными значениями и итоговые (вычисленные) значения	$3,5 * 0,10 * \sqrt{(491,00)} = 8$
4.	Площадь земельного участка согласно сведениям Единого государственного реестра недвижимости (Ркад), м ²	500,00
5.	Оценка расхождения Р и Ркад (Р - Ркад), м ²	9
6.	Предельный минимальный и максимальный размеры земельного участка (Рмин и Рмакс), м ²	Рмин = 300 Рмакс = 1 500
7.	Вид (виды) разрешенного использования	Для садоводства
7.1.	Дополнительные сведения об использовании земельного участка	—
8.	Кадастровый или иной государственный учетный номер (инвентарный) здания, сооружения, объекта незавершенного строительства, расположенного на земельном участке	23:42:0708003:669
9.	Сведения о земельных участках (землях общего пользования, территории общего пользования), посредством которых обеспечивается доступ	—
10.	Иные сведения	—
4. Пояснения к сведениям об уточняемом земельном участке с кадастровым номером 23:42:0708003:247 :		
1.	—	—

1. Сведения о характерных точках границ уточняемого земельного участка с кадастровым номером 23:42:0708003:248 :
 Система координат МСК-23, зона 1 Зона № 1

Обозначение характерных точек границ	Координаты, м				Метод определения координат	Формулы, примененные для расчета средней квадратической погрешности определения координат характерных точек границ (Mt), с подставленными в такие формулы значениями и итоговые (вычисленные) значения Mt, м	Описание закрепления точки
	содержатся в Едином государственном реестре недвижимости		определены в результате выполнения комплексных кадастровых работ				
	X	Y	X	Y			
1	2	3	4	5	6	7	8
н258	—	—	658 230,13	1 324 275,44	Метод спутниковых геодезических измерений (определений)	$\sqrt{(0,07^2 + 0,07^2)} = 0,10$	нет закрепления
257	—	—	658 230,31	1 324 295,34		0,10	
н296	—	—	658 205,69	1 324 295,64		$\sqrt{(0,07^2 + 0,07^2)} = 0,10$	
н297	—	—	658 205,43	1 324 275,67			
н258	—	—	658 230,13	1 324 275,44			

2. Сведения о частях границ уточняемого земельного участка с кадастровым номером 23:42:0708003:248 :

Обозначение части границ		Горизонтальное проложение (S), м	Описание прохождения части границ	Сведения о согласовании местоположения границ (согласовано/спорное)
от т.	до т.			
1	2	3	4	5
н258	257	19,90	—	согласовано
257	н296	24,62		
н296	н297	19,97		
н297	н258	24,70		

3. Сведения о характеристиках уточняемого земельного участка с кадастровым номером 23:42:0708003:248 :

№ п/п	Наименование характеристики земельного участка	Значение характеристики
1	2	3

1	2	3
1.	Адрес земельного участка	—
1.1.	Сведения о местоположении земельного участка (при отсутствии адреса) в структурированном в соответствии с федеральной информационной адресной системой виде	Российская Федерация, Краснодарский край, Ейский р-н, Ейск г
1.2.	Дополнительные сведения о местоположении земельного участка	с/т Заря, участок 248
2.	Площадь земельного участка ± величина погрешности определения (вычисления) площади ($P \pm \Delta P$), м ²	492 ± 8,00
3.	Формула, примененная для вычисления предельной погрешности определения площади земельного участка, с подставленными значениями и итоговые (вычисленные) значения	$3,5 * 0,10 * \sqrt{(492,00)} = 8$
4.	Площадь земельного участка согласно сведениям Единого государственного реестра недвижимости (Ркад), м ²	500,00
5.	Оценка расхождения Р и Ркад (Р - Ркад), м ²	8
6.	Предельный минимальный и максимальный размеры земельного участка (Рмин и Рмакс), м ²	Рмин = 300 Рмакс = 1 500
7.	Вид (виды) разрешенного использования	Земельные участки садоводческих товариществ
7.1.	Дополнительные сведения об использовании земельного участка	—
8.	Кадастровый или иной государственный учетный номер (инвентарный) здания, сооружения, объекта незавершенного строительства, расположенного на земельном участке	—
9.	Сведения о земельных участках (землях общего пользования, территории общего пользования), посредством которых обеспечивается доступ	—
10.	Иные сведения	—
4. Пояснения к сведениям об уточняемом земельном участке с кадастровым номером <u>23:42:0708003:248</u> :		
1.	—	—

1. Сведения о характерных точках границ уточняемого земельного участка с кадастровым номером 23:42:0708003:249 :
 Система координат МСК-23, зона 1 Зона № 1

Обозначение характерных точек границ	Координаты, м				Метод определения координат	Формулы, примененные для расчета средней квадратической погрешности определения координат характерных точек границ (Mt), с подставленными в такие формулы значениями и итоговые (вычисленные) значения Mt, м	Описание закрепления точки
	содержатся в Едином государственном реестре недвижимости		определены в результате выполнения комплексных кадастровых работ				
	X	Y	X	Y			
1	2	3	4	5	6	7	8
н260	—	—	658 229,91	1 324 255,17	Метод спутниковых геодезических измерений (определений)	$\sqrt{(0,07^2 + 0,07^2)} = 0,10$	нет закрепления
н258	—	—	658 230,13	1 324 275,44			
н297	—	—	658 205,43	1 324 275,67			
н298	—	—	658 205,18	1 324 255,31			
н260	—	—	658 229,91	1 324 255,17			

2. Сведения о частях границ уточняемого земельного участка с кадастровым номером 23:42:0708003:249 :

Обозначение части границ		Горизонтальное проложение (S), м	Описание прохождения части границ	Сведения о согласовании местоположения границ (согласовано/спорное)
от т.	до т.			
1	2	3	4	5
н260	н258	20,27	—	согласовано
н258	н297	24,70		
н297	н298	20,36		
н298	н260	24,73		

3. Сведения о характеристиках уточняемого земельного участка с кадастровым номером 23:42:0708003:249 :

№ п/п	Наименование характеристики земельного участка	Значение характеристики
1	2	3

1	2	3
1.	Адрес земельного участка	—
1.1.	Сведения о местоположении земельного участка (при отсутствии адреса) в структурированном в соответствии с федеральной информационной адресной системой виде	Российская Федерация, Краснодарский край, Ейский р-н, Ейск г
1.2.	Дополнительные сведения о местоположении земельного участка	с/т Заря, участок 249
2.	Площадь земельного участка ± величина погрешности определения (вычисления) площади ($P \pm \Delta P$), м ²	502 ± 8,00
3.	Формула, примененная для вычисления предельной погрешности определения площади земельного участка, с подставленными значениями и итоговые (вычисленные) значения	$3,5 * 0,10 * \sqrt{(502,00)} = 8$
4.	Площадь земельного участка согласно сведениям Единого государственного реестра недвижимости (Ркад), м ²	500,00
5.	Оценка расхождения Р и Ркад ($P - P_{кад}$), м ²	2
6.	Предельный минимальный и максимальный размеры земельного участка (Рмин и Рмакс), м ²	Рмин = 300 Рмакс = 1 500
7.	Вид (виды) разрешенного использования	Для садоводства
7.1.	Дополнительные сведения об использовании земельного участка	—
8.	Кадастровый или иной государственный учетный номер (инвентарный) здания, сооружения, объекта незавершенного строительства, расположенного на земельном участке	—
9.	Сведения о земельных участках (землях общего пользования, территории общего пользования), посредством которых обеспечивается доступ	—
10.	Иные сведения	—
4. Пояснения к сведениям об уточняемом земельном участке с кадастровым номером 23:42:0708003:249 :		
1.	—	—

1. Сведения о характерных точках границ уточняемого земельного участка с кадастровым номером 23:42:0708003:250 :
 Система координат МСК-23, зона 1 Зона № 1

Обозначение характерных точек границ	Координаты, м				Метод определения координат	Формулы, примененные для расчета средней квадратической погрешности определения координат характерных точек границ (Mt), с подставленными в такие формулы значениями и итоговые (вычисленные) значения Mt, м	Описание закрепления точки
	содержатся в Едином государственном реестре недвижимости		определены в результате выполнения комплексных кадастровых работ				
	X	Y	X	Y			
1	2	3	4	5	6	7	8
н262	—	—	658 229,63	1 324 235,35	Метод спутниковых геодезических измерений (определений)	$\sqrt{(0,07^2 + 0,07^2)} = 0,10$	нет закрепления
н260	—	—	658 229,91	1 324 255,17			
н298	—	—	658 205,18	1 324 255,31			
н299	—	—	658 204,96	1 324 235,72			
н262	—	—	658 229,63	1 324 235,35			

2. Сведения о частях границ уточняемого земельного участка с кадастровым номером 23:42:0708003:250 :

Обозначение части границ		Горизонтальное проложение (S), м	Описание прохождения части границ	Сведения о согласовании местоположения границ (согласовано/спорное)
от т.	до т.			
1	2	3	4	5
н262	н260	19,82	—	согласовано
н260	н298	24,73		
н298	н299	19,59		
н299	н262	24,67		

3. Сведения о характеристиках уточняемого земельного участка с кадастровым номером 23:42:0708003:250 :

№ п/п	Наименование характеристики земельного участка	Значение характеристики
1	2	3

1	2	3
1.	Адрес земельного участка	—
1.1.	Сведения о местоположении земельного участка (при отсутствии адреса) в структурированном в соответствии с федеральной информационной адресной системой виде	Российская Федерация, Краснодарский край, Ейский р-н, Ейск г
1.2.	Дополнительные сведения о местоположении земельного участка	с/т Заря, участок 250
2.	Площадь земельного участка ± величина погрешности определения (вычисления) площади ($P \pm \Delta P$), м ²	487 ± 8,00
3.	Формула, примененная для вычисления предельной погрешности определения площади земельного участка, с подставленными значениями и итоговые (вычисленные) значения	$3,5 * 0,10 * \sqrt{(487,00)} = 8$
4.	Площадь земельного участка согласно сведениям Единого государственного реестра недвижимости (Ркад), м ²	500,00
5.	Оценка расхождения Р и Ркад (Р - Ркад), м ²	13
6.	Предельный минимальный и максимальный размеры земельного участка (Рмин и Рмакс), м ²	Рмин = 300 Рмакс = 1 500
7.	Вид (виды) разрешенного использования	Для садоводства
7.1.	Дополнительные сведения об использовании земельного участка	—
8.	Кадастровый или иной государственный учетный номер (инвентарный) здания, сооружения, объекта незавершенного строительства, расположенного на земельном участке	—
9.	Сведения о земельных участках (землях общего пользования, территории общего пользования), посредством которых обеспечивается доступ	—
10.	Иные сведения	—
4. Пояснения к сведениям об уточняемом земельном участке с кадастровым номером 23:42:0708003:250 :		
1.	—	—

1. Сведения о характерных точках границ уточняемого земельного участка с кадастровым номером 23:42:0708003:251 :
 Система координат МСК-23, зона 1 Зона № 1

Обозначение характерных точек границ	Координаты, м				Метод определения координат	Формулы, примененные для расчета средней квадратической погрешности определения координат характерных точек границ (Mt), с подставленными в такие формулы значениями и итоговые (вычисленные) значения Mt, м	Описание закрепления точки
	содержатся в Едином государственном реестре недвижимости		определены в результате выполнения комплексных кадастровых работ				
	X	Y	X	Y			
1	2	3	4	5	6	7	8
н264	—	—	658 229,42	1 324 215,28	Метод спутниковых геодезических измерений (определений)	$\sqrt{(0,07^2 + 0,07^2)} = 0,10$	нет закрепления
н262	—	—	658 229,63	1 324 235,35			
н299	—	—	658 204,96	1 324 235,72			
н300	—	—	658 204,70	1 324 215,66			
н264	—	—	658 229,42	1 324 215,28			

2. Сведения о частях границ уточняемого земельного участка с кадастровым номером 23:42:0708003:251 :

Обозначение части границ		Горизонтальное проложение (S), м	Описание прохождения части границ	Сведения о согласовании местоположения границ (согласовано/спорное)
от т.	до т.			
1	2	3	4	5
н264	н262	20,07	—	согласовано
н262	н299	24,67		
н299	н300	20,06		
н300	н264	24,72		

3. Сведения о характеристиках уточняемого земельного участка с кадастровым номером 23:42:0708003:251 :

№ п/п	Наименование характеристики земельного участка	Значение характеристики
1	2	3

1	2	3
1.	Адрес земельного участка	—
1.1.	Сведения о местоположении земельного участка (при отсутствии адреса) в структурированном в соответствии с федеральной информационной адресной системой виде	Российская Федерация, Краснодарский край, Ейский р-н, Ейск г
1.2.	Дополнительные сведения о местоположении земельного участка	с/т Заря, участок 251
2.	Площадь земельного участка ± величина погрешности определения (вычисления) площади ($P \pm \Delta P$), м ²	496 ± 8,00
3.	Формула, примененная для вычисления предельной погрешности определения площади земельного участка, с подставленными значениями и итоговые (вычисленные) значения	$3,5 * 0,10 * \sqrt{(496,00)} = 8$
4.	Площадь земельного участка согласно сведениям Единого государственного реестра недвижимости (Ркад), м ²	500,00
5.	Оценка расхождения Р и Ркад ($P - P_{кад}$), м ²	4
6.	Предельный минимальный и максимальный размеры земельного участка (Рмин и Рмакс), м ²	Рмин = 300 Рмакс = 1 500
7.	Вид (виды) разрешенного использования	Земельные участки садоводческих товариществ
7.1.	Дополнительные сведения об использовании земельного участка	—
8.	Кадастровый или иной государственный учетный номер (инвентарный) здания, сооружения, объекта незавершенного строительства, расположенного на земельном участке	—
9.	Сведения о земельных участках (землях общего пользования, территории общего пользования), посредством которых обеспечивается доступ	—
10.	Иные сведения	—
4. Пояснения к сведениям об уточняемом земельном участке с кадастровым номером <u>23:42:0708003:251</u> :		
1.	—	—

1. Сведения о характерных точках границ уточняемого земельного участка с кадастровым номером 23:42:0708003:252 :
 Система координат МСК-23, зона 1 Зона № 1

Обозначение характерных точек границ	Координаты, м				Метод определения координат	Формулы, примененные для расчета средней квадратической погрешности определения координат характерных точек границ (Mt), с подставленными в такие формулы значениями и итоговые (вычисленные) значения Mt, м	Описание закрепления точки
	содержатся в Едином государственном реестре недвижимости		определены в результате выполнения комплексных кадастровых работ				
	X	Y	X	Y			
1	2	3	4	5	6	7	8
н266	—	—	658 229,41	1 324 195,19	Метод спутниковых геодезических измерений (определений)	$\sqrt{(0,07^2 + 0,07^2)} = 0,10$	нет закрепления
н264	—	—	658 229,42	1 324 215,28			
н300	—	—	658 204,70	1 324 215,66			
н301	—	—	658 204,46	1 324 195,50			
н266	—	—	658 229,41	1 324 195,19			

2. Сведения о частях границ уточняемого земельного участка с кадастровым номером 23:42:0708003:252 :

Обозначение части границ		Горизонтальное проложение (S), м	Описание прохождения части границ	Сведения о согласовании местоположения границ (согласовано/спорное)
от т.	до т.			
1	2	3	4	5
н266	н264	20,09	—	согласовано
н264	н300	24,72		
н300	н301	20,16		
н301	н266	24,95		

3. Сведения о характеристиках уточняемого земельного участка с кадастровым номером 23:42:0708003:252 :

№ п/п	Наименование характеристики земельного участка	Значение характеристики
1	2	3

1	2	3
1.	Адрес земельного участка	—
1.1.	Сведения о местоположении земельного участка (при отсутствии адреса) в структурированном в соответствии с федеральной информационной адресной системой виде	Российская Федерация, Краснодарский край, Ейский р-н, Ейск г
1.2.	Дополнительные сведения о местоположении земельного участка	с/т Заря, участок 252
2.	Площадь земельного участка ± величина погрешности определения (вычисления) площади ($P \pm \Delta P$), м ²	500 ± 8,00
3.	Формула, примененная для вычисления предельной погрешности определения площади земельного участка, с подставленными значениями и итоговые (вычисленные) значения	$3,5 * 0,10 * \sqrt{(500,00)} = 8$
4.	Площадь земельного участка согласно сведениям Единого государственного реестра недвижимости (Ркад), м ²	500,00
5.	Оценка расхождения Р и Ркад (Р - Ркад), м ²	0
6.	Предельный минимальный и максимальный размеры земельного участка (Рмин и Рмакс), м ²	Рмин = 300 Рмакс = 1 500
7.	Вид (виды) разрешенного использования	Земельные участки садоводческих товариществ
7.1.	Дополнительные сведения об использовании земельного участка	—
8.	Кадастровый или иной государственный учетный номер (инвентарный) здания, сооружения, объекта незавершенного строительства, расположенного на земельном участке	—
9.	Сведения о земельных участках (землях общего пользования, территории общего пользования), посредством которых обеспечивается доступ	—
10.	Иные сведения	—
4. Пояснения к сведениям об уточняемом земельном участке с кадастровым номером <u>23:42:0708003:252</u> :		
1.	—	—

1. Сведения о характерных точках границ уточняемого земельного участка с кадастровым номером 23:42:0708003:253 :
 Система координат МСК-23, зона 1 Зона № 1

Обозначение характерных точек границ	Координаты, м				Метод определения координат	Формулы, примененные для расчета средней квадратической погрешности определения координат характерных точек границ (Mt), с подставленными в такие формулы значениями и итоговые (вычисленные) значения Mt, м	Описание закрепления точки
	содержатся в Едином государственном реестре недвижимости		определены в результате выполнения комплексных кадастровых работ				
	X	Y	X	Y			
1	2	3	4	5	6	7	8
н268	—	—	658 229,23	1 324 175,09	Метод спутниковых геодезических измерений (определений)	$\sqrt{(0,07^2 + 0,07^2)} = 0,10$	нет закрепления
н266	—	—	658 229,41	1 324 195,19			
н301	—	—	658 204,46	1 324 195,50			
н302	—	—	658 204,38	1 324 175,58			
н268	—	—	658 229,23	1 324 175,09			

2. Сведения о частях границ уточняемого земельного участка с кадастровым номером 23:42:0708003:253 :

Обозначение части границ		Горизонтальное проложение (S), м	Описание прохождения части границ	Сведения о согласовании местоположения границ (согласовано/спорное)
от т.	до т.			
1	2	3	4	5
н268	н266	20,10	—	согласовано
н266	н301	24,95		
н301	н302	19,92		
н302	н268	24,85		

3. Сведения о характеристиках уточняемого земельного участка с кадастровым номером 23:42:0708003:253 :

№ п/п	Наименование характеристики земельного участка	Значение характеристики
1	2	3

1	2	3
1.	Адрес земельного участка	—
1.1.	Сведения о местоположении земельного участка (при отсутствии адреса) в структурированном в соответствии с федеральной информационной адресной системой виде	Российская Федерация, Краснодарский край, Ейский р-н, Ейск г
1.2.	Дополнительные сведения о местоположении земельного участка	с/т Заря, участок 252
2.	Площадь земельного участка ± величина погрешности определения (вычисления) площади ($P \pm \Delta P$), м ²	498 ± 8,00
3.	Формула, примененная для вычисления предельной погрешности определения площади земельного участка, с подставленными значениями и итоговые (вычисленные) значения	$3,5 * 0,10 * \sqrt{(498,00)} = 8$
4.	Площадь земельного участка согласно сведениям Единого государственного реестра недвижимости (Ркад), м ²	500,00
5.	Оценка расхождения Р и Ркад (Р - Ркад), м ²	2
6.	Предельный минимальный и максимальный размеры земельного участка (Рмин и Рмакс), м ²	Рмин = 300 Рмакс = 1 500
7.	Вид (виды) разрешенного использования	Земельные участки садоводческих товариществ
7.1.	Дополнительные сведения об использовании земельного участка	—
8.	Кадастровый или иной государственный учетный номер (инвентарный) здания, сооружения, объекта незавершенного строительства, расположенного на земельном участке	—
9.	Сведения о земельных участках (землях общего пользования, территории общего пользования), посредством которых обеспечивается доступ	—
10.	Иные сведения	—
4. Пояснения к сведениям об уточняемом земельном участке с кадастровым номером <u>23:42:0708003:253</u> :		
1.	—	—

1. Сведения о характерных точках границ уточняемого земельного участка с кадастровым номером 23:42:0708003:254 :
 Система координат МСК-23, зона 1 Зона № 1

Обозначение характерных точек границ	Координаты, м				Метод определения координат	Формулы, примененные для расчета средней квадратической погрешности определения координат характерных точек границ (Mt), с подставленными в такие формулы значениями и итоговые (вычисленные) значения Mt, м	Описание закрепления точки
	содержатся в Едином государственном реестре недвижимости		определены в результате выполнения комплексных кадастровых работ				
	X	Y	X	Y			
1	2	3	4	5	6	7	8
н270	—	—	658 228,96	1 324 155,34	Метод спутниковых геодезических измерений (определений)	$\sqrt{(0,07^2 + 0,07^2)} = 0,10$	нет закрепления
н268	—	—	658 229,23	1 324 175,09			
н302	—	—	658 204,38	1 324 175,58			
н303	—	—	658 203,83	1 324 155,47			
н270	—	—	658 228,96	1 324 155,34			

2. Сведения о частях границ уточняемого земельного участка с кадастровым номером 23:42:0708003:254 :

Обозначение части границ		Горизонтальное проложение (S), м	Описание прохождения части границ	Сведения о согласовании местоположения границ (согласовано/спорное)
от т.	до т.			
1	2	3	4	5
н270	н268	19,75	—	согласовано
н268	н302	24,85		
н302	н303	20,12		
н303	н270	25,13		

3. Сведения о характеристиках уточняемого земельного участка с кадастровым номером 23:42:0708003:254 :

№ п/п	Наименование характеристики земельного участка	Значение характеристики
1	2	3

1	2	3
1.	Адрес земельного участка	—
1.1.	Сведения о местоположении земельного участка (при отсутствии адреса) в структурированном в соответствии с федеральной информационной адресной системой виде	Российская Федерация, Краснодарский край, Ейский р-н, Ейск г
1.2.	Дополнительные сведения о местоположении земельного участка	с/т Заря, участок 254
2.	Площадь земельного участка ± величина погрешности определения (вычисления) площади ($P \pm \Delta P$), м ²	498 ± 8,00
3.	Формула, примененная для вычисления предельной погрешности определения площади земельного участка, с подставленными значениями и итоговые (вычисленные) значения	$3,5 * 0,10 * \sqrt{(498,00)} = 8$
4.	Площадь земельного участка согласно сведениям Единого государственного реестра недвижимости (Ркад), м ²	500,00
5.	Оценка расхождения Р и Ркад ($P - P_{кад}$), м ²	2
6.	Предельный минимальный и максимальный размеры земельного участка (Рмин и Рмакс), м ²	Рмин = 300 Рмакс = 1 500
7.	Вид (виды) разрешенного использования	Земельные участки садоводческих товариществ
7.1.	Дополнительные сведения об использовании земельного участка	—
8.	Кадастровый или иной государственный учетный номер (инвентарный) здания, сооружения, объекта незавершенного строительства, расположенного на земельном участке	—
9.	Сведения о земельных участках (землях общего пользования, территории общего пользования), посредством которых обеспечивается доступ	—
10.	Иные сведения	—
4. Пояснения к сведениям об уточняемом земельном участке с кадастровым номером <u>23:42:0708003:254</u> :		
1.	—	—

1. Сведения о характерных точках границ уточняемого земельного участка с кадастровым номером 23:42:0708003:255 :
 Система координат МСК-23, зона 1 Зона № 1

Обозначение характерных точек границ	Координаты, м				Метод определения координат	Формулы, примененные для расчета средней квадратической погрешности определения координат характерных точек границ (Mt), с подставленными в такие формулы значениями и итоговые (вычисленные) значения Mt, м	Описание закрепления точки
	содержатся в Едином государственном реестре недвижимости		определены в результате выполнения комплексных кадастровых работ				
	X	Y	X	Y			
1	2	3	4	5	6	7	8
н273	—	—	658 228,60	1 324 135,49	Метод спутниковых геодезических измерений (определений)	$\sqrt{(0,07^2 + 0,07^2)} = 0,10$	нет закрепления
н270	—	—	658 228,96	1 324 155,34			
н303	—	—	658 203,83	1 324 155,47			
н304	—	—	658 203,88	1 324 135,56			
н273	—	—	658 228,60	1 324 135,49			

2. Сведения о частях границ уточняемого земельного участка с кадастровым номером 23:42:0708003:255 :

Обозначение части границ		Горизонтальное проложение (S), м	Описание прохождения части границ	Сведения о согласовании местоположения границ (согласовано/спорное)
от т.	до т.			
1	2	3	4	5
н273	н270	19,85	—	согласовано
н270	н303	25,13		
н303	н304	19,91		
н304	н273	24,72		

3. Сведения о характеристиках уточняемого земельного участка с кадастровым номером 23:42:0708003:255 :

№ п/п	Наименование характеристики земельного участка	Значение характеристики
1	2	3

1	2	3
1.	Адрес земельного участка	—
1.1.	Сведения о местоположении земельного участка (при отсутствии адреса) в структурированном в соответствии с федеральной информационной адресной системой виде	Российская Федерация, Краснодарский край, Ейский р-н, Ейск г
1.2.	Дополнительные сведения о местоположении земельного участка	с/т Заря, участок 255
2.	Площадь земельного участка ± величина погрешности определения (вычисления) площади ($P \pm \Delta P$), м ²	496 ± 8,00
3.	Формула, примененная для вычисления предельной погрешности определения площади земельного участка, с подставленными значениями и итоговые (вычисленные) значения	$3,5 * 0,10 * \sqrt{(496,00)} = 8$
4.	Площадь земельного участка согласно сведениям Единого государственного реестра недвижимости (Ркад), м ²	500,00
5.	Оценка расхождения Р и Ркад ($P - P_{кад}$), м ²	4
6.	Предельный минимальный и максимальный размеры земельного участка (Рмин и Рмакс), м ²	Рмин = 300 Рмакс = 1 500
7.	Вид (виды) разрешенного использования	Земельные участки садоводческих товариществ
7.1.	Дополнительные сведения об использовании земельного участка	—
8.	Кадастровый или иной государственный учетный номер (инвентарный) здания, сооружения, объекта незавершенного строительства, расположенного на земельном участке	—
9.	Сведения о земельных участках (землях общего пользования, территории общего пользования), посредством которых обеспечивается доступ	—
10.	Иные сведения	—
4. Пояснения к сведениям об уточняемом земельном участке с кадастровым номером <u>23:42:0708003:255</u> :		
1.	—	—

1. Сведения о характерных точках границ уточняемого земельного участка с кадастровым номером 23:42:0708003:256 :
 Система координат МСК-23, зона 1 Зона № 1

Обозначение характерных точек границ	Координаты, м				Метод определения координат	Формулы, примененные для расчета средней квадратической погрешности определения координат характерных точек границ (Mt), с подставленными в такие формулы значениями и итоговые (вычисленные) значения Mt, м	Описание закрепления точки
	содержатся в Едином государственном реестре недвижимости		определены в результате выполнения комплексных кадастровых работ				
	X	Y	X	Y			
1	2	3	4	5	6	7	8
н274	—	—	658 228,31	1 324 115,44	Метод спутниковых геодезических измерений (определений)	$\sqrt{(0,07^2 + 0,07^2)} = 0,10$	нет закрепления
н273	—	—	658 228,60	1 324 135,49			
н304	—	—	658 203,88	1 324 135,56			
н305	—	—	658 203,42	1 324 115,59			
н274	—	—	658 228,31	1 324 115,44			

2. Сведения о частях границ уточняемого земельного участка с кадастровым номером 23:42:0708003:256 :

Обозначение части границ		Горизонтальное проложение (S), м	Описание прохождения части границ	Сведения о согласовании местоположения границ (согласовано/спорное)
от т.	до т.			
1	2	3	4	5
н274	н273	20,05	—	согласовано
н273	н304	24,72		
н304	н305	19,98		
н305	н274	24,89		

3. Сведения о характеристиках уточняемого земельного участка с кадастровым номером 23:42:0708003:256 :

№ п/п	Наименование характеристики земельного участка	Значение характеристики
1	2	3

1	2	3
1.	Адрес земельного участка	—
1.1.	Сведения о местоположении земельного участка (при отсутствии адреса) в структурированном в соответствии с федеральной информационной адресной системой виде	Российская Федерация, Краснодарский край, Ейский р-н, Ейск г
1.2.	Дополнительные сведения о местоположении земельного участка	с/т Заря, участок 256
2.	Площадь земельного участка ± величина погрешности определения (вычисления) площади ($P \pm \Delta P$), м ²	496 ± 8,00
3.	Формула, примененная для вычисления предельной погрешности определения площади земельного участка, с подставленными значениями и итоговые (вычисленные) значения	$3,5 * 0,10 * \sqrt{(496,00)} = 8$
4.	Площадь земельного участка согласно сведениям Единого государственного реестра недвижимости (Ркад), м ²	500,00
5.	Оценка расхождения Р и Ркад ($P - P_{кад}$), м ²	4
6.	Предельный минимальный и максимальный размеры земельного участка (Рмин и Рмакс), м ²	Рмин = 300 Рмакс = 1 500
7.	Вид (виды) разрешенного использования	Земельные участки садоводческих товариществ
7.1.	Дополнительные сведения об использовании земельного участка	—
8.	Кадастровый или иной государственный учетный номер (инвентарный) здания, сооружения, объекта незавершенного строительства, расположенного на земельном участке	—
9.	Сведения о земельных участках (землях общего пользования, территории общего пользования), посредством которых обеспечивается доступ	—
10.	Иные сведения	—
4. Пояснения к сведениям об уточняемом земельном участке с кадастровым номером 23:42:0708003:256 :		
1.	—	—

1. Сведения о характерных точках границ уточняемого земельного участка с кадастровым номером 23:42:0708003:258 :
 Система координат МСК-23, зона 1 Зона № 1

Обозначение характерных точек границ	Координаты, м				Метод определения координат	Формулы, примененные для расчета средней квадратической погрешности определения координат характерных точек границ (Mt), с подставленными в такие формулы значениями и итоговые (вычисленные) значения Mt, м	Описание закрепления точки
	содержатся в Едином государственном реестре недвижимости		определены в результате выполнения комплексных кадастровых работ				
	X	Y	X	Y			
1	2	3	4	5	6	7	8
278	—	—	658 227,97	1 324 075,19	Метод спутниковых геодезических измерений (определений)	0,10	нет закрепления
277	—	—	658 227,91	1 324 095,38			
н306	—	—	658 202,99	1 324 095,70		$\sqrt{(0,07^2 + 0,07^2)} = 0,10$	
н307	—	—	658 202,81	1 324 075,73			
278	—	—	658 227,97	1 324 075,19		0,10	

2. Сведения о частях границ уточняемого земельного участка с кадастровым номером 23:42:0708003:258 :

Обозначение части границ		Горизонтальное проложение (S), м	Описание прохождения части границ	Сведения о согласовании местоположения границ (согласовано/спорное)
от т.	до т.			
1	2	3	4	5
278	277	20,19	—	согласовано
277	н306	24,92		
н306	н307	19,97		
н307	278	25,17		

3. Сведения о характеристиках уточняемого земельного участка с кадастровым номером 23:42:0708003:258 :

№ п/п	Наименование характеристики земельного участка	Значение характеристики
1	2	3

1	2	3
1.	Адрес земельного участка	—
1.1.	Сведения о местоположении земельного участка (при отсутствии адреса) в структурированном в соответствии с федеральной информационной адресной системой виде	Российская Федерация, Краснодарский край, Ейский р-н, Ейск г
1.2.	Дополнительные сведения о местоположении земельного участка	с/т Заря, участок 258
2.	Площадь земельного участка ± величина погрешности определения (вычисления) площади ($P \pm \Delta P$), м ²	503 ± 8,00
3.	Формула, примененная для вычисления предельной погрешности определения площади земельного участка, с подставленными значениями и итоговые (вычисленные) значения	$3,5 * 0,10 * \sqrt{(503,00)} = 8$
4.	Площадь земельного участка согласно сведениям Единого государственного реестра недвижимости (Ркад), м ²	500,00
5.	Оценка расхождения Р и Ркад ($P - P_{кад}$), м ²	3
6.	Предельный минимальный и максимальный размеры земельного участка (Рмин и Рмакс), м ²	Рмин = 300 Рмакс = 1 500
7.	Вид (виды) разрешенного использования	Земельные участки садоводческих товариществ
7.1.	Дополнительные сведения об использовании земельного участка	—
8.	Кадастровый или иной государственный учетный номер (инвентарный) здания, сооружения, объекта незавершенного строительства, расположенного на земельном участке	—
9.	Сведения о земельных участках (землях общего пользования, территории общего пользования), посредством которых обеспечивается доступ	—
10.	Иные сведения	—
4. Пояснения к сведениям об уточняемом земельном участке с кадастровым номером		23:42:0708003:258
1.	—	

1. Сведения о характерных точках границ уточняемого земельного участка с кадастровым номером 23:42:0708003:259 :
 Система координат МСК-23, зона 1 Зона № 1

Обозначение характерных точек границ	Координаты, м				Метод определения координат	Формулы, примененные для расчета средней квадратической погрешности определения координат характерных точек границ (Mt), с подставленными в такие формулы значениями и итоговые (вычисленные) значения Mt, м	Описание закрепления точки
	содержатся в Едином государственном реестре недвижимости		определены в результате выполнения комплексных кадастровых работ				
	X	Y	X	Y			
1	2	3	4	5	6	7	8
281	—	—	658 227,73	1 324 055,20	Метод спутниковых геодезических измерений (определений)	0,10	нет закрепления
278	—	—	658 227,97	1 324 075,19		$\sqrt{(0,07^2 + 0,07^2)} = 0,10$	
н307	—	—	658 202,81	1 324 075,73		0,10	
308	—	—	658 202,69	1 324 055,51			
281	—	—	658 227,73	1 324 055,20			

2. Сведения о частях границ уточняемого земельного участка с кадастровым номером 23:42:0708003:259 :

Обозначение части границ		Горизонтальное проложение (S), м	Описание прохождения части границ	Сведения о согласовании местоположения границ (согласовано/спорное)
от т.	до т.			
1	2	3	4	5
281	278	19,99	—	согласовано
278	н307	25,17		
н307	308	20,22		
308	281	25,04		

3. Сведения о характеристиках уточняемого земельного участка с кадастровым номером 23:42:0708003:259 :

№ п/п	Наименование характеристики земельного участка	Значение характеристики
1	2	3

1	2	3
1.	Адрес земельного участка	—
1.1.	Сведения о местоположении земельного участка (при отсутствии адреса) в структурированном в соответствии с федеральной информационной адресной системой виде	Российская Федерация, Краснодарский край, Ейский р-н, Ейск г
1.2.	Дополнительные сведения о местоположении земельного участка	с/т Заря, участок 259
2.	Площадь земельного участка ± величина погрешности определения (вычисления) площади ($P \pm \Delta P$), м ²	505 ± 8,00
3.	Формула, примененная для вычисления предельной погрешности определения площади земельного участка, с подставленными значениями и итоговые (вычисленные) значения	$3,5 * 0,10 * \sqrt{(505,00)} = 8$
4.	Площадь земельного участка согласно сведениям Единого государственного реестра недвижимости (Ркад), м ²	500,00
5.	Оценка расхождения Р и Ркад ($P - P_{кад}$), м ²	5
6.	Предельный минимальный и максимальный размеры земельного участка (Рмин и Рмакс), м ²	Рмин = 300 Рмакс = 1 500
7.	Вид (виды) разрешенного использования	Земельные участки садоводческих товариществ
7.1.	Дополнительные сведения об использовании земельного участка	—
8.	Кадастровый или иной государственный учетный номер (инвентарный) здания, сооружения, объекта незавершенного строительства, расположенного на земельном участке	—
9.	Сведения о земельных участках (землях общего пользования, территории общего пользования), посредством которых обеспечивается доступ	—
10.	Иные сведения	—
4. Пояснения к сведениям об уточняемом земельном участке с кадастровым номером <u>23:42:0708003:259</u> :		
1.	—	—

1. Сведения о характерных точках границ уточняемого земельного участка с кадастровым номером 23:42:0708003:261 :
 Система координат МСК-23, зона 1 Зона № 1

Обозначение характерных точек границ	Координаты, м				Метод определения координат	Формулы, примененные для расчета средней квадратической погрешности определения координат характерных точек границ (Mt), с подставленными в такие формулы значениями и итоговые (вычисленные) значения Mt, м	Описание закрепления точки
	содержатся в Едином государственном реестре недвижимости		определены в результате выполнения комплексных кадастровых работ				
	X	Y	X	Y			
1	2	3	4	5	6	7	8
284	—	—	658 227,07	1 324 015,23	Метод спутниковых геодезических измерений (определений)	0,10 $\sqrt{(0,07^2 + 0,07^2)} = 0,10$ 0,10	нет закрепления
282	—	—	658 227,44	1 324 035,20			
309	—	—	658 202,44	1 324 035,51			
н310	—	—	658 202,34	1 324 015,73			
284	—	—	658 227,07	1 324 015,23			

2. Сведения о частях границ уточняемого земельного участка с кадастровым номером 23:42:0708003:261 :

Обозначение части границ		Горизонтальное проложение (S), м	Описание прохождения части границ	Сведения о согласовании местоположения границ (согласовано/спорное)
от т.	до т.			
1	2	3	4	5
284	282	19,97	—	согласовано
282	309	25,00		
309	н310	19,78		
н310	284	24,74		

3. Сведения о характеристиках уточняемого земельного участка с кадастровым номером 23:42:0708003:261 :

№ п/п	Наименование характеристики земельного участка	Значение характеристики
1	2	3

1	2	3
1.	Адрес земельного участка	—
1.1.	Сведения о местоположении земельного участка (при отсутствии адреса) в структурированном в соответствии с федеральной информационной адресной системой виде	Российская Федерация, Краснодарский край, Ейский р-н, Ейск г
1.2.	Дополнительные сведения о местоположении земельного участка	с/т Заря, участок 261
2.	Площадь земельного участка ± величина погрешности определения (вычисления) площади ($P \pm \Delta P$), м ²	494 ± 8,00
3.	Формула, примененная для вычисления предельной погрешности определения площади земельного участка, с подставленными значениями и итоговые (вычисленные) значения	$3,5 * 0,10 * \sqrt{(494,00)} = 8$
4.	Площадь земельного участка согласно сведениям Единого государственного реестра недвижимости (Ркад), м ²	500,00
5.	Оценка расхождения Р и Ркад (Р - Ркад), м ²	6
6.	Предельный минимальный и максимальный размеры земельного участка (Рмин и Рмакс), м ²	Рмин = 300 Рмакс = 1 500
7.	Вид (виды) разрешенного использования	Земельные участки садоводческих товариществ
7.1.	Дополнительные сведения об использовании земельного участка	—
8.	Кадастровый или иной государственный учетный номер (инвентарный) здания, сооружения, объекта незавершенного строительства, расположенного на земельном участке	—
9.	Сведения о земельных участках (землях общего пользования, территории общего пользования), посредством которых обеспечивается доступ	—
10.	Иные сведения	—
4. Пояснения к сведениям об уточняемом земельном участке с кадастровым номером 23:42:0708003:261 :		
1.	—	

1. Сведения о характерных точках границ уточняемого земельного участка с кадастровым номером 23:42:0708003:262 :
 Система координат МСК-23, зона 1 Зона № 1

Обозначение характерных точек границ	Координаты, м				Метод определения координат	Формулы, примененные для расчета средней квадратической погрешности определения координат характерных точек границ (Mt), с подставленными в такие формулы значениями и итоговые (вычисленные) значения Mt, м	Описание закрепления точки
	содержатся в Едином государственном реестре недвижимости		определены в результате выполнения комплексных кадастровых работ				
	X	Y	X	Y			
1	2	3	4	5	6	7	8
311	—	—	658 227,10	1 323 995,17	Метод спутниковых геодезических измерений (определений)	0,10	нет закрепления
312	—	—	658 227,10	1 323 997,83			
284	—	—	658 227,07	1 324 015,23			
н310	—	—	658 202,34	1 324 015,73			
н313	—	—	658 201,65	1 323 995,56			
311	—	—	658 227,10	1 323 995,17			
						$\sqrt{(0,07^2 + 0,07^2)} = 0,10$	
						0,10	

2. Сведения о частях границ уточняемого земельного участка с кадастровым номером 23:42:0708003:262 :

Обозначение части границ		Горизонтальное проложение (S), м	Описание прохождения части границ	Сведения о согласовании местоположения границ (согласовано/спорное)
от т.	до т.			
1	2	3	4	5
311	312	2,66	—	согласовано
312	284	17,40		
284	н310	24,74		
н310	н313	20,18		
н313	311	25,45		

3. Сведения о характеристиках уточняемого земельного участка с кадастровым номером 23:42:0708003:262 :

№ п/п	Наименование характеристики земельного участка	Значение характеристики
1	2	3

1	2	3
1.	Адрес земельного участка	—
1.1.	Сведения о местоположении земельного участка (при отсутствии адреса) в структурированном в соответствии с федеральной информационной адресной системой виде	Российская Федерация, Краснодарский край, Ейский р-н, Ейск г
1.2.	Дополнительные сведения о местоположении земельного участка	с/т Заря, участок 262
2.	Площадь земельного участка ± величина погрешности определения (вычисления) площади ($P \pm \Delta P$), м ²	505 ± 8,00
3.	Формула, примененная для вычисления предельной погрешности определения площади земельного участка, с подставленными значениями и итоговые (вычисленные) значения	$3,5 * 0,10 * \sqrt{(505,00)} = 8$
4.	Площадь земельного участка согласно сведениям Единого государственного реестра недвижимости (Ркад), м ²	500,00
5.	Оценка расхождения Р и Ркад ($P - P_{кад}$), м ²	5
6.	Предельный минимальный и максимальный размеры земельного участка (Рмин и Рмакс), м ²	Рмин = 300 Рмакс = 1 500
7.	Вид (виды) разрешенного использования	Земельные участки садоводческих товариществ
7.1.	Дополнительные сведения об использовании земельного участка	—
8.	Кадастровый или иной государственный учетный номер (инвентарный) здания, сооружения, объекта незавершенного строительства, расположенного на земельном участке	—
9.	Сведения о земельных участках (землях общего пользования, территории общего пользования), посредством которых обеспечивается доступ	—
10.	Иные сведения	—
4. Пояснения к сведениям об уточняемом земельном участке с кадастровым номером <u>23:42:0708003:262</u> :		
1.	—	—

1. Сведения о характерных точках границ уточняемого земельного участка с кадастровым номером 23:42:0708003:263 :
 Система координат МСК-23, зона 1 Зона № 1

Обозначение характерных точек границ	Координаты, м				Метод определения координат	Формулы, примененные для расчета средней квадратической погрешности определения координат характерных точек границ (Mt), с подставленными в такие формулы значениями и итоговые (вычисленные) значения Mt, м	Описание закрепления точки
	содержатся в Едином государственном реестре недвижимости		определены в результате выполнения комплексных кадастровых работ				
	X	Y	X	Y			
1	2	3	4	5	6	7	8
н287	—	—	658 226,67	1 323 975,76	Метод спутниковых геодезических измерений (определений)	$\sqrt{(0,07^2 + 0,07^2)} = 0,10$	нет закрепления
311	—	—	658 227,10	1 323 995,17		0,10	
н313	—	—	658 201,65	1 323 995,56		$\sqrt{(0,07^2 + 0,07^2)} = 0,10$	
н314	—	—	658 201,37	1 323 975,80			
н287	—	—	658 226,67	1 323 975,76			

2. Сведения о частях границ уточняемого земельного участка с кадастровым номером 23:42:0708003:263 :

Обозначение части границ		Горизонтальное проложение (S), м	Описание прохождения части границ	Сведения о согласовании местоположения границ (согласовано/спорное)
от т.	до т.			
1	2	3	4	5
н287	311	19,41	—	согласовано
311	н313	25,45		
н313	н314	19,76		
н314	н287	25,30		

3. Сведения о характеристиках уточняемого земельного участка с кадастровым номером 23:42:0708003:263 :

№ п/п	Наименование характеристики земельного участка	Значение характеристики
1	2	3

1	2	3
1.	Адрес земельного участка	—
1.1.	Сведения о местоположении земельного участка (при отсутствии адреса) в структурированном в соответствии с федеральной информационной адресной системой виде	Российская Федерация, Краснодарский край, Ейский р-н, Ейск г
1.2.	Дополнительные сведения о местоположении земельного участка	с/т Заря, участок 263
2.	Площадь земельного участка ± величина погрешности определения (вычисления) площади ($P \pm \Delta P$), м ²	497 ± 8,00
3.	Формула, примененная для вычисления предельной погрешности определения площади земельного участка, с подставленными значениями и итоговые (вычисленные) значения	$3,5 * 0,10 * \sqrt{(497,00)} = 8$
4.	Площадь земельного участка согласно сведениям Единого государственного реестра недвижимости (Ркад), м ²	500,00
5.	Оценка расхождения Р и Ркад ($P - P_{кад}$), м ²	3
6.	Предельный минимальный и максимальный размеры земельного участка (Рмин и Рмакс), м ²	Рмин = 300 Рмакс = 1 500
7.	Вид (виды) разрешенного использования	Земельные участки садоводческих товариществ
7.1.	Дополнительные сведения об использовании земельного участка	—
8.	Кадастровый или иной государственный учетный номер (инвентарный) здания, сооружения, объекта незавершенного строительства, расположенного на земельном участке	—
9.	Сведения о земельных участках (землях общего пользования, территории общего пользования), посредством которых обеспечивается доступ	—
10.	Иные сведения	—
4. Пояснения к сведениям об уточняемом земельном участке с кадастровым номером <u>23:42:0708003:263</u> :		
1.	—	—

1. Сведения о характерных точках границ уточняемого земельного участка с кадастровым номером 23:42:0708003:265 :
 Система координат МСК-23, зона 1 Зона № 1

Обозначение характерных точек границ	Координаты, м				Метод определения координат	Формулы, примененные для расчета средней квадратической погрешности определения координат характерных точек границ (Mt), с подставленными в такие формулы значениями и итоговые (вычисленные) значения Mt, м	Описание закрепления точки
	содержатся в Едином государственном реестре недвижимости		определены в результате выполнения комплексных кадастровых работ				
	X	Y	X	Y			
1	2	3	4	5	6	7	8
н315	—	—	658 203,01	1 324 415,41	Метод спутниковых геодезических измерений (определений)	$\sqrt{(0,07^2 + 0,07^2)} = 0,10$	нет закрепления
н316	—	—	658 203,13	1 324 435,60			
н317	—	—	658 178,32	1 324 435,72			
н318	—	—	658 178,12	1 324 415,95			
н315	—	—	658 203,01	1 324 415,41			

2. Сведения о частях границ уточняемого земельного участка с кадастровым номером 23:42:0708003:265 :

Обозначение части границ		Горизонтальное проложение (S), м	Описание прохождения части границ	Сведения о согласовании местоположения границ (согласовано/спорное)
от т.	до т.			
1	2	3	4	5
н315	н316	20,19	—	согласовано
н316	н317	24,81		
н317	н318	19,77		
н318	н315	24,90		

3. Сведения о характеристиках уточняемого земельного участка с кадастровым номером 23:42:0708003:265 :

№ п/п	Наименование характеристики земельного участка	Значение характеристики
1	2	3

1	2	3
1.	Адрес земельного участка	—
1.1.	Сведения о местоположении земельного участка (при отсутствии адреса) в структурированном в соответствии с федеральной информационной адресной системой виде	Российская Федерация, Краснодарский край, Ейский р-н, Ейск г
1.2.	Дополнительные сведения о местоположении земельного участка	с/т Заря, участок 265
2.	Площадь земельного участка ± величина погрешности определения (вычисления) площади ($P \pm \Delta P$), м ²	497 ± 8,00
3.	Формула, примененная для вычисления предельной погрешности определения площади земельного участка, с подставленными значениями и итоговые (вычисленные) значения	$3,5 * 0,10 * \sqrt{(497,00)} = 8$
4.	Площадь земельного участка согласно сведениям Единого государственного реестра недвижимости (Ркад), м ²	500,00
5.	Оценка расхождения Р и Ркад ($P - P_{кад}$), м ²	3
6.	Предельный минимальный и максимальный размеры земельного участка (Рмин и Рмакс), м ²	Рмин = 300 Рмакс = 1 500
7.	Вид (виды) разрешенного использования	Для садоводства
7.1.	Дополнительные сведения об использовании земельного участка	—
8.	Кадастровый или иной государственный учетный номер (инвентарный) здания, сооружения, объекта незавершенного строительства, расположенного на земельном участке	—
9.	Сведения о земельных участках (землях общего пользования, территории общего пользования), посредством которых обеспечивается доступ	—
10.	Иные сведения	—
4. Пояснения к сведениям об уточняемом земельном участке с кадастровым номером <u>23:42:0708003:265</u> :		
1.	—	

1. Сведения о характерных точках границ уточняемого земельного участка с кадастровым номером 23:42:0708003:266 :
 Система координат МСК-23, зона 1 Зона № 1

Обозначение характерных точек границ	Координаты, м				Метод определения координат	Формулы, примененные для расчета средней квадратической погрешности определения координат характерных точек границ (Mt), с подставленными в такие формулы значениями и итоговые (вычисленные) значения Mt, м	Описание закрепления точки
	содержатся в Едином государственном реестре недвижимости		определены в результате выполнения комплексных кадастровых работ				
	X	Y	X	Y			
1	2	3	4	5	6	7	8
н319	—	—	658 202,68	1 324 395,56	Метод спутниковых геодезических измерений (определений)	$\sqrt{(0,07^2 + 0,07^2)} = 0,10$	нет закрепления
н315	—	—	658 203,01	1 324 415,41			
н318	—	—	658 178,12	1 324 415,95			
н320	—	—	658 177,76	1 324 395,75			
н319	—	—	658 202,68	1 324 395,56			

2. Сведения о частях границ уточняемого земельного участка с кадастровым номером 23:42:0708003:266 :

Обозначение части границ		Горизонтальное проложение (S), м	Описание прохождения части границ	Сведения о согласовании местоположения границ (согласовано/спорное)
от т.	до т.			
1	2	3	4	5
н319	н315	19,85	—	согласовано
н315	н318	24,90		
н318	н320	20,20		
н320	н319	24,92		

3. Сведения о характеристиках уточняемого земельного участка с кадастровым номером 23:42:0708003:266 :

№ п/п	Наименование характеристики земельного участка	Значение характеристики
1	2	3

1	2	3
1.	Адрес земельного участка	—
1.1.	Сведения о местоположении земельного участка (при отсутствии адреса) в структурированном в соответствии с федеральной информационной адресной системой виде	Российская Федерация, Краснодарский край, Ейский р-н, Ейск г
1.2.	Дополнительные сведения о местоположении земельного участка	с/т Заря, участок 266
2.	Площадь земельного участка ± величина погрешности определения (вычисления) площади ($P \pm \Delta P$), м ²	499 ± 8,00
3.	Формула, примененная для вычисления предельной погрешности определения площади земельного участка, с подставленными значениями и итоговые (вычисленные) значения	$3,5 * 0,10 * \sqrt{(499,00)} = 8$
4.	Площадь земельного участка согласно сведениям Единого государственного реестра недвижимости (Ркад), м ²	500,00
5.	Оценка расхождения Р и Ркад (Р - Ркад), м ²	1
6.	Предельный минимальный и максимальный размеры земельного участка (Рмин и Рмакс), м ²	Рмин = 300 Рмакс = 1 500
7.	Вид (виды) разрешенного использования	Земельные участки садоводческих товариществ
7.1.	Дополнительные сведения об использовании земельного участка	—
8.	Кадастровый или иной государственный учетный номер (инвентарный) здания, сооружения, объекта незавершенного строительства, расположенного на земельном участке	—
9.	Сведения о земельных участках (землях общего пользования, территории общего пользования), посредством которых обеспечивается доступ	—
10.	Иные сведения	—
4. Пояснения к сведениям об уточняемом земельном участке с кадастровым номером		23:42:0708003:266 :
1.	—	—

1. Сведения о характерных точках границ уточняемого земельного участка с кадастровым номером 23:42:0708003:267 :
 Система координат МСК-23, зона 1 Зона № 1

Обозначение характерных точек границ	Координаты, м				Метод определения координат	Формулы, примененные для расчета средней квадратической погрешности определения координат характерных точек границ (Mt), с подставленными в такие формулы значениями и итоговые (вычисленные) значения Mt, м	Описание закрепления точки
	содержатся в Едином государственном реестре недвижимости		определены в результате выполнения комплексных кадастровых работ				
	X	Y	X	Y			
1	2	3	4	5	6	7	8
н321	—	—	658 202,44	1 324 375,47	Метод спутниковых геодезических измерений (определений)	$\sqrt{(0,07^2 + 0,07^2)} = 0,10$	нет закрепления
н319	—	—	658 202,68	1 324 395,56			
н320	—	—	658 177,76	1 324 395,75			
322	—	—	658 177,69	1 324 375,81			
н321	—	—	658 202,44	1 324 375,47			

2. Сведения о частях границ уточняемого земельного участка с кадастровым номером 23:42:0708003:267 :

Обозначение части границ		Горизонтальное проложение (S), м	Описание прохождения части границ	Сведения о согласовании местоположения границ (согласовано/спорное)
от т.	до т.			
1	2	3	4	5
н321	н319	20,09	—	согласовано
н319	н320	24,92		
н320	322	19,94		
322	н321	24,75		

3. Сведения о характеристиках уточняемого земельного участка с кадастровым номером 23:42:0708003:267 :

№ п/п	Наименование характеристики земельного участка	Значение характеристики
1	2	3

1	2	3
1.	Адрес земельного участка	—
1.1.	Сведения о местоположении земельного участка (при отсутствии адреса) в структурированном в соответствии с федеральной информационной адресной системой виде	Российская Федерация, Краснодарский край, Ейский р-н, Ейск г
1.2.	Дополнительные сведения о местоположении земельного участка	с/т Заря, участок 267
2.	Площадь земельного участка ± величина погрешности определения (вычисления) площади ($P \pm \Delta P$), м ²	497 ± 8,00
3.	Формула, примененная для вычисления предельной погрешности определения площади земельного участка, с подставленными значениями и итоговые (вычисленные) значения	$3,5 * 0,10 * \sqrt{(497,00)} = 8$
4.	Площадь земельного участка согласно сведениям Единого государственного реестра недвижимости (Ркад), м ²	500,00
5.	Оценка расхождения Р и Ркад ($P - P_{кад}$), м ²	3
6.	Предельный минимальный и максимальный размеры земельного участка (Рмин и Рмакс), м ²	Рмин = 300 Рмакс = 1 500
7.	Вид (виды) разрешенного использования	Земельные участки садоводческих товариществ
7.1.	Дополнительные сведения об использовании земельного участка	—
8.	Кадастровый или иной государственный учетный номер (инвентарный) здания, сооружения, объекта незавершенного строительства, расположенного на земельном участке	23:42:0708003:662
9.	Сведения о земельных участках (землях общего пользования, территории общего пользования), посредством которых обеспечивается доступ	—
10.	Иные сведения	—
4. Пояснения к сведениям об уточняемом земельном участке с кадастровым номером		23:42:0708003:267 :
1.	—	—

1. Сведения о характерных точках границ уточняемого земельного участка с кадастровым номером 23:42:0708003:268 :
 Система координат МСК-23, зона 1 Зона № 1

Обозначение характерных точек границ	Координаты, м				Метод определения координат	Формулы, примененные для расчета средней квадратической погрешности определения координат характерных точек границ (Mt), с подставленными в такие формулы значениями и итоговые (вычисленные) значения Mt, м	Описание закрепления точки
	содержатся в Едином государственном реестре недвижимости		определены в результате выполнения комплексных кадастровых работ				
	X	Y	X	Y			
1	2	3	4	5	6	7	8
н323	—	—	658 202,40	1 324 355,44	Метод спутниковых геодезических измерений (определений)	$\sqrt{(0,07^2 + 0,07^2)} = 0,10$	нет закрепления
н321	—	—	658 202,44	1 324 375,47		0,10	
322	—	—	658 177,69	1 324 375,81			
н324	—	—	658 177,42	1 324 355,66			
н323	—	—	658 202,40	1 324 355,44		$\sqrt{(0,07^2 + 0,07^2)} = 0,10$	

2. Сведения о частях границ уточняемого земельного участка с кадастровым номером 23:42:0708003:268 :

Обозначение части границ		Горизонтальное проложение (S), м	Описание прохождения части границ	Сведения о согласовании местоположения границ (согласовано/спорное)
от т.	до т.			
1	2	3	4	5
н323	н321	20,03	—	согласовано
н321	322	24,75		
322	н324	20,15		
н324	н323	24,98		

3. Сведения о характеристиках уточняемого земельного участка с кадастровым номером 23:42:0708003:268 :

№ п/п	Наименование характеристики земельного участка	Значение характеристики
1	2	3

1	2	3
1.	Адрес земельного участка	—
1.1.	Сведения о местоположении земельного участка (при отсутствии адреса) в структурированном в соответствии с федеральной информационной адресной системой виде	Российская Федерация, Краснодарский край, Ейский р-н, Ейск г
1.2.	Дополнительные сведения о местоположении земельного участка	с/т Заря, участок 268
2.	Площадь земельного участка ± величина погрешности определения (вычисления) площади ($P \pm \Delta P$), м ²	500 ± 8,00
3.	Формула, примененная для вычисления предельной погрешности определения площади земельного участка, с подставленными значениями и итоговые (вычисленные) значения	$3,5 * 0,10 * \sqrt{(500,00)} = 8$
4.	Площадь земельного участка согласно сведениям Единого государственного реестра недвижимости (Ркад), м ²	500,00
5.	Оценка расхождения Р и Ркад (Р - Ркад), м ²	0
6.	Предельный минимальный и максимальный размеры земельного участка (Рмин и Рмакс), м ²	Рмин = 300 Рмакс = 1 500
7.	Вид (виды) разрешенного использования	Для садоводства
7.1.	Дополнительные сведения об использовании земельного участка	—
8.	Кадастровый или иной государственный учетный номер (инвентарный) здания, сооружения, объекта незавершенного строительства, расположенного на земельном участке	—
9.	Сведения о земельных участках (землях общего пользования, территории общего пользования), посредством которых обеспечивается доступ	—
10.	Иные сведения	—
4. Пояснения к сведениям об уточняемом земельном участке с кадастровым номером <u>23:42:0708003:268</u> :		
1.	—	—

1. Сведения о характерных точках границ уточняемого земельного участка с кадастровым номером 23:42:0708003:269 :
 Система координат МСК-23, зона 1 Зона № 1

Обозначение характерных точек границ	Координаты, м				Метод определения координат	Формулы, примененные для расчета средней квадратической погрешности определения координат характерных точек границ (Mt), с подставленными в такие формулы значениями и итоговые (вычисленные) значения Mt, м	Описание закрепления точки
	содержатся в Едином государственном реестре недвижимости		определены в результате выполнения комплексных кадастровых работ				
	X	Y	X	Y			
1	2	3	4	5	6	7	8
н325	—	—	658 202,08	1 324 335,59	Метод спутниковых геодезических измерений (определений)	$\sqrt{(0,07^2 + 0,07^2)} = 0,10$	нет закрепления
н323	—	—	658 202,40	1 324 355,44			
н324	—	—	658 177,42	1 324 355,66			
н326	—	—	658 177,12	1 324 335,76			
н325	—	—	658 202,08	1 324 335,59			

2. Сведения о частях границ уточняемого земельного участка с кадастровым номером 23:42:0708003:269 :

Обозначение части границ		Горизонтальное проложение (S), м	Описание прохождения части границ	Сведения о согласовании местоположения границ (согласовано/спорное)
от т.	до т.			
1	2	3	4	5
н325	н323	19,85	—	согласовано
н323	н324	24,98		
н324	н326	19,90		
н326	н325	24,96		

3. Сведения о характеристиках уточняемого земельного участка с кадастровым номером 23:42:0708003:269 :

№ п/п	Наименование характеристики земельного участка	Значение характеристики
1	2	3

1	2	3
1.	Адрес земельного участка	—
1.1.	Сведения о местоположении земельного участка (при отсутствии адреса) в структурированном в соответствии с федеральной информационной адресной системой виде	Российская Федерация, Краснодарский край, Ейский р-н, Ейск г
1.2.	Дополнительные сведения о местоположении земельного участка	с/т Заря, участок 269
2.	Площадь земельного участка ± величина погрешности определения (вычисления) площади ($P \pm \Delta P$), м ²	496 ± 8,00
3.	Формула, примененная для вычисления предельной погрешности определения площади земельного участка, с подставленными значениями и итоговые (вычисленные) значения	$3,5 * 0,10 * \sqrt{(496,00)} = 8$
4.	Площадь земельного участка согласно сведениям Единого государственного реестра недвижимости (Ркад), м ²	500,00
5.	Оценка расхождения Р и Ркад (Р - Ркад), м ²	4
6.	Предельный минимальный и максимальный размеры земельного участка (Рмин и Рмакс), м ²	Рмин = 300 Рмакс = 1 500
7.	Вид (виды) разрешенного использования	Земельные участки садоводческих товариществ
7.1.	Дополнительные сведения об использовании земельного участка	—
8.	Кадастровый или иной государственный учетный номер (инвентарный) здания, сооружения, объекта незавершенного строительства, расположенного на земельном участке	—
9.	Сведения о земельных участках (землях общего пользования, территории общего пользования), посредством которых обеспечивается доступ	—
10.	Иные сведения	—
4. Пояснения к сведениям об уточняемом земельном участке с кадастровым номером 23:42:0708003:269 :		
1.	—	

1. Сведения о характерных точках границ уточняемого земельного участка с кадастровым номером 23:42:0708003:270 :
 Система координат МСК-23, зона 1 Зона № 1

Обозначение характерных точек границ	Координаты, м				Метод определения координат	Формулы, примененные для расчета средней квадратической погрешности определения координат характерных точек границ (Mt), с подставленными в такие формулы значениями и итоговые (вычисленные) значения Mt, м	Описание закрепления точки
	содержатся в Едином государственном реестре недвижимости		определены в результате выполнения комплексных кадастровых работ				
	X	Y	X	Y			
1	2	3	4	5	6	7	8
н327	—	—	658 202,08	1 324 315,55	Метод спутниковых геодезических измерений (определений)	$\sqrt{(0,07^2 + 0,07^2)} = 0,10$	нет закрепления
н325	—	—	658 202,08	1 324 335,59			
н326	—	—	658 177,12	1 324 335,76			
н328	—	—	658 177,03	1 324 315,92			
н327	—	—	658 202,08	1 324 315,55			

2. Сведения о частях границ уточняемого земельного участка с кадастровым номером 23:42:0708003:270 :

Обозначение части границ		Горизонтальное проложение (S), м	Описание прохождения части границ	Сведения о согласовании местоположения границ (согласовано/спорное)
от т.	до т.			
1	2	3	4	5
н327	н325	20,04	—	согласовано
н325	н326	24,96		
н326	н328	19,84		
н328	н327	25,05		

3. Сведения о характеристиках уточняемого земельного участка с кадастровым номером 23:42:0708003:270 :

№ п/п	Наименование характеристики земельного участка	Значение характеристики
1	2	3

1	2	3
1.	Адрес земельного участка	—
1.1.	Сведения о местоположении земельного участка (при отсутствии адреса) в структурированном в соответствии с федеральной информационной адресной системой виде	Российская Федерация, Краснодарский край, Ейский р-н, Ейск г
1.2.	Дополнительные сведения о местоположении земельного участка	с/т Заря, участок 270
2.	Площадь земельного участка ± величина погрешности определения (вычисления) площади ($P \pm \Delta P$), м ²	499 ± 8,00
3.	Формула, примененная для вычисления предельной погрешности определения площади земельного участка, с подставленными значениями и итоговые (вычисленные) значения	$3,5 * 0,10 * \sqrt{(499,00)} = 8$
4.	Площадь земельного участка согласно сведениям Единого государственного реестра недвижимости (Ркад), м ²	500,00
5.	Оценка расхождения Р и Ркад ($P - P_{кад}$), м ²	1
6.	Предельный минимальный и максимальный размеры земельного участка (Рмин и Рмакс), м ²	Рмин = 300 Рмакс = 1 500
7.	Вид (виды) разрешенного использования	Земельные участки садоводческих товариществ
7.1.	Дополнительные сведения об использовании земельного участка	—
8.	Кадастровый или иной государственный учетный номер (инвентарный) здания, сооружения, объекта незавершенного строительства, расположенного на земельном участке	23:42:0708003:792
9.	Сведения о земельных участках (землях общего пользования, территории общего пользования), посредством которых обеспечивается доступ	—
10.	Иные сведения	—
4. Пояснения к сведениям об уточняемом земельном участке с кадастровым номером		23:42:0708003:270 :
1.	—	—

1. Сведения о характерных точках границ уточняемого земельного участка с кадастровым номером 23:42:0708003:271 :
 Система координат МСК-23, зона 1 Зона № 1

Обозначение характерных точек границ	Координаты, м				Метод определения координат	Формулы, примененные для расчета средней квадратической погрешности определения координат характерных точек границ (Mt), с подставленными в такие формулы значениями и итоговые (вычисленные) значения Mt, м	Описание закрепления точки
	содержатся в Едином государственном реестре недвижимости		определены в результате выполнения комплексных кадастровых работ				
	X	Y	X	Y			
1	2	3	4	5	6	7	8
н329	—	—	658 201,92	1 324 295,73	Метод спутниковых геодезических измерений (определений)	$\sqrt{(0,07^2 + 0,07^2)} = 0,10$	нет закрепления
н327	—	—	658 202,08	1 324 315,55			
н328	—	—	658 177,03	1 324 315,92			
н330	—	—	658 176,84	1 324 296,11			
н329	—	—	658 201,92	1 324 295,73			

2. Сведения о частях границ уточняемого земельного участка с кадастровым номером 23:42:0708003:271 :

Обозначение части границ		Горизонтальное проложение (S), м	Описание прохождения части границ	Сведения о согласовании местоположения границ (согласовано/спорное)
от т.	до т.			
1	2	3	4	5
н329	н327	19,82	—	согласовано
н327	н328	25,05		
н328	н330	19,81		
н330	н329	25,08		

3. Сведения о характеристиках уточняемого земельного участка с кадастровым номером 23:42:0708003:271 :

№ п/п	Наименование характеристики земельного участка	Значение характеристики
1	2	3

1	2	3
1.	Адрес земельного участка	—
1.1.	Сведения о местоположении земельного участка (при отсутствии адреса) в структурированном в соответствии с федеральной информационной адресной системой виде	Российская Федерация, Краснодарский край, Ейский р-н, Ейск г
1.2.	Дополнительные сведения о местоположении земельного участка	с/т Заря, участок 271
2.	Площадь земельного участка ± величина погрешности определения (вычисления) площади ($P \pm \Delta P$), м ²	497 ± 8,00
3.	Формула, примененная для вычисления предельной погрешности определения площади земельного участка, с подставленными значениями и итоговые (вычисленные) значения	$3,5 * 0,10 * \sqrt{(497,00)} = 8$
4.	Площадь земельного участка согласно сведениям Единого государственного реестра недвижимости (Ркад), м ²	500,00
5.	Оценка расхождения Р и Ркад ($P - P_{кад}$), м ²	3
6.	Предельный минимальный и максимальный размеры земельного участка (Рмин и Рмакс), м ²	Рмин = 300 Рмакс = 1 500
7.	Вид (виды) разрешенного использования	Земельные участки садоводческих товариществ
7.1.	Дополнительные сведения об использовании земельного участка	—
8.	Кадастровый или иной государственный учетный номер (инвентарный) здания, сооружения, объекта незавершенного строительства, расположенного на земельном участке	—
9.	Сведения о земельных участках (землях общего пользования, территории общего пользования), посредством которых обеспечивается доступ	—
10.	Иные сведения	—
4. Пояснения к сведениям об уточняемом земельном участке с кадастровым номером <u>23:42:0708003:271</u> :		
1.	—	—

1. Сведения о характерных точках границ уточняемого земельного участка с кадастровым номером 23:42:0708003:273 :
 Система координат МСК-23, зона 1 Зона № 1

Обозначение характерных точек границ	Координаты, м				Метод определения координат	Формулы, примененные для расчета средней квадратической погрешности определения координат характерных точек границ (Mt), с подставленными в такие формулы значениями и итоговые (вычисленные) значения Mt, м	Описание закрепления точки
	содержатся в Едином государственном реестре недвижимости		определены в результате выполнения комплексных кадастровых работ				
	X	Y	X	Y			
1	2	3	4	5	6	7	8
н331	—	—	658 201,32	1 324 255,54	Метод спутниковых геодезических измерений (определений)	$\sqrt{(0,07^2 + 0,07^2)} = 0,10$	нет закрепления
н332	—	—	658 201,45	1 324 275,74			
н333	—	—	658 176,50	1 324 275,95			
334	—	—	658 176,03	1 324 255,55			
н331	—	—	658 201,32	1 324 255,54			

2. Сведения о частях границ уточняемого земельного участка с кадастровым номером 23:42:0708003:273 :

Обозначение части границ		Горизонтальное проложение (S), м	Описание прохождения части границ	Сведения о согласовании местоположения границ (согласовано/спорное)
от т.	до т.			
1	2	3	4	5
н331	н332	20,20	—	согласовано
н332	н333	24,95		
н333	334	20,41		
334	н331	25,29		

3. Сведения о характеристиках уточняемого земельного участка с кадастровым номером 23:42:0708003:273 :

№ п/п	Наименование характеристики земельного участка	Значение характеристики
1	2	3

1	2	3
1.	Адрес земельного участка	—
1.1.	Сведения о местоположении земельного участка (при отсутствии адреса) в структурированном в соответствии с федеральной информационной адресной системой виде	Российская Федерация, Краснодарский край, Ейский р-н, Ейск г
1.2.	Дополнительные сведения о местоположении земельного участка	с/т Заря, участок 273
2.	Площадь земельного участка ± величина погрешности определения (вычисления) площади ($P \pm \Delta P$), м ²	510 ± 8,00
3.	Формула, примененная для вычисления предельной погрешности определения площади земельного участка, с подставленными значениями и итоговые (вычисленные) значения	$3,5 * 0,10 * \sqrt{(510,00)} = 8$
4.	Площадь земельного участка согласно сведениям Единого государственного реестра недвижимости (Ркад), м ²	500,00
5.	Оценка расхождения Р и Ркад ($P - P_{кад}$), м ²	10
6.	Предельный минимальный и максимальный размеры земельного участка (Рмин и Рмакс), м ²	Рмин = 300 Рмакс = 1 500
7.	Вид (виды) разрешенного использования	Земельные участки садоводческих товариществ
7.1.	Дополнительные сведения об использовании земельного участка	—
8.	Кадастровый или иной государственный учетный номер (инвентарный) здания, сооружения, объекта незавершенного строительства, расположенного на земельном участке	—
9.	Сведения о земельных участках (землях общего пользования, территории общего пользования), посредством которых обеспечивается доступ	—
10.	Иные сведения	—
4. Пояснения к сведениям об уточняемом земельном участке с кадастровым номером		23:42:0708003:273 :
1.	—	—

1. Сведения о характерных точках границ уточняемого земельного участка с кадастровым номером 23:42:0708003:274 :
 Система координат МСК-23, зона 1 Зона № 1

Обозначение характерных точек границ	Координаты, м				Метод определения координат	Формулы, примененные для расчета средней квадратической погрешности определения координат характерных точек границ (Mt), с подставленными в такие формулы значениями и итоговые (вычисленные) значения Mt, м	Описание закрепления точки
	содержатся в Едином государственном реестре недвижимости		определены в результате выполнения комплексных кадастровых работ				
	X	Y	X	Y			
1	2	3	4	5	6	7	8
н335	—	—	658 200,95	1 324 235,79	Метод спутниковых геодезических измерений (определений)	$\sqrt{(0,07^2 + 0,07^2)} = 0,10$	нет закрепления
н331	—	—	658 201,32	1 324 255,54		0,10	
334	—	—	658 176,03	1 324 255,55			
336	—	—	658 175,89	1 324 235,51			
н335	—	—	658 200,95	1 324 235,79		$\sqrt{(0,07^2 + 0,07^2)} = 0,10$	

2. Сведения о частях границ уточняемого земельного участка с кадастровым номером 23:42:0708003:274 :

Обозначение части границ		Горизонтальное проложение (S), м	Описание прохождения части границ	Сведения о согласовании местоположения границ (согласовано/спорное)
от т.	до т.			
1	2	3	4	5
н335	н331	19,75	—	согласовано
н331	334	25,29		
334	336	20,04		
336	н335	25,06		

3. Сведения о характеристиках уточняемого земельного участка с кадастровым номером 23:42:0708003:274 :

№ п/п	Наименование характеристики земельного участка	Значение характеристики
1	2	3

1	2	3
1.	Адрес земельного участка	—
1.1.	Сведения о местоположении земельного участка (при отсутствии адреса) в структурированном в соответствии с федеральной информационной адресной системой виде	Российская Федерация, Краснодарский край, Ейский р-н, Ейск г
1.2.	Дополнительные сведения о местоположении земельного участка	с/т Заря, участок 274
2.	Площадь земельного участка ± величина погрешности определения (вычисления) площади ($P \pm \Delta P$), м ²	501 ± 8,00
3.	Формула, примененная для вычисления предельной погрешности определения площади земельного участка, с подставленными значениями и итоговые (вычисленные) значения	$3,5 * 0,10 * \sqrt{(501,00)} = 8$
4.	Площадь земельного участка согласно сведениям Единого государственного реестра недвижимости (Ркад), м ²	500,00
5.	Оценка расхождения Р и Ркад (Р - Ркад), м ²	1
6.	Предельный минимальный и максимальный размеры земельного участка (Рмин и Рмакс), м ²	Рмин = 300 Рмакс = 1 500
7.	Вид (виды) разрешенного использования	Земельные участки садоводческих товариществ
7.1.	Дополнительные сведения об использовании земельного участка	—
8.	Кадастровый или иной государственный учетный номер (инвентарный) здания, сооружения, объекта незавершенного строительства, расположенного на земельном участке	—
9.	Сведения о земельных участках (землях общего пользования, территории общего пользования), посредством которых обеспечивается доступ	—
10.	Иные сведения	—
4. Пояснения к сведениям об уточняемом земельном участке с кадастровым номером <u>23:42:0708003:274</u> :		
1.	—	—

1. Сведения о характерных точках границ уточняемого земельного участка с кадастровым номером 23:42:0708003:275 :
 Система координат МСК-23, зона 1 Зона № 1

Обозначение характерных точек границ	Координаты, м				Метод определения координат	Формулы, примененные для расчета средней квадратической погрешности определения координат характерных точек границ (Mt), с подставленными в такие формулы значениями и итоговые (вычисленные) значения Mt, м	Описание закрепления точки
	содержатся в Едином государственном реестре недвижимости		определены в результате выполнения комплексных кадастровых работ				
	X	Y	X	Y			
1	2	3	4	5	6	7	8
н337	—	—	658 200,73	1 324 215,70	Метод спутниковых геодезических измерений (определений)	$\sqrt{(0,07^2 + 0,07^2)} = 0,10$	нет закрепления
н335	—	—	658 200,95	1 324 235,79			
336	—	—	658 175,89	1 324 235,51		$\sqrt{(0,07^2 + 0,07^2)} = 0,10$	
н338	—	—	658 175,72	1 324 215,92			
н337	—	—	658 200,73	1 324 215,70			

2. Сведения о частях границ уточняемого земельного участка с кадастровым номером 23:42:0708003:275 :

Обозначение части границ		Горизонтальное проложение (S), м	Описание прохождения части границ	Сведения о согласовании местоположения границ (согласовано/спорное)
от т.	до т.			
1	2	3	4	5
н337	н335	20,09	—	согласовано
н335	336	25,06		
336	н338	19,59		
н338	н337	25,01		

3. Сведения о характеристиках уточняемого земельного участка с кадастровым номером 23:42:0708003:275 :

№ п/п	Наименование характеристики земельного участка	Значение характеристики
1	2	3

1	2	3
1.	Адрес земельного участка	—
1.1.	Сведения о местоположении земельного участка (при отсутствии адреса) в структурированном в соответствии с федеральной информационной адресной системой виде	Российская Федерация, Краснодарский край, Ейский р-н, Ейск г
1.2.	Дополнительные сведения о местоположении земельного участка	с/т Заря, участок 275
2.	Площадь земельного участка ± величина погрешности определения (вычисления) площади ($P \pm \Delta P$), м ²	497 ± 8,00
3.	Формула, примененная для вычисления предельной погрешности определения площади земельного участка, с подставленными значениями и итоговые (вычисленные) значения	$3,5 * 0,10 * \sqrt{(497,00)} = 8$
4.	Площадь земельного участка согласно сведениям Единого государственного реестра недвижимости (Ркад), м ²	500,00
5.	Оценка расхождения Р и Ркад ($P - P_{кад}$), м ²	3
6.	Предельный минимальный и максимальный размеры земельного участка (Рмин и Рмакс), м ²	Рмин = 300 Рмакс = 1 500
7.	Вид (виды) разрешенного использования	Земельные участки садоводческих товариществ
7.1.	Дополнительные сведения об использовании земельного участка	—
8.	Кадастровый или иной государственный учетный номер (инвентарный) здания, сооружения, объекта незавершенного строительства, расположенного на земельном участке	—
9.	Сведения о земельных участках (землях общего пользования, территории общего пользования), посредством которых обеспечивается доступ	—
10.	Иные сведения	—
4. Пояснения к сведениям об уточняемом земельном участке с кадастровым номером <u>23:42:0708003:275</u> :		
1.	—	—

1. Сведения о характерных точках границ уточняемого земельного участка с кадастровым номером 23:42:0708003:276 :
 Система координат МСК-23, зона 1 Зона № 1

Обозначение характерных точек границ	Координаты, м				Метод определения координат	Формулы, примененные для расчета средней квадратической погрешности определения координат характерных точек границ (Mt), с подставленными в такие формулы значениями и итоговые (вычисленные) значения Mt, м	Описание закрепления точки
	содержатся в Едином государственном реестре недвижимости		определены в результате выполнения комплексных кадастровых работ				
	X	Y	X	Y			
1	2	3	4	5	6	7	8
н339	—	—	658 200,52	1 324 195,77	Метод спутниковых геодезических измерений (определений)	$\sqrt{(0,07^2 + 0,07^2)} = 0,10$	нет закрепления
н337	—	—	658 200,73	1 324 215,70			
н338	—	—	658 175,72	1 324 215,92			
н340	—	—	658 175,38	1 324 195,83			
н339	—	—	658 200,52	1 324 195,77			

2. Сведения о частях границ уточняемого земельного участка с кадастровым номером 23:42:0708003:276 :

Обозначение части границ		Горизонтальное проложение (S), м	Описание прохождения части границ	Сведения о согласовании местоположения границ (согласовано/спорное)
от т.	до т.			
1	2	3	4	5
н339	н337	19,93	—	согласовано
н337	н338	25,01		
н338	н340	20,09		
н340	н339	25,14		

3. Сведения о характеристиках уточняемого земельного участка с кадастровым номером 23:42:0708003:276 :

№ п/п	Наименование характеристики земельного участка	Значение характеристики
1	2	3

1	2	3
1.	Адрес земельного участка	—
1.1.	Сведения о местоположении земельного участка (при отсутствии адреса) в структурированном в соответствии с федеральной информационной адресной системой виде	Российская Федерация, Краснодарский край, Ейский р-н, Ейск г
1.2.	Дополнительные сведения о местоположении земельного участка	с/т Заря, участок 276
2.	Площадь земельного участка ± величина погрешности определения (вычисления) площади ($P \pm \Delta P$), м ²	502 ± 8,00
3.	Формула, примененная для вычисления предельной погрешности определения площади земельного участка, с подставленными значениями и итоговые (вычисленные) значения	$3,5 * 0,10 * \sqrt{(502,00)} = 8$
4.	Площадь земельного участка согласно сведениям Единого государственного реестра недвижимости (Ркад), м ²	500,00
5.	Оценка расхождения Р и Ркад (Р - Ркад), м ²	2
6.	Предельный минимальный и максимальный размеры земельного участка (Рмин и Рмакс), м ²	Рмин = 300 Рмакс = 1 500
7.	Вид (виды) разрешенного использования	Земельные участки садоводческих товариществ
7.1.	Дополнительные сведения об использовании земельного участка	—
8.	Кадастровый или иной государственный учетный номер (инвентарный) здания, сооружения, объекта незавершенного строительства, расположенного на земельном участке	—
9.	Сведения о земельных участках (землях общего пользования, территории общего пользования), посредством которых обеспечивается доступ	—
10.	Иные сведения	—
4. Пояснения к сведениям об уточняемом земельном участке с кадастровым номером		23:42:0708003:276 :
1.	—	—

1. Сведения о характерных точках границ уточняемого земельного участка с кадастровым номером 23:42:0708003:277 :
 Система координат МСК-23, зона 1 Зона № 1

Обозначение характерных точек границ	Координаты, м				Метод определения координат	Формулы, примененные для расчета средней квадратической погрешности определения координат характерных точек границ (Mt), с подставленными в такие формулы значениями и итоговые (вычисленные) значения Mt, м	Описание закрепления точки
	содержатся в Едином государственном реестре недвижимости		определены в результате выполнения комплексных кадастровых работ				
	X	Y	X	Y			
1	2	3	4	5	6	7	8
н341	—	—	658 200,19	1 324 175,72	Метод спутниковых геодезических измерений (определений)	$\sqrt{(0,07^2 + 0,07^2)} = 0,10$	нет закрепления
н339	—	—	658 200,52	1 324 195,77			
н340	—	—	658 175,38	1 324 195,83			
н342	—	—	658 175,13	1 324 175,98			
н341	—	—	658 200,19	1 324 175,72			

2. Сведения о частях границ уточняемого земельного участка с кадастровым номером 23:42:0708003:277 :

Обозначение части границ		Горизонтальное проложение (S), м	Описание прохождения части границ	Сведения о согласовании местоположения границ (согласовано/спорное)
от т.	до т.			
1	2	3	4	5
н341	н339	20,05	—	согласовано
н339	н340	25,14		
н340	н342	19,85		
н342	н341	25,06		

3. Сведения о характеристиках уточняемого земельного участка с кадастровым номером 23:42:0708003:277 :

№ п/п	Наименование характеристики земельного участка	Значение характеристики
1	2	3

1	2	3
1.	Адрес земельного участка	—
1.1.	Сведения о местоположении земельного участка (при отсутствии адреса) в структурированном в соответствии с федеральной информационной адресной системой виде	Российская Федерация, Краснодарский край, Ейский р-н, Ейск г
1.2.	Дополнительные сведения о местоположении земельного участка	с/т Заря, участок 277
2.	Площадь земельного участка ± величина погрешности определения (вычисления) площади ($P \pm \Delta P$), м ²	501 ± 8,00
3.	Формула, примененная для вычисления предельной погрешности определения площади земельного участка, с подставленными значениями и итоговые (вычисленные) значения	$3,5 * 0,10 * \sqrt{(501,00)} = 8$
4.	Площадь земельного участка согласно сведениям Единого государственного реестра недвижимости (Ркад), м ²	500,00
5.	Оценка расхождения Р и Ркад ($P - P_{кад}$), м ²	1
6.	Предельный минимальный и максимальный размеры земельного участка (Рмин и Рмакс), м ²	Рмин = 300 Рмакс = 1 500
7.	Вид (виды) разрешенного использования	Земельные участки садоводческих товариществ
7.1.	Дополнительные сведения об использовании земельного участка	—
8.	Кадастровый или иной государственный учетный номер (инвентарный) здания, сооружения, объекта незавершенного строительства, расположенного на земельном участке	23:42:0708003:775
9.	Сведения о земельных участках (землях общего пользования, территории общего пользования), посредством которых обеспечивается доступ	—
10.	Иные сведения	—
4. Пояснения к сведениям об уточняемом земельном участке с кадастровым номером 23:42:0708003:277 :		
1.	—	—

1. Сведения о характерных точках границ уточняемого земельного участка с кадастровым номером 23:42:0708003:278 :
 Система координат МСК-23, зона 1 Зона № 1

Обозначение характерных точек границ	Координаты, м				Метод определения координат	Формулы, примененные для расчета средней квадратической погрешности определения координат характерных точек границ (Mt), с подставленными в такие формулы значениями и итоговые (вычисленные) значения Mt, м	Описание закрепления точки
	содержатся в Едином государственном реестре недвижимости		определены в результате выполнения комплексных кадастровых работ				
	X	Y	X	Y			
1	2	3	4	5	6	7	8
н343	—	—	658 199,82	1 324 155,56	Метод спутниковых геодезических измерений (определений)	$\sqrt{(0,07^2 + 0,07^2)} = 0,10$	нет закрепления
н341	—	—	658 200,19	1 324 175,72			
н342	—	—	658 175,13	1 324 175,98			
н344	—	—	658 174,88	1 324 155,98			
н343	—	—	658 199,82	1 324 155,56			

2. Сведения о частях границ уточняемого земельного участка с кадастровым номером 23:42:0708003:278 :

Обозначение части границ		Горизонтальное проложение (S), м	Описание прохождения части границ	Сведения о согласовании местоположения границ (согласовано/спорное)
от т.	до т.			
1	2	3	4	5
н343	н341	20,16	—	согласовано
н341	н342	25,06		
н342	н344	20,00		
н344	н343	24,94		

3. Сведения о характеристиках уточняемого земельного участка с кадастровым номером 23:42:0708003:278 :

№ п/п	Наименование характеристики земельного участка	Значение характеристики
1	2	3

1	2	3
1.	Адрес земельного участка	—
1.1.	Сведения о местоположении земельного участка (при отсутствии адреса) в структурированном в соответствии с федеральной информационной адресной системой виде	Российская Федерация, Краснодарский край, Ейский р-н, Ейск г
1.2.	Дополнительные сведения о местоположении земельного участка	с/т Заря, участок 278
2.	Площадь земельного участка ± величина погрешности определения (вычисления) площади ($P \pm \Delta P$), м ²	502 ± 8,00
3.	Формула, примененная для вычисления предельной погрешности определения площади земельного участка, с подставленными значениями и итоговые (вычисленные) значения	$3,5 * 0,10 * \sqrt{(502,00)} = 8$
4.	Площадь земельного участка согласно сведениям Единого государственного реестра недвижимости (Ркад), м ²	500,00
5.	Оценка расхождения Р и Ркад (Р - Ркад), м ²	2
6.	Предельный минимальный и максимальный размеры земельного участка (Рмин и Рмакс), м ²	Рмин = 300 Рмакс = 1 500
7.	Вид (виды) разрешенного использования	Земельные участки садоводческих товариществ
7.1.	Дополнительные сведения об использовании земельного участка	—
8.	Кадастровый или иной государственный учетный номер (инвентарный) здания, сооружения, объекта незавершенного строительства, расположенного на земельном участке	—
9.	Сведения о земельных участках (землях общего пользования, территории общего пользования), посредством которых обеспечивается доступ	—
10.	Иные сведения	—
4. Пояснения к сведениям об уточняемом земельном участке с кадастровым номером		23:42:0708003:278 :
1.	—	—

1. Сведения о характерных точках границ уточняемого земельного участка с кадастровым номером 23:42:0708003:280 :
 Система координат МСК-23, зона 1 Зона № 1

Обозначение характерных точек границ	Координаты, м				Метод определения координат	Формулы, примененные для расчета средней квадратической погрешности определения координат характерных точек границ (Mt), с подставленными в такие формулы значениями и итоговые (вычисленные) значения Mt, м	Описание закрепления точки
	содержатся в Едином государственном реестре недвижимости		определены в результате выполнения комплексных кадастровых работ				
	X	Y	X	Y			
1	2	3	4	5	6	7	8
н345	—	—	658 199,28	1 324 115,77	Метод спутниковых геодезических измерений (определений)	$\sqrt{(0,07^2 + 0,07^2)} = 0,10$	нет закрепления
н346	—	—	658 199,86	1 324 135,65			
н347	—	—	658 174,92	1 324 135,97			
н348	—	—	658 174,15	1 324 116,13			
н345	—	—	658 199,28	1 324 115,77			

2. Сведения о частях границ уточняемого земельного участка с кадастровым номером 23:42:0708003:280 :

Обозначение части границ		Горизонтальное проложение (S), м	Описание прохождения части границ	Сведения о согласовании местоположения границ (согласовано/спорное)
от т.	до т.			
1	2	3	4	5
н345	н346	19,89	—	согласовано
н346	н347	24,94		
н347	н348	19,85		
н348	н345	25,13		

3. Сведения о характеристиках уточняемого земельного участка с кадастровым номером 23:42:0708003:280 :

№ п/п	Наименование характеристики земельного участка	Значение характеристики
1	2	3

1	2	3
1.	Адрес земельного участка	—
1.1.	Сведения о местоположении земельного участка (при отсутствии адреса) в структурированном в соответствии с федеральной информационной адресной системой виде	Российская Федерация, Краснодарский край, Ейский р-н, Ейск г
1.2.	Дополнительные сведения о местоположении земельного участка	с/т Заря, участок 280
2.	Площадь земельного участка ± величина погрешности определения (вычисления) площади ($P \pm \Delta P$), м ²	497 ± 8,00
3.	Формула, примененная для вычисления предельной погрешности определения площади земельного участка, с подставленными значениями и итоговые (вычисленные) значения	$3,5 * 0,10 * \sqrt{(497,00)} = 8$
4.	Площадь земельного участка согласно сведениям Единого государственного реестра недвижимости (Ркад), м ²	500,00
5.	Оценка расхождения Р и Ркад (Р - Ркад), м ²	3
6.	Предельный минимальный и максимальный размеры земельного участка (Рмин и Рмакс), м ²	Рмин = 300 Рмакс = 1 500
7.	Вид (виды) разрешенного использования	Земельные участки садоводческих товариществ
7.1.	Дополнительные сведения об использовании земельного участка	—
8.	Кадастровый или иной государственный учетный номер (инвентарный) здания, сооружения, объекта незавершенного строительства, расположенного на земельном участке	—
9.	Сведения о земельных участках (землях общего пользования, территории общего пользования), посредством которых обеспечивается доступ	—
10.	Иные сведения	—
4. Пояснения к сведениям об уточняемом земельном участке с кадастровым номером 23:42:0708003:280 :		
1.	—	—

1. Сведения о характерных точках границ уточняемого земельного участка с кадастровым номером 23:42:0708003:283 :
 Система координат МСК-23, зона 1 Зона № 1

Обозначение характерных точек границ	Координаты, м				Метод определения координат	Формулы, примененные для расчета средней квадратической погрешности определения координат характерных точек границ (Mt), с подставленными в такие формулы значениями и итоговые (вычисленные) значения Mt, м	Описание закрепления точки
	содержатся в Едином государственном реестре недвижимости		определены в результате выполнения комплексных кадастровых работ				
	X	Y	X	Y			
1	2	3	4	5	6	7	8
н349	—	—	658 198,48	1 324 055,90	Метод спутниковых геодезических измерений (определений)	$\sqrt{(0,07^2 + 0,07^2)} = 0,10$	нет закрепления
н350	—	—	658 198,82	1 324 075,78			
351	—	—	658 173,67	1 324 075,70			
н352	—	—	658 173,73	1 324 056,02			
н349	—	—	658 198,48	1 324 055,90			

2. Сведения о частях границ уточняемого земельного участка с кадастровым номером 23:42:0708003:283 :

Обозначение части границ		Горизонтальное проложение (S), м	Описание прохождения части границ	Сведения о согласовании местоположения границ (согласовано/спорное)
от т.	до т.			
1	2	3	4	5
н349	н350	19,88	—	согласовано
н350	351	25,15		
351	н352	19,68		
н352	н349	24,75		

3. Сведения о характеристиках уточняемого земельного участка с кадастровым номером 23:42:0708003:283 :

№ п/п	Наименование характеристики земельного участка	Значение характеристики
1	2	3

1	2	3
1.	Адрес земельного участка	—
1.1.	Сведения о местоположении земельного участка (при отсутствии адреса) в структурированном в соответствии с федеральной информационной адресной системой виде	Российская Федерация, Краснодарский край, Ейский р-н, Ейск г
1.2.	Дополнительные сведения о местоположении земельного участка	с/т Заря, участок 283
2.	Площадь земельного участка ± величина погрешности определения (вычисления) площади ($P \pm \Delta P$), м ²	494 ± 8,00
3.	Формула, примененная для вычисления предельной погрешности определения площади земельного участка, с подставленными значениями и итоговые (вычисленные) значения	$3,5 * 0,10 * \sqrt{(494,00)} = 8$
4.	Площадь земельного участка согласно сведениям Единого государственного реестра недвижимости (Ркад), м ²	500,00
5.	Оценка расхождения Р и Ркад ($P - P_{кад}$), м ²	6
6.	Предельный минимальный и максимальный размеры земельного участка (Рмин и Рмакс), м ²	Рмин = 300 Рмакс = 1 500
7.	Вид (виды) разрешенного использования	Земельные участки садоводческих товариществ
7.1.	Дополнительные сведения об использовании земельного участка	—
8.	Кадастровый или иной государственный учетный номер (инвентарный) здания, сооружения, объекта незавершенного строительства, расположенного на земельном участке	—
9.	Сведения о земельных участках (землях общего пользования, территории общего пользования), посредством которых обеспечивается доступ	—
10.	Иные сведения	—
4. Пояснения к сведениям об уточняемом земельном участке с кадастровым номером		23:42:0708003:283 :
1.	—	—

1. Сведения о характерных точках границ уточняемого земельного участка с кадастровым номером 23:42:0708003:284 :
 Система координат МСК-23, зона 1 Зона № 1

Обозначение характерных точек границ	Координаты, м				Метод определения координат	Формулы, примененные для расчета средней квадратической погрешности определения координат характерных точек границ (Mt), с подставленными в такие формулы значениями и итоговые (вычисленные) значения Mt, м	Описание закрепления точки
	содержатся в Едином государственном реестре недвижимости		определены в результате выполнения комплексных кадастровых работ				
	X	Y	X	Y			
1	2	3	4	5	6	7	8
н355	—	—	658 198,32	1 324 015,79	Метод спутниковых геодезических измерений (определений)	$\sqrt{(0,07^2 + 0,07^2)} = 0,10$	нет закрепления
н353	—	—	658 198,43	1 324 035,80		0,10	
354	—	—	658 173,65	1 324 036,18			
356	—	—	658 173,20	1 324 016,16			
н355	—	—	658 198,32	1 324 015,79		$\sqrt{(0,07^2 + 0,07^2)} = 0,10$	

2. Сведения о частях границ уточняемого земельного участка с кадастровым номером 23:42:0708003:284 :

Обозначение части границ		Горизонтальное проложение (S), м	Описание прохождения части границ	Сведения о согласовании местоположения границ (согласовано/спорное)
от т.	до т.			
1	2	3	4	5
н355	н353	20,01	—	согласовано
н353	354	24,78		
354	356	20,03		
356	н355	25,12		

3. Сведения о характеристиках уточняемого земельного участка с кадастровым номером 23:42:0708003:284 :

№ п/п	Наименование характеристики земельного участка	Значение характеристики
1	2	3

1	2	3
1.	Адрес земельного участка	—
1.1.	Сведения о местоположении земельного участка (при отсутствии адреса) в структурированном в соответствии с федеральной информационной адресной системой виде	Российская Федерация, Краснодарский край, Ейский р-н, Ейск г
1.2.	Дополнительные сведения о местоположении земельного участка	с/т Заря, участок 284
2.	Площадь земельного участка ± величина погрешности определения (вычисления) площади ($P \pm \Delta P$), м ²	499 ± 8,00
3.	Формула, примененная для вычисления предельной погрешности определения площади земельного участка, с подставленными значениями и итоговые (вычисленные) значения	$3,5 * 0,10 * \sqrt{(499,00)} = 8$
4.	Площадь земельного участка согласно сведениям Единого государственного реестра недвижимости (Ркад), м ²	500,00
5.	Оценка расхождения Р и Ркад ($P - P_{кад}$), м ²	1
6.	Предельный минимальный и максимальный размеры земельного участка (Рмин и Рмакс), м ²	Рмин = 300 Рмакс = 1 500
7.	Вид (виды) разрешенного использования	—
7.1.	Дополнительные сведения об использовании земельного участка	—
8.	Кадастровый или иной государственный учетный номер (инвентарный) здания, сооружения, объекта незавершенного строительства, расположенного на земельном участке	—
9.	Сведения о земельных участках (землях общего пользования, территории общего пользования), посредством которых обеспечивается доступ	—
10.	Иные сведения	—
4. Пояснения к сведениям об уточняемом земельном участке с кадастровым номером		23:42:0708003:284 :
1.	—	—

1. Сведения о характерных точках границ уточняемого земельного участка с кадастровым номером 23:42:0708003:285 :
 Система координат МСК-23, зона 1 Зона № 1

Обозначение характерных точек границ	Координаты, м				Метод определения координат	Формулы, примененные для расчета средней квадратической погрешности определения координат характерных точек границ (Mt), с подставленными в такие формулы значениями и итоговые (вычисленные) значения Mt, м	Описание закрепления точки
	содержатся в Едином государственном реестре недвижимости		определены в результате выполнения комплексных кадастровых работ				
	X	Y	X	Y			
1	2	3	4	5	6	7	8
н355	—	—	658 198,32	1 324 015,79	Метод спутниковых геодезических измерений (определений)	$\sqrt{(0,07^2 + 0,07^2)} = 0,10$	нет закрепления
н353	—	—	658 198,43	1 324 035,80		0,10	
354	—	—	658 173,65	1 324 036,18			
356	—	—	658 173,20	1 324 016,16			
н355	—	—	658 198,32	1 324 015,79		$\sqrt{(0,07^2 + 0,07^2)} = 0,10$	

2. Сведения о частях границ уточняемого земельного участка с кадастровым номером 23:42:0708003:285 :

Обозначение части границ		Горизонтальное проложение (S), м	Описание прохождения части границ	Сведения о согласовании местоположения границ (согласовано/спорное)
от т.	до т.			
1	2	3	4	5
н355	н353	20,01	—	согласовано
н353	354	24,78		
354	356	20,03		
356	н355	25,12		

3. Сведения о характеристиках уточняемого земельного участка с кадастровым номером 23:42:0708003:285 :

№ п/п	Наименование характеристики земельного участка	Значение характеристики
1	2	3

1	2	3
1.	Адрес земельного участка	—
1.1.	Сведения о местоположении земельного участка (при отсутствии адреса) в структурированном в соответствии с федеральной информационной адресной системой виде	Российская Федерация, Краснодарский край, Ейский р-н, Ейск г
1.2.	Дополнительные сведения о местоположении земельного участка	с/т Заря, участок 285
2.	Площадь земельного участка ± величина погрешности определения (вычисления) площади ($P \pm \Delta P$), м ²	499 ± 8,00
3.	Формула, примененная для вычисления предельной погрешности определения площади земельного участка, с подставленными значениями и итоговые (вычисленные) значения	$3,5 * 0,10 * \sqrt{(499,00)} = 8$
4.	Площадь земельного участка согласно сведениям Единого государственного реестра недвижимости (Ркад), м ²	500,00
5.	Оценка расхождения Р и Ркад ($P - P_{кад}$), м ²	1
6.	Предельный минимальный и максимальный размеры земельного участка (Рмин и Рмакс), м ²	Рмин = 300 Рмакс = 1 500
7.	Вид (виды) разрешенного использования	Земельные участки садоводческих товариществ
7.1.	Дополнительные сведения об использовании земельного участка	—
8.	Кадастровый или иной государственный учетный номер (инвентарный) здания, сооружения, объекта незавершенного строительства, расположенного на земельном участке	—
9.	Сведения о земельных участках (землях общего пользования, территории общего пользования), посредством которых обеспечивается доступ	—
10.	Иные сведения	—
4. Пояснения к сведениям об уточняемом земельном участке с кадастровым номером		23:42:0708003:285 :
1.	—	—

1. Сведения о характерных точках границ уточняемого земельного участка с кадастровым номером 23:42:0708003:286 :
 Система координат МСК-23, зона 1 Зона № 1

Обозначение характерных точек границ	Координаты, м				Метод определения координат	Формулы, примененные для расчета средней квадратической погрешности определения координат характерных точек границ (Mt), с подставленными в такие формулы значениями и итоговые (вычисленные) значения Mt, м	Описание закрепления точки
	содержатся в Едином государственном реестре недвижимости		определены в результате выполнения комплексных кадастровых работ				
	X	Y	X	Y			
1	2	3	4	5	6	7	8
357	—	—	658 198,23	1 323 995,71	Метод спутниковых геодезических измерений (определений)	0,10	нет закрепления
н355	—	—	658 198,32	1 324 015,79		$\sqrt{(0,07^2 + 0,07^2)} = 0,10$	
356	—	—	658 173,20	1 324 016,16		0,10	
358	—	—	658 173,01	1 323 996,09			
357	—	—	658 198,23	1 323 995,71			

2. Сведения о частях границ уточняемого земельного участка с кадастровым номером 23:42:0708003:286 :

Обозначение части границ		Горизонтальное проложение (S), м	Описание прохождения части границ	Сведения о согласовании местоположения границ (согласовано/спорное)
от т.	до т.			
1	2	3	4	5
357	н355	20,08	—	согласовано
н355	356	25,12		
356	358	20,07		
358	357	25,22		

3. Сведения о характеристиках уточняемого земельного участка с кадастровым номером 23:42:0708003:286 :

№ п/п	Наименование характеристики земельного участка	Значение характеристики
1	2	3

1	2	3
1.	Адрес земельного участка	—
1.1.	Сведения о местоположении земельного участка (при отсутствии адреса) в структурированном в соответствии с федеральной информационной адресной системой виде	Российская Федерация, Краснодарский край, Ейский р-н, Ейск г
1.2.	Дополнительные сведения о местоположении земельного участка	с/т Заря, участок 286
2.	Площадь земельного участка ± величина погрешности определения (вычисления) площади ($P \pm \Delta P$), м ²	505 ± 8,00
3.	Формула, примененная для вычисления предельной погрешности определения площади земельного участка, с подставленными значениями и итоговые (вычисленные) значения	$3,5 * 0,10 * \sqrt{(505,00)} = 8$
4.	Площадь земельного участка согласно сведениям Единого государственного реестра недвижимости (Ркад), м ²	500,00
5.	Оценка расхождения Р и Ркад (Р - Ркад), м ²	5
6.	Предельный минимальный и максимальный размеры земельного участка (Рмин и Рмакс), м ²	Рмин = 300 Рмакс = 1 500
7.	Вид (виды) разрешенного использования	Земельные участки садоводческих товариществ
7.1.	Дополнительные сведения об использовании земельного участка	—
8.	Кадастровый или иной государственный учетный номер (инвентарный) здания, сооружения, объекта незавершенного строительства, расположенного на земельном участке	23:42:0708003:777
9.	Сведения о земельных участках (землях общего пользования, территории общего пользования), посредством которых обеспечивается доступ	—
10.	Иные сведения	—
4. Пояснения к сведениям об уточняемом земельном участке с кадастровым номером		23:42:0708003:286 :
1.	—	—

1. Сведения о характерных точках границ уточняемого земельного участка с кадастровым номером 23:42:0708003:288 :
 Система координат МСК-23, зона 1 Зона № 1

Обозначение характерных точек границ	Координаты, м				Метод определения координат	Формулы, примененные для расчета средней квадратической погрешности определения координат характерных точек границ (Mt), с подставленными в такие формулы значениями и итоговые (вычисленные) значения Mt, м	Описание закрепления точки
	содержатся в Едином государственном реестре недвижимости		определены в результате выполнения комплексных кадастровых работ				
	X	Y	X	Y			
1	2	3	4	5	6	7	8
н359	—	—	658 197,77	1 323 956,11	Метод спутниковых геодезических измерений (определений)	$\sqrt{(0,07^2 + 0,07^2)} = 0,10$	нет закрепления
360	—	—	658 198,11	1 323 975,71		0,10	
361	—	—	658 172,82	1 323 976,09			
н362	—	—	658 172,62	1 323 956,31			
н359	—	—	658 197,77	1 323 956,11		$\sqrt{(0,07^2 + 0,07^2)} = 0,10$	

2. Сведения о частях границ уточняемого земельного участка с кадастровым номером 23:42:0708003:288 :

Обозначение части границ		Горизонтальное проложение (S), м	Описание прохождения части границ	Сведения о согласовании местоположения границ (согласовано/спорное)
от т.	до т.			
1	2	3	4	5
н359	360	19,60	—	согласовано
360	361	25,29		
361	н362	19,78		
н362	н359	25,15		

3. Сведения о характеристиках уточняемого земельного участка с кадастровым номером 23:42:0708003:288 :

№ п/п	Наименование характеристики земельного участка	Значение характеристики
1	2	3

1	2	3
1.	Адрес земельного участка	—
1.1.	Сведения о местоположении земельного участка (при отсутствии адреса) в структурированном в соответствии с федеральной информационной адресной системой виде	Российская Федерация, Краснодарский край, Ейский р-н, Ейск г
1.2.	Дополнительные сведения о местоположении земельного участка	с/т Заря, участок 288
2.	Площадь земельного участка ± величина погрешности определения (вычисления) площади ($P \pm \Delta P$), м ²	497 ± 8,00
3.	Формула, примененная для вычисления предельной погрешности определения площади земельного участка, с подставленными значениями и итоговые (вычисленные) значения	$3,5 * 0,10 * \sqrt{(497,00)} = 8$
4.	Площадь земельного участка согласно сведениям Единого государственного реестра недвижимости (Ркад), м ²	500,00
5.	Оценка расхождения P и Ркад (P - Ркад), м ²	3
6.	Предельный минимальный и максимальный размеры земельного участка (Рмин и Рмакс), м ²	Рмин = 300 Рмакс = 1 500
7.	Вид (виды) разрешенного использования	Земельные участки садоводческих товариществ
7.1.	Дополнительные сведения об использовании земельного участка	—
8.	Кадастровый или иной государственный учетный номер (инвентарный) здания, сооружения, объекта незавершенного строительства, расположенного на земельном участке	—
9.	Сведения о земельных участках (землях общего пользования, территории общего пользования), посредством которых обеспечивается доступ	—
10.	Иные сведения	—
4. Пояснения к сведениям об уточняемом земельном участке с кадастровым номером <u>23:42:0708003:288</u> :		
1.	—	—

1. Сведения о характерных точках границ уточняемого земельного участка с кадастровым номером 23:42:0708003:292 :
 Система координат МСК-23, зона 1 Зона № 1

Обозначение характерных точек границ	Координаты, м				Метод определения координат	Формулы, примененные для расчета средней квадратической погрешности определения координат характерных точек границ (Mt), с подставленными в такие формулы значениями и итоговые (вычисленные) значения Mt, м	Описание закрепления точки
	содержатся в Едином государственном реестре недвижимости		определены в результате выполнения комплексных кадастровых работ				
	X	Y	X	Y			
1	2	3	4	5	6	7	8
н324	—	—	658 177,42	1 324 355,66	Метод спутниковых геодезических измерений (определений)	$\sqrt{(0,07^2 + 0,07^2)} = 0,10$	нет закрепления
322	—	—	658 177,69	1 324 375,81		0,10	
н363	—	—	658 152,57	1 324 376,01		$\sqrt{(0,07^2 + 0,07^2)} = 0,10$	
н364	—	—	658 152,35	1 324 355,87			
н324	—	—	658 177,42	1 324 355,66			

2. Сведения о частях границ уточняемого земельного участка с кадастровым номером 23:42:0708003:292 :

Обозначение части границ		Горизонтальное проложение (S), м	Описание прохождения части границ	Сведения о согласовании местоположения границ (согласовано/спорное)
от т.	до т.			
1	2	3	4	5
н324	322	20,15	—	согласовано
322	н363	25,12		
н363	н364	20,14		
н364	н324	25,07		

3. Сведения о характеристиках уточняемого земельного участка с кадастровым номером 23:42:0708003:292 :

№ п/п	Наименование характеристики земельного участка	Значение характеристики
1	2	3

1	2	3
1.	Адрес земельного участка	—
1.1.	Сведения о местоположении земельного участка (при отсутствии адреса) в структурированном в соответствии с федеральной информационной адресной системой виде	Российская Федерация, Краснодарский край, Ейский р-н, Ейск г
1.2.	Дополнительные сведения о местоположении земельного участка	с/т Заря, участок 292
2.	Площадь земельного участка ± величина погрешности определения (вычисления) площади ($P \pm \Delta P$), м ²	506 ± 8,00
3.	Формула, примененная для вычисления предельной погрешности определения площади земельного участка, с подставленными значениями и итоговые (вычисленные) значения	$3,5 * 0,10 * \sqrt{(506,00)} = 8$
4.	Площадь земельного участка согласно сведениям Единого государственного реестра недвижимости (Ркад), м ²	500,00
5.	Оценка расхождения Р и Ркад ($P - P_{кад}$), м ²	6
6.	Предельный минимальный и максимальный размеры земельного участка (Рмин и Рмакс), м ²	Рмин = 300 Рмакс = 1 500
7.	Вид (виды) разрешенного использования	Земельные участки садоводческих товариществ
7.1.	Дополнительные сведения об использовании земельного участка	—
8.	Кадастровый или иной государственный учетный номер (инвентарный) здания, сооружения, объекта незавершенного строительства, расположенного на земельном участке	23:42:0708003:675
9.	Сведения о земельных участках (землях общего пользования, территории общего пользования), посредством которых обеспечивается доступ	—
10.	Иные сведения	—
4. Пояснения к сведениям об уточняемом земельном участке с кадастровым номером <u>23:42:0708003:292</u> :		
1.	—	—

1. Сведения о характерных точках границ уточняемого земельного участка с кадастровым номером 23:42:0708003:293 :
 Система координат МСК-23, зона 1 Зона № 1

Обозначение характерных точек границ	Координаты, м				Метод определения координат	Формулы, примененные для расчета средней квадратической погрешности определения координат характерных точек границ (Mt), с подставленными в такие формулы значениями и итоговые (вычисленные) значения Mt, м	Описание закрепления точки
	содержатся в Едином государственном реестре недвижимости		определены в результате выполнения комплексных кадастровых работ				
	X	Y	X	Y			
1	2	3	4	5	6	7	8
н326	—	—	658 177,12	1 324 335,76	Метод спутниковых геодезических измерений (определений)	$\sqrt{(0,07^2 + 0,07^2)} = 0,10$	нет закрепления
н324	—	—	658 177,42	1 324 355,66			
н364	—	—	658 152,35	1 324 355,87			
н365	—	—	658 152,20	1 324 336,01			
н326	—	—	658 177,12	1 324 335,76			

2. Сведения о частях границ уточняемого земельного участка с кадастровым номером 23:42:0708003:293 :

Обозначение части границ		Горизонтальное проложение (S), м	Описание прохождения части границ	Сведения о согласовании местоположения границ (согласовано/спорное)
от т.	до т.			
1	2	3	4	5
н326	н324	19,90	—	согласовано
н324	н364	25,07		
н364	н365	19,86		
н365	н326	24,92		

3. Сведения о характеристиках уточняемого земельного участка с кадастровым номером 23:42:0708003:293 :

№ п/п	Наименование характеристики земельного участка	Значение характеристики
1	2	3

1	2	3
1.	Адрес земельного участка	—
1.1.	Сведения о местоположении земельного участка (при отсутствии адреса) в структурированном в соответствии с федеральной информационной адресной системой виде	Российская Федерация, Краснодарский край, Ейский р-н, Ейск г
1.2.	Дополнительные сведения о местоположении земельного участка	с/т Заря, участок 293
2.	Площадь земельного участка ± величина погрешности определения (вычисления) площади ($P \pm \Delta P$), м ²	497 ± 8,00
3.	Формула, примененная для вычисления предельной погрешности определения площади земельного участка, с подставленными значениями и итоговые (вычисленные) значения	$3,5 * 0,10 * \sqrt{(497,00)} = 8$
4.	Площадь земельного участка согласно сведениям Единого государственного реестра недвижимости (Ркад), м ²	500,00
5.	Оценка расхождения Р и Ркад ($P - P_{кад}$), м ²	3
6.	Предельный минимальный и максимальный размеры земельного участка (Рмин и Рмакс), м ²	Рмин = 300 Рмакс = 1 500
7.	Вид (виды) разрешенного использования	Земельные участки садоводческих товариществ
7.1.	Дополнительные сведения об использовании земельного участка	—
8.	Кадастровый или иной государственный учетный номер (инвентарный) здания, сооружения, объекта незавершенного строительства, расположенного на земельном участке	—
9.	Сведения о земельных участках (землях общего пользования, территории общего пользования), посредством которых обеспечивается доступ	—
10.	Иные сведения	—
4. Пояснения к сведениям об уточняемом земельном участке с кадастровым номером		23:42:0708003:293 :
1.	—	—

1. Сведения о характерных точках границ уточняемого земельного участка с кадастровым номером 23:42:0708003:295 :
 Система координат МСК-23, зона 1 Зона № 1

Обозначение характерных точек границ	Координаты, м				Метод определения координат	Формулы, примененные для расчета средней квадратической погрешности определения координат характерных точек границ (Mt), с подставленными в такие формулы значениями и итоговые (вычисленные) значения Mt, м	Описание закрепления точки
	содержатся в Едином государственном реестре недвижимости		определены в результате выполнения комплексных кадастровых работ				
	X	Y	X	Y			
1	2	3	4	5	6	7	8
н330	—	—	658 176,84	1 324 296,11	Метод спутниковых геодезических измерений (определений)	$\sqrt{(0,07^2 + 0,07^2)} = 0,10$	нет закрепления
н328	—	—	658 177,03	1 324 315,92			
н366	—	—	658 151,99	1 324 316,09			
н367	—	—	658 151,63	1 324 296,15			
н330	—	—	658 176,84	1 324 296,11			

2. Сведения о частях границ уточняемого земельного участка с кадастровым номером 23:42:0708003:295 :

Обозначение части границ		Горизонтальное проложение (S), м	Описание прохождения части границ	Сведения о согласовании местоположения границ (согласовано/спорное)
от т.	до т.			
1	2	3	4	5
н330	н328	19,81	—	согласовано
н328	н366	25,04		
н366	н367	19,94		
н367	н330	25,21		

3. Сведения о характеристиках уточняемого земельного участка с кадастровым номером 23:42:0708003:295 :

№ п/п	Наименование характеристики земельного участка	Значение характеристики
1	2	3

1	2	3
1.	Адрес земельного участка	—
1.1.	Сведения о местоположении земельного участка (при отсутствии адреса) в структурированном в соответствии с федеральной информационной адресной системой виде	Российская Федерация, Краснодарский край, Ейский р-н, Ейск г
1.2.	Дополнительные сведения о местоположении земельного участка	с/т Заря, участок 295
2.	Площадь земельного участка ± величина погрешности определения (вычисления) площади ($P \pm \Delta P$), м ²	499 ± 8,00
3.	Формула, примененная для вычисления предельной погрешности определения площади земельного участка, с подставленными значениями и итоговые (вычисленные) значения	$3,5 * 0,10 * \sqrt{(499,00)} = 8$
4.	Площадь земельного участка согласно сведениям Единого государственного реестра недвижимости (Ркад), м ²	500,00
5.	Оценка расхождения Р и Ркад ($P - P_{кад}$), м ²	1
6.	Предельный минимальный и максимальный размеры земельного участка (Рмин и Рмакс), м ²	Рмин = 300 Рмакс = 1 500
7.	Вид (виды) разрешенного использования	Земельные участки садоводческих товариществ
7.1.	Дополнительные сведения об использовании земельного участка	—
8.	Кадастровый или иной государственный учетный номер (инвентарный) здания, сооружения, объекта незавершенного строительства, расположенного на земельном участке	—
9.	Сведения о земельных участках (землях общего пользования, территории общего пользования), посредством которых обеспечивается доступ	—
10.	Иные сведения	—
4. Пояснения к сведениям об уточняемом земельном участке с кадастровым номером <u>23:42:0708003:295</u> :		
1.	—	—

1. Сведения о характерных точках границ уточняемого земельного участка с кадастровым номером 23:42:0708003:296 :
 Система координат МСК-23, зона 1 Зона № 1

Обозначение характерных точек границ	Координаты, м				Метод определения координат	Формулы, примененные для расчета средней квадратической погрешности определения координат характерных точек границ (Mt), с подставленными в такие формулы значениями и итоговые (вычисленные) значения Mt, м	Описание закрепления точки
	содержатся в Едином государственном реестре недвижимости		определены в результате выполнения комплексных кадастровых работ				
	X	Y	X	Y			
1	2	3	4	5	6	7	8
н333	—	—	658 176,50	1 324 275,95	Метод спутниковых геодезических измерений (определений)	$\sqrt{(0,07^2 + 0,07^2)} = 0,10$	нет закрепления
н330	—	—	658 176,84	1 324 296,11			
н367	—	—	658 151,63	1 324 296,15			
н368	—	—	658 151,39	1 324 276,16			
н333	—	—	658 176,50	1 324 275,95			

2. Сведения о частях границ уточняемого земельного участка с кадастровым номером 23:42:0708003:296 :

Обозначение части границ		Горизонтальное проложение (S), м	Описание прохождения части границ	Сведения о согласовании местоположения границ (согласовано/спорное)
от т.	до т.			
1	2	3	4	5
н333	н330	20,16	—	согласовано
н330	н367	25,21		
н367	н368	19,99		
н368	н333	25,11		

3. Сведения о характеристиках уточняемого земельного участка с кадастровым номером 23:42:0708003:296 :

№ п/п	Наименование характеристики земельного участка	Значение характеристики
1	2	3

1	2	3
1.	Адрес земельного участка	—
1.1.	Сведения о местоположении земельного участка (при отсутствии адреса) в структурированном в соответствии с федеральной информационной адресной системой виде	Российская Федерация, Краснодарский край, Ейский р-н, Ейск г
1.2.	Дополнительные сведения о местоположении земельного участка	с/т Заря, участок 296
2.	Площадь земельного участка ± величина погрешности определения (вычисления) площади ($P \pm \Delta P$), м ²	505 ± 8,00
3.	Формула, примененная для вычисления предельной погрешности определения площади земельного участка, с подставленными значениями и итоговые (вычисленные) значения	$3,5 * 0,10 * \sqrt{(505,00)} = 8$
4.	Площадь земельного участка согласно сведениям Единого государственного реестра недвижимости (Ркад), м ²	500,00
5.	Оценка расхождения Р и Ркад ($P - P_{кад}$), м ²	5
6.	Предельный минимальный и максимальный размеры земельного участка (Рмин и Рмакс), м ²	Рмин = 300 Рмакс = 1 500
7.	Вид (виды) разрешенного использования	Земельные участки садоводческих товариществ
7.1.	Дополнительные сведения об использовании земельного участка	—
8.	Кадастровый или иной государственный учетный номер (инвентарный) здания, сооружения, объекта незавершенного строительства, расположенного на земельном участке	—
9.	Сведения о земельных участках (землях общего пользования, территории общего пользования), посредством которых обеспечивается доступ	—
10.	Иные сведения	—
4. Пояснения к сведениям об уточняемом земельном участке с кадастровым номером <u>23:42:0708003:296</u> :		
1.	—	—

1. Сведения о характерных точках границ уточняемого земельного участка с кадастровым номером 23:42:0708003:297 :
 Система координат МСК-23, зона 1 Зона № 1

Обозначение характерных точек границ	Координаты, м				Метод определения координат	Формулы, примененные для расчета средней квадратической погрешности определения координат характерных точек границ (Mt), с подставленными в такие формулы значениями и итоговые (вычисленные) значения Mt, м	Описание закрепления точки
	содержатся в Едином государственном реестре недвижимости		определены в результате выполнения комплексных кадастровых работ				
	X	Y	X	Y			
1	2	3	4	5	6	7	8
334	—	—	658 176,03	1 324 255,55	Метод спутниковых геодезических измерений (определений)	0,10	нет закрепления
н333	—	—	658 176,50	1 324 275,95		$\sqrt{(0,07^2 + 0,07^2)} = 0,10$	
н368	—	—	658 151,39	1 324 276,16		0,10	
369	—	—	658 151,08	1 324 255,99			
334	—	—	658 176,03	1 324 255,55			

2. Сведения о частях границ уточняемого земельного участка с кадастровым номером 23:42:0708003:297 :

Обозначение части границ		Горизонтальное проложение (S), м	Описание прохождения части границ	Сведения о согласовании местоположения границ (согласовано/спорное)
от т.	до т.			
1	2	3	4	5
334	н333	20,41	—	согласовано
н333	н368	25,11		
н368	369	20,17		
369	334	24,95		

3. Сведения о характеристиках уточняемого земельного участка с кадастровым номером 23:42:0708003:297 :

№ п/п	Наименование характеристики земельного участка	Значение характеристики
1	2	3

1	2	3
1.	Адрес земельного участка	—
1.1.	Сведения о местоположении земельного участка (при отсутствии адреса) в структурированном в соответствии с федеральной информационной адресной системой виде	Российская Федерация, Краснодарский край, Ейский р-н, Ейск г
1.2.	Дополнительные сведения о местоположении земельного участка	с/т Заря, участок 297
2.	Площадь земельного участка ± величина погрешности определения (вычисления) площади ($P \pm \Delta P$), м ²	508 ± 8,00
3.	Формула, примененная для вычисления предельной погрешности определения площади земельного участка, с подставленными значениями и итоговые (вычисленные) значения	$3,5 * 0,10 * \sqrt{(508,00)} = 8$
4.	Площадь земельного участка согласно сведениям Единого государственного реестра недвижимости (Ркад), м ²	500,00
5.	Оценка расхождения Р и Ркад ($P - P_{кад}$), м ²	8
6.	Предельный минимальный и максимальный размеры земельного участка (Рмин и Рмакс), м ²	Рмин = 300 Рмакс = 1 500
7.	Вид (виды) разрешенного использования	Земельные участки садоводческих товариществ
7.1.	Дополнительные сведения об использовании земельного участка	—
8.	Кадастровый или иной государственный учетный номер (инвентарный) здания, сооружения, объекта незавершенного строительства, расположенного на земельном участке	23:42:0708003:776
9.	Сведения о земельных участках (землях общего пользования, территории общего пользования), посредством которых обеспечивается доступ	—
10.	Иные сведения	—
4. Пояснения к сведениям об уточняемом земельном участке с кадастровым номером 23:42:0708003:297 :		
1.	—	

1. Сведения о характерных точках границ уточняемого земельного участка с кадастровым номером 23:42:0708003:298 :
 Система координат МСК-23, зона 1 Зона № 1

Обозначение характерных точек границ	Координаты, м				Метод определения координат	Формулы, примененные для расчета средней квадратической погрешности определения координат характерных точек границ (Mt), с подставленными в такие формулы значениями и итоговые (вычисленные) значения Mt, м	Описание закрепления точки
	содержатся в Едином государственном реестре недвижимости		определены в результате выполнения комплексных кадастровых работ				
	X	Y	X	Y			
1	2	3	4	5	6	7	8
336	658 175,89	1 324 235,51	658 175,89	1 324 235,51	Метод спутниковых геодезических измерений (определений)	0,10	нет закрепления
334	658 176,03	1 324 255,55	658 176,03	1 324 255,55			
369	658 151,08	1 324 255,99	658 151,08	1 324 255,99			
370	658 150,90	1 324 236,01	658 150,90	1 324 236,01			
336	658 175,89	1 324 235,51	658 175,89	1 324 235,51			

2. Сведения о частях границ уточняемого земельного участка с кадастровым номером 23:42:0708003:298 :

Обозначение части границ		Горизонтальное проложение (S), м	Описание прохождения части границ	Сведения о согласовании местоположения границ (согласовано/спорное)
от т.	до т.			
1	2	3	4	5
336	334	20,04	—	согласовано
334	369	24,95		
369	370	19,98		
370	336	25,00		

3. Сведения о характеристиках уточняемого земельного участка с кадастровым номером 23:42:0708003:298 :

№ п/п	Наименование характеристики земельного участка	Значение характеристики
1	2	3
1		

1	2	3
1.	Адрес земельного участка	—
1.1.	Сведения о местоположении земельного участка (при отсутствии адреса) в структурированном в соответствии с федеральной информационной адресной системой виде	Российская Федерация, Краснодарский край, Ейский р-н, Ейск г
1.2.	Дополнительные сведения о местоположении земельного участка	с/т Заря, участок 298
2.	Площадь земельного участка ± величина погрешности определения (вычисления) площади ($P \pm \Delta P$), м ²	500 ± 8,00
3.	Формула, примененная для вычисления предельной погрешности определения площади земельного участка, с подставленными значениями и итоговые (вычисленные) значения	$3,5 * 0,10 * \sqrt{(500,00)} = 8$
4.	Площадь земельного участка согласно сведениям Единого государственного реестра недвижимости (Ркад), м ²	500,00
5.	Оценка расхождения Р и Ркад ($P - P_{кад}$), м ²	0
6.	Предельный минимальный и максимальный размеры земельного участка (Рмин и Рмакс), м ²	Рмин = 300 Рмакс = 1 500
7.	Вид (виды) разрешенного использования	Земельные участки садоводческих товариществ
7.1.	Дополнительные сведения об использовании земельного участка	—
8.	Кадастровый или иной государственный учетный номер (инвентарный) здания, сооружения, объекта незавершенного строительства, расположенного на земельном участке	23:42:0708003:726
9.	Сведения о земельных участках (землях общего пользования, территории общего пользования), посредством которых обеспечивается доступ	—
10.	Иные сведения	—
4. Пояснения к сведениям об уточняемом земельном участке с кадастровым номером		23:42:0708003:298 :
1.	—	—

1. Сведения о характерных точках границ уточняемого земельного участка с кадастровым номером 23:42:0708003:299 :
 Система координат МСК-23, зона 1 Зона № 1

Обозначение характерных точек границ	Координаты, м				Метод определения координат	Формулы, примененные для расчета средней квадратической погрешности определения координат характерных точек границ (Mt), с подставленными в такие формулы значениями и итоговые (вычисленные) значения Mt, м	Описание закрепления точки
	содержатся в Едином государственном реестре недвижимости		определены в результате выполнения комплексных кадастровых работ				
	X	Y	X	Y			
1	2	3	4	5	6	7	8
н338	—	—	658 175,72	1 324 215,92	Метод спутниковых геодезических измерений (определений)	$\sqrt{(0,07^2 + 0,07^2)} = 0,10$	нет закрепления
336	—	—	658 175,89	1 324 235,51		0,10	
370	—	—	658 150,90	1 324 236,01			
н371	—	—	658 150,66	1 324 216,19			
н338	—	—	658 175,72	1 324 215,92		$\sqrt{(0,07^2 + 0,07^2)} = 0,10$	

2. Сведения о частях границ уточняемого земельного участка с кадастровым номером 23:42:0708003:299 :

Обозначение части границ		Горизонтальное проложение (S), м	Описание прохождения части границ	Сведения о согласовании местоположения границ (согласовано/спорное)
от т.	до т.			
1	2	3	4	5
н338	336	19,59	—	согласовано
336	370	25,00		
370	н371	19,82		
н371	н338	25,06		

3. Сведения о характеристиках уточняемого земельного участка с кадастровым номером 23:42:0708003:299 :

№ п/п	Наименование характеристики земельного участка	Значение характеристики
1	2	3

1	2	3
1.	Адрес земельного участка	—
1.1.	Сведения о местоположении земельного участка (при отсутствии адреса) в структурированном в соответствии с федеральной информационной адресной системой виде	Российская Федерация, Краснодарский край, Ейский р-н, Ейск г
1.2.	Дополнительные сведения о местоположении земельного участка	с/т Заря, участок 299
2.	Площадь земельного участка ± величина погрешности определения (вычисления) площади ($P \pm \Delta P$), м ²	493 ± 8,00
3.	Формула, примененная для вычисления предельной погрешности определения площади земельного участка, с подставленными значениями и итоговые (вычисленные) значения	$3,5 * 0,10 * \sqrt{(493,00)} = 8$
4.	Площадь земельного участка согласно сведениям Единого государственного реестра недвижимости (Ркад), м ²	500,00
5.	Оценка расхождения Р и Ркад ($P - P_{кад}$), м ²	7
6.	Предельный минимальный и максимальный размеры земельного участка (Рмин и Рмакс), м ²	Рмин = 300 Рмакс = 1 500
7.	Вид (виды) разрешенного использования	Земельные участки садоводческих товариществ
7.1.	Дополнительные сведения об использовании земельного участка	—
8.	Кадастровый или иной государственный учетный номер (инвентарный) здания, сооружения, объекта незавершенного строительства, расположенного на земельном участке	—
9.	Сведения о земельных участках (землях общего пользования, территории общего пользования), посредством которых обеспечивается доступ	—
10.	Иные сведения	—
4. Пояснения к сведениям об уточняемом земельном участке с кадастровым номером <u>23:42:0708003:299</u> :		
1.	—	—

1. Сведения о характерных точках границ уточняемого земельного участка с кадастровым номером 23:42:0708003:300 :
 Система координат МСК-23, зона 1 Зона № 1

Обозначение характерных точек границ	Координаты, м				Метод определения координат	Формулы, примененные для расчета средней квадратической погрешности определения координат характерных точек границ (Mt), с подставленными в такие формулы значениями и итоговые (вычисленные) значения Mt, м	Описание закрепления точки
	содержатся в Едином государственном реестре недвижимости		определены в результате выполнения комплексных кадастровых работ				
	X	Y	X	Y			
1	2	3	4	5	6	7	8
н340	—	—	658 175,38	1 324 195,83	Метод спутниковых геодезических измерений (определений)	$\sqrt{(0,07^2 + 0,07^2)} = 0,10$	нет закрепления
н338	—	—	658 175,72	1 324 215,92			
н371	—	—	658 150,66	1 324 216,19			
н372	—	—	658 150,33	1 324 196,18			
н340	—	—	658 175,38	1 324 195,83			

2. Сведения о частях границ уточняемого земельного участка с кадастровым номером 23:42:0708003:300 :

Обозначение части границ		Горизонтальное проложение (S), м	Описание прохождения части границ	Сведения о согласовании местоположения границ (согласовано/спорное)
от т.	до т.			
1	2	3	4	5
н340	н338	20,09	—	согласовано
н338	н371	25,06		
н371	н372	20,01		
н372	н340	25,05		

3. Сведения о характеристиках уточняемого земельного участка с кадастровым номером 23:42:0708003:300 :

№ п/п	Наименование характеристики земельного участка	Значение характеристики
1	2	3

1	2	3
1.	Адрес земельного участка	—
1.1.	Сведения о местоположении земельного участка (при отсутствии адреса) в структурированном в соответствии с федеральной информационной адресной системой виде	Российская Федерация, Краснодарский край, Ейский р-н, Ейск г
1.2.	Дополнительные сведения о местоположении земельного участка	с/т Заря, участок 300
2.	Площадь земельного участка ± величина погрешности определения (вычисления) площади ($P \pm \Delta P$), м ²	502 ± 8,00
3.	Формула, примененная для вычисления предельной погрешности определения площади земельного участка, с подставленными значениями и итоговые (вычисленные) значения	$3,5 * 0,10 * \sqrt{(502,00)} = 8$
4.	Площадь земельного участка согласно сведениям Единого государственного реестра недвижимости (Ркад), м ²	500,00
5.	Оценка расхождения Р и Ркад (Р - Ркад), м ²	2
6.	Предельный минимальный и максимальный размеры земельного участка (Рмин и Рмакс), м ²	Рмин = 300 Рмакс = 1 500
7.	Вид (виды) разрешенного использования	Земельные участки садоводческих товариществ
7.1.	Дополнительные сведения об использовании земельного участка	—
8.	Кадастровый или иной государственный учетный номер (инвентарный) здания, сооружения, объекта незавершенного строительства, расположенного на земельном участке	—
9.	Сведения о земельных участках (землях общего пользования, территории общего пользования), посредством которых обеспечивается доступ	—
10.	Иные сведения	—
4. Пояснения к сведениям об уточняемом земельном участке с кадастровым номером		23:42:0708003:300 :
1.	—	—

1. Сведения о характерных точках границ уточняемого земельного участка с кадастровым номером 23:42:0708003:301 :
 Система координат МСК-23, зона 1 Зона № 1

Обозначение характерных точек границ	Координаты, м				Метод определения координат	Формулы, примененные для расчета средней квадратической погрешности определения координат характерных точек границ (Mt), с подставленными в такие формулы значениями и итоговые (вычисленные) значения Mt, м	Описание закрепления точки
	содержатся в Едином государственном реестре недвижимости		определены в результате выполнения комплексных кадастровых работ				
	X	Y	X	Y			
1	2	3	4	5	6	7	8
н342	—	—	658 175,13	1 324 175,98	Метод спутниковых геодезических измерений (определений)	$\sqrt{(0,07^2 + 0,07^2)} = 0,10$	нет закрепления
н340	—	—	658 175,38	1 324 195,83			
н372	—	—	658 150,33	1 324 196,18			
н373	—	—	658 150,15	1 324 176,24			
н342	—	—	658 175,13	1 324 175,98			

2. Сведения о частях границ уточняемого земельного участка с кадастровым номером 23:42:0708003:301 :

Обозначение части границ		Горизонтальное проложение (S), м	Описание прохождения части границ	Сведения о согласовании местоположения границ (согласовано/спорное)
от т.	до т.			
1	2	3	4	5
н342	н340	19,85	—	согласовано
н340	н372	25,05		
н372	н373	19,94		
н373	н342	24,98		

3. Сведения о характеристиках уточняемого земельного участка с кадастровым номером 23:42:0708003:301 :

№ п/п	Наименование характеристики земельного участка	Значение характеристики
1	2	3

1	2	3
1.	Адрес земельного участка	—
1.1.	Сведения о местоположении земельного участка (при отсутствии адреса) в структурированном в соответствии с федеральной информационной адресной системой виде	Российская Федерация, Краснодарский край, Ейский р-н, Ейск г
1.2.	Дополнительные сведения о местоположении земельного участка	с/т Заря, участок 301
2.	Площадь земельного участка ± величина погрешности определения (вычисления) площади ($P \pm \Delta P$), м ²	498 ± 8,00
3.	Формула, примененная для вычисления предельной погрешности определения площади земельного участка, с подставленными значениями и итоговые (вычисленные) значения	$3,5 * 0,10 * \sqrt{(498,00)} = 8$
4.	Площадь земельного участка согласно сведениям Единого государственного реестра недвижимости (Ркад), м ²	500,00
5.	Оценка расхождения Р и Ркад ($P - P_{кад}$), м ²	2
6.	Предельный минимальный и максимальный размеры земельного участка (Рмин и Рмакс), м ²	Рмин = 300 Рмакс = 1 500
7.	Вид (виды) разрешенного использования	Земельные участки садоводческих товариществ
7.1.	Дополнительные сведения об использовании земельного участка	—
8.	Кадастровый или иной государственный учетный номер (инвентарный) здания, сооружения, объекта незавершенного строительства, расположенного на земельном участке	23:42:0708003:781
9.	Сведения о земельных участках (землях общего пользования, территории общего пользования), посредством которых обеспечивается доступ	—
10.	Иные сведения	—
4. Пояснения к сведениям об уточняемом земельном участке с кадастровым номером		23:42:0708003:301 :
1.	—	—

1. Сведения о характерных точках границ уточняемого земельного участка с кадастровым номером 23:42:0708003:302 :
 Система координат МСК-23, зона 1 Зона № 1

Обозначение характерных точек границ	Координаты, м				Метод определения координат	Формулы, примененные для расчета средней квадратической погрешности определения координат характерных точек границ (Mt), с подставленными в такие формулы значениями и итоговые (вычисленные) значения Mt, м	Описание закрепления точки
	содержатся в Едином государственном реестре недвижимости		определены в результате выполнения комплексных кадастровых работ				
	X	Y	X	Y			
1	2	3	4	5	6	7	8
н344	—	—	658 174,88	1 324 155,98	Метод спутниковых геодезических измерений (определений)	$\sqrt{(0,07^2 + 0,07^2)} = 0,10$	нет закрепления
н342	—	—	658 175,13	1 324 175,98			
н373	—	—	658 150,15	1 324 176,24			
н374	—	—	658 150,02	1 324 156,40			
н344	—	—	658 174,88	1 324 155,98			

2. Сведения о частях границ уточняемого земельного участка с кадастровым номером 23:42:0708003:302 :

Обозначение части границ		Горизонтальное проложение (S), м	Описание прохождения части границ	Сведения о согласовании местоположения границ (согласовано/спорное)
от т.	до т.			
1	2	3	4	5
н344	н342	20,00	—	согласовано
н342	н373	24,98		
н373	н374	19,84		
н374	н344	24,86		

3. Сведения о характеристиках уточняемого земельного участка с кадастровым номером 23:42:0708003:302 :

№ п/п	Наименование характеристики земельного участка	Значение характеристики
1	2	3

1	2	3
1.	Адрес земельного участка	—
1.1.	Сведения о местоположении земельного участка (при отсутствии адреса) в структурированном в соответствии с федеральной информационной адресной системой виде	Российская Федерация, Краснодарский край, Ейский р-н, Ейск г
1.2.	Дополнительные сведения о местоположении земельного участка	с/т Заря, участок 302
2.	Площадь земельного участка ± величина погрешности определения (вычисления) площади ($P \pm \Delta P$), м ²	496 ± 8,00
3.	Формула, примененная для вычисления предельной погрешности определения площади земельного участка, с подставленными значениями и итоговые (вычисленные) значения	$3,5 * 0,10 * \sqrt{(496,00)} = 8$
4.	Площадь земельного участка согласно сведениям Единого государственного реестра недвижимости (Ркад), м ²	500,00
5.	Оценка расхождения Р и Ркад (Р - Ркад), м ²	4
6.	Предельный минимальный и максимальный размеры земельного участка (Рмин и Рмакс), м ²	Рмин = 300 Рмакс = 1 500
7.	Вид (виды) разрешенного использования	Земельные участки садоводческих товариществ
7.1.	Дополнительные сведения об использовании земельного участка	—
8.	Кадастровый или иной государственный учетный номер (инвентарный) здания, сооружения, объекта незавершенного строительства, расположенного на земельном участке	23:42:0708003:767
9.	Сведения о земельных участках (землях общего пользования, территории общего пользования), посредством которых обеспечивается доступ	—
10.	Иные сведения	—
4. Пояснения к сведениям об уточняемом земельном участке с кадастровым номером		23:42:0708003:302 :
1.	—	—

1. Сведения о характерных точках границ уточняемого земельного участка с кадастровым номером 23:42:0708003:305 :
 Система координат МСК-23, зона 1 Зона № 1

Обозначение характерных точек границ	Координаты, м				Метод определения координат	Формулы, примененные для расчета средней квадратической погрешности определения координат характерных точек границ (Mt), с подставленными в такие формулы значениями и итоговые (вычисленные) значения Mt, м	Описание закрепления точки
	содержатся в Едином государственном реестре недвижимости		определены в результате выполнения комплексных кадастровых работ				
	X	Y	X	Y			
1	2	3	4	5	6	7	8
375	—	—	658 174,13	1 324 095,70	Метод спутниковых геодезических измерений (определений)	0,10	нет закрепления
н348	—	—	658 174,15	1 324 116,13		$\sqrt{(0,07^2 + 0,07^2)} = 0,10$	
н376	—	—	658 149,41	1 324 116,60			
н377	—	—	658 149,19	1 324 096,19			
375	—	—	658 174,13	1 324 095,70			

2. Сведения о частях границ уточняемого земельного участка с кадастровым номером 23:42:0708003:305 :

Обозначение части границ		Горизонтальное проложение (S), м	Описание прохождения части границ	Сведения о согласовании местоположения границ (согласовано/спорное)
от т.	до т.			
1	2	3	4	5
375	н348	20,43	—	согласовано
н348	н376	24,74		
н376	н377	20,41		
н377	375	24,94		

3. Сведения о характеристиках уточняемого земельного участка с кадастровым номером 23:42:0708003:305 :

№ п/п	Наименование характеристики земельного участка	Значение характеристики
1	2	3

1	2	3
1.	Адрес земельного участка	—
1.1.	Сведения о местоположении земельного участка (при отсутствии адреса) в структурированном в соответствии с федеральной информационной адресной системой виде	Российская Федерация, Краснодарский край, Ейский р-н, Ейск г
1.2.	Дополнительные сведения о местоположении земельного участка	с/т Заря, участок 305
2.	Площадь земельного участка ± величина погрешности определения (вычисления) площади ($P \pm \Delta P$), м ²	507 ± 8,00
3.	Формула, примененная для вычисления предельной погрешности определения площади земельного участка, с подставленными значениями и итоговые (вычисленные) значения	$3,5 * 0,10 * \sqrt{(507,00)} = 8$
4.	Площадь земельного участка согласно сведениям Единого государственного реестра недвижимости (Ркад), м ²	500,00
5.	Оценка расхождения P и Ркад (P - Ркад), м ²	7
6.	Предельный минимальный и максимальный размеры земельного участка (Рмин и Рмакс), м ²	Рмин = 300 Рмакс = 1 500
7.	Вид (виды) разрешенного использования	Земельные участки садоводческих товариществ
7.1.	Дополнительные сведения об использовании земельного участка	—
8.	Кадастровый или иной государственный учетный номер (инвентарный) здания, сооружения, объекта незавершенного строительства, расположенного на земельном участке	—
9.	Сведения о земельных участках (землях общего пользования, территории общего пользования), посредством которых обеспечивается доступ	—
10.	Иные сведения	—
4. Пояснения к сведениям об уточняемом земельном участке с кадастровым номером 23:42:0708003:305 :		
1.	—	—

1. Сведения о характерных точках границ уточняемого земельного участка с кадастровым номером 23:42:0708003:306 :
 Система координат МСК-23, зона 1 Зона № 1

Обозначение характерных точек границ	Координаты, м				Метод определения координат	Формулы, примененные для расчета средней квадратической погрешности определения координат характерных точек границ (Mt), с подставленными в такие формулы значениями и итоговые (вычисленные) значения Mt, м	Описание закрепления точки
	содержатся в Едином государственном реестре недвижимости		определены в результате выполнения комплексных кадастровых работ				
	X	Y	X	Y			
1	2	3	4	5	6	7	8
351	—	—	658 173,67	1 324 075,70	Метод спутниковых геодезических измерений (определений)	$\sqrt{(0,07^2 + 0,07^2)} = 0,10$	нет закрепления
375	—	—	658 174,13	1 324 095,70		0,10	
н377	—	—	658 149,19	1 324 096,19		$\sqrt{(0,07^2 + 0,07^2)} = 0,10$	
н378	—	—	658 148,97	1 324 076,01			
351	—	—	658 173,67	1 324 075,70			

2. Сведения о частях границ уточняемого земельного участка с кадастровым номером 23:42:0708003:306 :

Обозначение части границ		Горизонтальное проложение (S), м	Описание прохождения части границ	Сведения о согласовании местоположения границ (согласовано/спорное)
от т.	до т.			
1	2	3	4	5
351	375	20,01	—	согласовано
375	н377	24,94		
н377	н378	20,18		
н378	351	24,70		

3. Сведения о характеристиках уточняемого земельного участка с кадастровым номером 23:42:0708003:306 :

№ п/п	Наименование характеристики земельного участка	Значение характеристики
1	2	3

1	2	3
1.	Адрес земельного участка	—
1.1.	Сведения о местоположении земельного участка (при отсутствии адреса) в структурированном в соответствии с федеральной информационной адресной системой виде	Российская Федерация, Краснодарский край, Ейский р-н, Ейск г
1.2.	Дополнительные сведения о местоположении земельного участка	с/т Заря, участок 306
2.	Площадь земельного участка ± величина погрешности определения (вычисления) площади ($P \pm \Delta P$), м ²	499 ± 8,00
3.	Формула, примененная для вычисления предельной погрешности определения площади земельного участка, с подставленными значениями и итоговые (вычисленные) значения	$3,5 * 0,10 * \sqrt{(499,00)} = 8$
4.	Площадь земельного участка согласно сведениям Единого государственного реестра недвижимости (Ркад), м ²	500,00
5.	Оценка расхождения Р и Ркад ($P - P_{кад}$), м ²	1
6.	Предельный минимальный и максимальный размеры земельного участка (Рмин и Рмакс), м ²	Рмин = 300 Рмакс = 1 500
7.	Вид (виды) разрешенного использования	Земельные участки садоводческих товариществ
7.1.	Дополнительные сведения об использовании земельного участка	—
8.	Кадастровый или иной государственный учетный номер (инвентарный) здания, сооружения, объекта незавершенного строительства, расположенного на земельном участке	—
9.	Сведения о земельных участках (землях общего пользования, территории общего пользования), посредством которых обеспечивается доступ	—
10.	Иные сведения	—
4. Пояснения к сведениям об уточняемом земельном участке с кадастровым номером		23:42:0708003:306
1.	—	

1. Сведения о характерных точках границ уточняемого земельного участка с кадастровым номером 23:42:0708003:307 :
 Система координат МСК-23, зона 1 Зона № 1

Обозначение характерных точек границ	Координаты, м				Метод определения координат	Формулы, примененные для расчета средней квадратической погрешности определения координат характерных точек границ (Mt), с подставленными в такие формулы значениями и итоговые (вычисленные) значения Mt, м	Описание закрепления точки
	содержатся в Едином государственном реестре недвижимости		определены в результате выполнения комплексных кадастровых работ				
	X	Y	X	Y			
1	2	3	4	5	6	7	8
н352	—	—	658 173,73	1 324 056,02	Метод спутниковых геодезических измерений (определений)	$\sqrt{(0,07^2 + 0,07^2)} = 0,10$	нет закрепления
351	—	—	658 173,67	1 324 075,70			
н378	—	—	658 148,97	1 324 076,01			
н379	—	—	658 148,73	1 324 056,33			
н352	—	—	658 173,73	1 324 056,02			

2. Сведения о частях границ уточняемого земельного участка с кадастровым номером 23:42:0708003:307 :

Обозначение части границ		Горизонтальное проложение (S), м	Описание прохождения части границ	Сведения о согласовании местоположения границ (согласовано/спорное)
от т.	до т.			
1	2	3	4	5
н352	351	19,68	—	согласовано
351	н378	24,70		
н378	н379	19,68		
н379	н352	25,00		

3. Сведения о характеристиках уточняемого земельного участка с кадастровым номером 23:42:0708003:307 :

№ п/п	Наименование характеристики земельного участка	Значение характеристики
1	2	3

1	2	3
1.	Адрес земельного участка	—
1.1.	Сведения о местоположении земельного участка (при отсутствии адреса) в структурированном в соответствии с федеральной информационной адресной системой виде	Российская Федерация, Краснодарский край, Ейский р-н, Ейск г
1.2.	Дополнительные сведения о местоположении земельного участка	с/т Заря, участок 307
2.	Площадь земельного участка ± величина погрешности определения (вычисления) площади ($P \pm \Delta P$), м ²	489 ± 8,00
3.	Формула, примененная для вычисления предельной погрешности определения площади земельного участка, с подставленными значениями и итоговые (вычисленные) значения	$3,5 * 0,10 * \sqrt{(489,00)} = 8$
4.	Площадь земельного участка согласно сведениям Единого государственного реестра недвижимости (Ркад), м ²	500,00
5.	Оценка расхождения Р и Ркад ($P - P_{кад}$), м ²	11
6.	Предельный минимальный и максимальный размеры земельного участка (Рмин и Рмакс), м ²	Рмин = 300 Рмакс = 1 500
7.	Вид (виды) разрешенного использования	Земельные участки садоводческих товариществ
7.1.	Дополнительные сведения об использовании земельного участка	—
8.	Кадастровый или иной государственный учетный номер (инвентарный) здания, сооружения, объекта незавершенного строительства, расположенного на земельном участке	—
9.	Сведения о земельных участках (землях общего пользования, территории общего пользования), посредством которых обеспечивается доступ	—
10.	Иные сведения	—
4. Пояснения к сведениям об уточняемом земельном участке с кадастровым номером <u>23:42:0708003:307</u> :		
1.	—	—

1. Сведения о характерных точках границ уточняемого земельного участка с кадастровым номером 23:42:0708003:308 :
 Система координат МСК-23, зона 1 Зона № 1

Обозначение характерных точек границ	Координаты, м				Метод определения координат	Формулы, примененные для расчета средней квадратической погрешности определения координат характерных точек границ (Mt), с подставленными в такие формулы значениями и итоговые (вычисленные) значения Mt, м	Описание закрепления точки
	содержатся в Едином государственном реестре недвижимости		определены в результате выполнения комплексных кадастровых работ				
	X	Y	X	Y			
1	2	3	4	5	6	7	8
354	—	—	658 173,65	1 324 036,18	Метод спутниковых геодезических измерений (определений)	0,10	нет закрепления
н352	—	—	658 173,73	1 324 056,02		$\sqrt{(0,07^2 + 0,07^2)} = 0,10$	
н379	—	—	658 148,73	1 324 056,33			
380	—	—	658 148,55	1 324 036,45			
354	—	—	658 173,65	1 324 036,18		0,10	

2. Сведения о частях границ уточняемого земельного участка с кадастровым номером 23:42:0708003:308 :

Обозначение части границ		Горизонтальное проложение (S), м	Описание прохождения части границ	Сведения о согласовании местоположения границ (согласовано/спорное)
от т.	до т.			
1	2	3	4	5
354	н352	19,84	—	согласовано
н352	н379	25,00		
н379	380	19,88		
380	354	25,10		

3. Сведения о характеристиках уточняемого земельного участка с кадастровым номером 23:42:0708003:308 :

№ п/п	Наименование характеристики земельного участка	Значение характеристики
1	2	3

1	2	3
1.	Адрес земельного участка	—
1.1.	Сведения о местоположении земельного участка (при отсутствии адреса) в структурированном в соответствии с федеральной информационной адресной системой виде	Российская Федерация, Краснодарский край, Ейский р-н, Ейск г
1.2.	Дополнительные сведения о местоположении земельного участка	с/т Заря, участок 308
2.	Площадь земельного участка ± величина погрешности определения (вычисления) площади ($P \pm \Delta P$), м ²	498 ± 8,00
3.	Формула, примененная для вычисления предельной погрешности определения площади земельного участка, с подставленными значениями и итоговые (вычисленные) значения	$3,5 * 0,10 * \sqrt{(498,00)} = 8$
4.	Площадь земельного участка согласно сведениям Единого государственного реестра недвижимости (Ркад), м ²	500,00
5.	Оценка расхождения P и Ркад (P - Ркад), м ²	2
6.	Предельный минимальный и максимальный размеры земельного участка (Рмин и Рмакс), м ²	Рмин = 300 Рмакс = 1 500
7.	Вид (виды) разрешенного использования	Земельные участки садоводческих товариществ
7.1.	Дополнительные сведения об использовании земельного участка	—
8.	Кадастровый или иной государственный учетный номер (инвентарный) здания, сооружения, объекта незавершенного строительства, расположенного на земельном участке	—
9.	Сведения о земельных участках (землях общего пользования, территории общего пользования), посредством которых обеспечивается доступ	—
10.	Иные сведения	—
4. Пояснения к сведениям об уточняемом земельном участке с кадастровым номером		23:42:0708003:308
1.	—	—

1. Сведения о характерных точках границ уточняемого земельного участка с кадастровым номером 23:42:0708003:309 :
 Система координат МСК-23, зона 1 Зона № 1

Обозначение характерных точек границ	Координаты, м				Метод определения координат	Формулы, примененные для расчета средней квадратической погрешности определения координат характерных точек границ (Mt), с подставленными в такие формулы значениями и итоговые (вычисленные) значения Mt, м	Описание закрепления точки
	содержатся в Едином государственном реестре недвижимости		определены в результате выполнения комплексных кадастровых работ				
	X	Y	X	Y			
1	2	3	4	5	6	7	8
354	658 173,65	1 324 036,18	658 173,65	1 324 036,18	Метод спутниковых геодезических измерений (определений)	0,10	нет закрепления
380	658 148,55	1 324 036,45	658 148,55	1 324 036,45			—
692	658 148,19	1 324 016,40	658 148,19	1 324 016,40			нет закрепления
356	658 173,20	1 324 016,16	658 173,20	1 324 016,16			
354	658 173,65	1 324 036,18	658 173,65	1 324 036,18			

2. Сведения о частях границ уточняемого земельного участка с кадастровым номером 23:42:0708003:309 :

Обозначение части границ		Горизонтальное проложение (S), м	Описание прохождения части границ	Сведения о согласовании местоположения границ (согласовано/спорное)
от т.	до т.			
1	2	3	4	5
354	380	25,10	—	согласовано
380	692	20,05		
692	356	25,01		
356	354	20,03		

3. Сведения о характеристиках уточняемого земельного участка с кадастровым номером 23:42:0708003:309 :

№ п/п	Наименование характеристики земельного участка	Значение характеристики
1	2	3

1	2	3
1.	Адрес земельного участка	—
1.1.	Сведения о местоположении земельного участка (при отсутствии адреса) в структурированном в соответствии с федеральной информационной адресной системой виде	Российская Федерация, Краснодарский край, Ейский р-н, Ейск г
1.2.	Дополнительные сведения о местоположении земельного участка	с/т Заря, участок 309
2.	Площадь земельного участка ± величина погрешности определения (вычисления) площади ($P \pm \Delta P$), м ²	502 ± 8,00
3.	Формула, примененная для вычисления предельной погрешности определения площади земельного участка, с подставленными значениями и итоговые (вычисленные) значения	$3,5 * 0,10 * \sqrt{(502,00)} = 8$
4.	Площадь земельного участка согласно сведениям Единого государственного реестра недвижимости (Ркад), м ²	502,00
5.	Оценка расхождения Р и Ркад (Р - Ркад), м ²	0
6.	Предельный минимальный и максимальный размеры земельного участка (Рмин и Рмакс), м ²	Рмин = 300 Рмакс = 1 500
7.	Вид (виды) разрешенного использования	Земельные участки садоводческих товариществ
7.1.	Дополнительные сведения об использовании земельного участка	—
8.	Кадастровый или иной государственный учетный номер (инвентарный) здания, сооружения, объекта незавершенного строительства, расположенного на земельном участке	—
9.	Сведения о земельных участках (землях общего пользования, территории общего пользования), посредством которых обеспечивается доступ	—
10.	Иные сведения	—
4. Пояснения к сведениям об уточняемом земельном участке с кадастровым номером <u>23:42:0708003:309</u> :		
1.	—	—

1. Сведения о характерных точках границ уточняемого земельного участка с кадастровым номером 23:42:0708003:310 :
 Система координат МСК-23, зона 1 Зона № 1

Обозначение характерных точек границ	Координаты, м				Метод определения координат	Формулы, примененные для расчета средней квадратической погрешности определения координат характерных точек границ (Mt), с подставленными в такие формулы значениями и итоговые (вычисленные) значения Mt, м	Описание закрепления точки
	содержатся в Едином государственном реестре недвижимости		определены в результате выполнения комплексных кадастровых работ				
	X	Y	X	Y			
1	2	3	4	5	6	7	8
692	658 148,19	1 324 016,40	658 148,19	1 324 016,40	Метод спутниковых геодезических измерений (определений)	0,10	—
693	658 147,91	1 323 996,41	658 147,91	1 323 996,41			
358	658 173,01	1 323 996,09	658 173,01	1 323 996,09			нет закрепления
356	658 173,20	1 324 016,16	658 173,20	1 324 016,16			
692	658 148,19	1 324 016,40	658 148,19	1 324 016,40			

2. Сведения о частях границ уточняемого земельного участка с кадастровым номером 23:42:0708003:310 :

Обозначение части границ		Горизонтальное проложение (S), м	Описание прохождения части границ	Сведения о согласовании местоположения границ (согласовано/спорное)
от т.	до т.			
1	2	3	4	5
692	693	19,99	—	согласовано
693	358	25,10		
358	356	20,07		
356	692	25,01		

3. Сведения о характеристиках уточняемого земельного участка с кадастровым номером 23:42:0708003:310 :

№ п/п	Наименование характеристики земельного участка	Значение характеристики
1	2	3
1		

1	2	3
1.	Адрес земельного участка	—
1.1.	Сведения о местоположении земельного участка (при отсутствии адреса) в структурированном в соответствии с федеральной информационной адресной системой виде	Российская Федерация, Краснодарский край, Ейский р-н, Ейск г
1.2.	Дополнительные сведения о местоположении земельного участка	с/т Заря, участок 310
2.	Площадь земельного участка ± величина погрешности определения (вычисления) площади ($P \pm \Delta P$), м ²	502 ± 8,00
3.	Формула, примененная для вычисления предельной погрешности определения площади земельного участка, с подставленными значениями и итоговые (вычисленные) значения	$3,5 * 0,10 * \sqrt{(502,00)} = 8$
4.	Площадь земельного участка согласно сведениям Единого государственного реестра недвижимости (Ркад), м ²	502,00
5.	Оценка расхождения Р и Ркад ($P - P_{кад}$), м ²	0
6.	Предельный минимальный и максимальный размеры земельного участка (Рмин и Рмакс), м ²	Рмин = 300 Рмакс = 1 500
7.	Вид (виды) разрешенного использования	Для садоводства
7.1.	Дополнительные сведения об использовании земельного участка	—
8.	Кадастровый или иной государственный учетный номер (инвентарный) здания, сооружения, объекта незавершенного строительства, расположенного на земельном участке	23:42:0708003:751
9.	Сведения о земельных участках (землях общего пользования, территории общего пользования), посредством которых обеспечивается доступ	—
10.	Иные сведения	—
4. Пояснения к сведениям об уточняемом земельном участке с кадастровым номером		23:42:0708003:310 :
1.	—	—

1. Сведения о характерных точках границ уточняемого земельного участка с кадастровым номером 23:42:0708003:312 :
 Система координат МСК-23, зона 1 Зона № 1

Обозначение характерных точек границ	Координаты, м				Метод определения координат	Формулы, примененные для расчета средней квадратической погрешности определения координат характерных точек границ (Mt), с подставленными в такие формулы значениями и итоговые (вычисленные) значения Mt, м	Описание закрепления точки
	содержатся в Едином государственном реестре недвижимости		определены в результате выполнения комплексных кадастровых работ				
	X	Y	X	Y			
1	2	3	4	5	6	7	8
н362	—	—	658 172,62	1 323 956,31	Метод спутниковых геодезических измерений (определений)	$\sqrt{(0,07^2 + 0,07^2)} = 0,10$	нет закрепления
361	—	—	658 172,82	1 323 976,09		0,10	
381	—	—	658 147,82	1 323 976,47			
н382	—	—	658 147,70	1 323 956,54			
н362	—	—	658 172,62	1 323 956,31		$\sqrt{(0,07^2 + 0,07^2)} = 0,10$	

2. Сведения о частях границ уточняемого земельного участка с кадастровым номером 23:42:0708003:312 :

Обозначение части границ		Горизонтальное проложение (S), м	Описание прохождения части границ	Сведения о согласовании местоположения границ (согласовано/спорное)
от т.	до т.			
1	2	3	4	5
н362	361	19,78	—	согласовано
361	381	25,00		
381	н382	19,93		
н382	н362	24,92		

3. Сведения о характеристиках уточняемого земельного участка с кадастровым номером 23:42:0708003:312 :

№ п/п	Наименование характеристики земельного участка	Значение характеристики
1	2	3

1	2	3
1.	Адрес земельного участка	—
1.1.	Сведения о местоположении земельного участка (при отсутствии адреса) в структурированном в соответствии с федеральной информационной адресной системой виде	Российская Федерация, Краснодарский край, Ейский р-н, Ейск г
1.2.	Дополнительные сведения о местоположении земельного участка	с/т Заря, участок 312
2.	Площадь земельного участка ± величина погрешности определения (вычисления) площади ($P \pm \Delta P$), м ²	496 ± 8,00
3.	Формула, примененная для вычисления предельной погрешности определения площади земельного участка, с подставленными значениями и итоговые (вычисленные) значения	$3,5 * 0,10 * \sqrt{(496,00)} = 8$
4.	Площадь земельного участка согласно сведениям Единого государственного реестра недвижимости (Ркад), м ²	500,00
5.	Оценка расхождения Р и Ркад ($P - P_{кад}$), м ²	4
6.	Предельный минимальный и максимальный размеры земельного участка (Рмин и Рмакс), м ²	Рмин = 300 Рмакс = 1 500
7.	Вид (виды) разрешенного использования	Земельные участки садоводческих товариществ
7.1.	Дополнительные сведения об использовании земельного участка	—
8.	Кадастровый или иной государственный учетный номер (инвентарный) здания, сооружения, объекта незавершенного строительства, расположенного на земельном участке	23:42:0708003:764
9.	Сведения о земельных участках (землях общего пользования, территории общего пользования), посредством которых обеспечивается доступ	—
10.	Иные сведения	—
4. Пояснения к сведениям об уточняемом земельном участке с кадастровым номером		23:42:0708003:312 :
1.	—	—

1. Сведения о характерных точках границ уточняемого земельного участка с кадастровым номером 23:42:0708003:316 :
 Система координат МСК-23, зона 1 Зона № 1

Обозначение характерных точек границ	Координаты, м				Метод определения координат	Формулы, примененные для расчета средней квадратической погрешности определения координат характерных точек границ (Mt), с подставленными в такие формулы значениями и итоговые (вычисленные) значения Mt, м	Описание закрепления точки
	содержатся в Едином государственном реестре недвижимости		определены в результате выполнения комплексных кадастровых работ				
	X	Y	X	Y			
1	2	3	4	5	6	7	8
н383	—	—	658 148,41	1 324 356,08	Метод спутниковых геодезических измерений (определений)	$\sqrt{(0,07^2 + 0,07^2)} = 0,10$	нет закрепления
н384	—	—	658 148,72	1 324 376,23			
н385	—	—	658 123,74	1 324 376,30			
н386	—	—	658 123,46	1 324 356,17			
н383	—	—	658 148,41	1 324 356,08			

2. Сведения о частях границ уточняемого земельного участка с кадастровым номером 23:42:0708003:316 :

Обозначение части границ		Горизонтальное проложение (S), м	Описание прохождения части границ	Сведения о согласовании местоположения границ (согласовано/спорное)
от т.	до т.			
1	2	3	4	5
н383	н384	20,15	—	согласовано
н384	н385	24,98		
н385	н386	20,13		
н386	н383	24,95		

3. Сведения о характеристиках уточняемого земельного участка с кадастровым номером 23:42:0708003:316 :

№ п/п	Наименование характеристики земельного участка	Значение характеристики
1	2	3

1	2	3
1.	Адрес земельного участка	—
1.1.	Сведения о местоположении земельного участка (при отсутствии адреса) в структурированном в соответствии с федеральной информационной адресной системой виде	Российская Федерация, Краснодарский край, Ейский р-н, Ейск г
1.2.	Дополнительные сведения о местоположении земельного участка	с/т Заря, участок 316
2.	Площадь земельного участка ± величина погрешности определения (вычисления) площади ($P \pm \Delta P$), м ²	503 ± 8,00
3.	Формула, примененная для вычисления предельной погрешности определения площади земельного участка, с подставленными значениями и итоговые (вычисленные) значения	$3,5 * 0,10 * \sqrt{(503,00)} = 8$
4.	Площадь земельного участка согласно сведениям Единого государственного реестра недвижимости (Ркад), м ²	500,00
5.	Оценка расхождения Р и Ркад (Р - Ркад), м ²	3
6.	Предельный минимальный и максимальный размеры земельного участка (Рмин и Рмакс), м ²	Рмин = 300 Рмакс = 1 500
7.	Вид (виды) разрешенного использования	Земельные участки садоводческих товариществ
7.1.	Дополнительные сведения об использовании земельного участка	—
8.	Кадастровый или иной государственный учетный номер (инвентарный) здания, сооружения, объекта незавершенного строительства, расположенного на земельном участке	—
9.	Сведения о земельных участках (землях общего пользования, территории общего пользования), посредством которых обеспечивается доступ	—
10.	Иные сведения	—
4. Пояснения к сведениям об уточняемом земельном участке с кадастровым номером <u>23:42:0708003:316</u> :		
1.	—	—

1. Сведения о характерных точках границ уточняемого земельного участка с кадастровым номером 23:42:0708003:319 :
 Система координат МСК-23, зона 1 Зона № 1

Обозначение характерных точек границ	Координаты, м				Метод определения координат	Формулы, примененные для расчета средней квадратической погрешности определения координат характерных точек границ (Mt), с подставленными в такие формулы значениями и итоговые (вычисленные) значения Mt, м	Описание закрепления точки
	содержатся в Едином государственном реестре недвижимости		определены в результате выполнения комплексных кадастровых работ				
	X	Y	X	Y			
1	2	3	4	5	6	7	8
н387	—	—	658 147,79	1 324 296,17	Метод спутниковых геодезических измерений (определений)	$\sqrt{(0,07^2 + 0,07^2)} = 0,10$	нет закрепления
н388	—	—	658 148,07	1 324 316,07			
н389	—	—	658 122,90	1 324 316,38			
н390	—	—	658 122,62	1 324 296,50			
н387	—	—	658 147,79	1 324 296,17			

2. Сведения о частях границ уточняемого земельного участка с кадастровым номером 23:42:0708003:319 :

Обозначение части границ		Горизонтальное проложение (S), м	Описание прохождения части границ	Сведения о согласовании местоположения границ (согласовано/спорное)
от т.	до т.			
1	2	3	4	5
н387	н388	19,90	—	согласовано
н388	н389	25,17		
н389	н390	19,88		
н390	н387	25,17		

3. Сведения о характеристиках уточняемого земельного участка с кадастровым номером 23:42:0708003:319 :

№ п/п	Наименование характеристики земельного участка	Значение характеристики
1	2	3

1	2	3
1.	Адрес земельного участка	—
1.1.	Сведения о местоположении земельного участка (при отсутствии адреса) в структурированном в соответствии с федеральной информационной адресной системой виде	Российская Федерация, Краснодарский край, Ейский р-н, Ейск г
1.2.	Дополнительные сведения о местоположении земельного участка	с/т Заря, участок 319
2.	Площадь земельного участка ± величина погрешности определения (вычисления) площади ($P \pm \Delta P$), м ²	501 ± 8,00
3.	Формула, примененная для вычисления предельной погрешности определения площади земельного участка, с подставленными значениями и итоговые (вычисленные) значения	$3,5 * 0,10 * \sqrt{(501,00)} = 8$
4.	Площадь земельного участка согласно сведениям Единого государственного реестра недвижимости (Ркад), м ²	500,00
5.	Оценка расхождения Р и Ркад (Р - Ркад), м ²	1
6.	Предельный минимальный и максимальный размеры земельного участка (Рмин и Рмакс), м ²	Рмин = 300 Рмакс = 1 500
7.	Вид (виды) разрешенного использования	Земельные участки садоводческих товариществ
7.1.	Дополнительные сведения об использовании земельного участка	—
8.	Кадастровый или иной государственный учетный номер (инвентарный) здания, сооружения, объекта незавершенного строительства, расположенного на земельном участке	—
9.	Сведения о земельных участках (землях общего пользования, территории общего пользования), посредством которых обеспечивается доступ	—
10.	Иные сведения	—
4. Пояснения к сведениям об уточняемом земельном участке с кадастровым номером 23:42:0708003:319 :		
1.	—	

1. Сведения о характерных точках границ уточняемого земельного участка с кадастровым номером 23:42:0708003:320 :
 Система координат МСК-23, зона 1 Зона № 1

Обозначение характерных точек границ	Координаты, м				Метод определения координат	Формулы, примененные для расчета средней квадратической погрешности определения координат характерных точек границ (Mt), с подставленными в такие формулы значениями и итоговые (вычисленные) значения Mt, м	Описание закрепления точки
	содержатся в Едином государственном реестре недвижимости		определены в результате выполнения комплексных кадастровых работ				
	X	Y	X	Y			
1	2	3	4	5	6	7	8
н387	—	—	658 147,79	1 324 296,17	Метод спутниковых геодезических измерений (определений)	$\sqrt{(0,07^2 + 0,07^2)} = 0,10$	нет закрепления
н388	—	—	658 148,07	1 324 316,07			
н389	—	—	658 122,90	1 324 316,38			
н390	—	—	658 122,62	1 324 296,50			
н387	—	—	658 147,79	1 324 296,17			

2. Сведения о частях границ уточняемого земельного участка с кадастровым номером 23:42:0708003:320 :

Обозначение части границ		Горизонтальное проложение (S), м	Описание прохождения части границ	Сведения о согласовании местоположения границ (согласовано/спорное)
от т.	до т.			
1	2	3	4	5
н387	н388	19,90	—	согласовано
н388	н389	25,17		
н389	н390	19,88		
н390	н387	25,17		

3. Сведения о характеристиках уточняемого земельного участка с кадастровым номером 23:42:0708003:320 :

№ п/п	Наименование характеристики земельного участка	Значение характеристики
1	2	3

1	2	3
1.	Адрес земельного участка	—
1.1.	Сведения о местоположении земельного участка (при отсутствии адреса) в структурированном в соответствии с федеральной информационной адресной системой виде	Российская Федерация, Краснодарский край, Ейский р-н, Ейск г
1.2.	Дополнительные сведения о местоположении земельного участка	с/т Заря, участок 320
2.	Площадь земельного участка ± величина погрешности определения (вычисления) площади ($P \pm \Delta P$), м ²	501 ± 8,00
3.	Формула, примененная для вычисления предельной погрешности определения площади земельного участка, с подставленными значениями и итоговые (вычисленные) значения	$3,5 * 0,10 * \sqrt{(501,00)} = 8$
4.	Площадь земельного участка согласно сведениям Единого государственного реестра недвижимости (Ркад), м ²	500,00
5.	Оценка расхождения Р и Ркад ($P - P_{кад}$), м ²	1
6.	Предельный минимальный и максимальный размеры земельного участка (Рмин и Рмакс), м ²	Рмин = 300 Рмакс = 1 500
7.	Вид (виды) разрешенного использования	Земельные участки садоводческих товариществ
7.1.	Дополнительные сведения об использовании земельного участка	—
8.	Кадастровый или иной государственный учетный номер (инвентарный) здания, сооружения, объекта незавершенного строительства, расположенного на земельном участке	—
9.	Сведения о земельных участках (землях общего пользования, территории общего пользования), посредством которых обеспечивается доступ	—
10.	Иные сведения	—
4. Пояснения к сведениям об уточняемом земельном участке с кадастровым номером 23:42:0708003:320 :		
1.	—	—

1. Сведения о характерных точках границ уточняемого земельного участка с кадастровым номером 23:42:0708003:322 :
 Система координат МСК-23, зона 1 Зона № 1

Обозначение характерных точек границ	Координаты, м				Метод определения координат	Формулы, примененные для расчета средней квадратической погрешности определения координат характерных точек границ (Mt), с подставленными в такие формулы значениями и итоговые (вычисленные) значения Mt, м	Описание закрепления точки
	содержатся в Едином государственном реестре недвижимости		определены в результате выполнения комплексных кадастровых работ				
	X	Y	X	Y			
1	2	3	4	5	6	7	8
н394	—	—	658 146,97	1 324 236,28	Метод спутниковых геодезических измерений (определений)	$\sqrt{(0,07^2 + 0,07^2)} = 0,10$	нет закрепления
н395	—	—	658 147,25	1 324 256,26			
н396	—	—	658 122,03	1 324 256,81			
н397	—	—	658 121,75	1 324 236,77			
н394	—	—	658 146,97	1 324 236,28			

2. Сведения о частях границ уточняемого земельного участка с кадастровым номером 23:42:0708003:322 :

Обозначение части границ		Горизонтальное проложение (S), м	Описание прохождения части границ	Сведения о согласовании местоположения границ (согласовано/спорное)
от т.	до т.			
1	2	3	4	5
н394	н395	19,98	—	согласовано
н395	н396	25,23		
н396	н397	20,04		
н397	н394	25,22		

3. Сведения о характеристиках уточняемого земельного участка с кадастровым номером 23:42:0708003:322 :

№ п/п	Наименование характеристики земельного участка	Значение характеристики
1	2	3

1	2	3
1.	Адрес земельного участка	—
1.1.	Сведения о местоположении земельного участка (при отсутствии адреса) в структурированном в соответствии с федеральной информационной адресной системой виде	Российская Федерация, Краснодарский край, Ейский р-н, Ейск г
1.2.	Дополнительные сведения о местоположении земельного участка	с/т Заря, участок 322
2.	Площадь земельного участка ± величина погрешности определения (вычисления) площади ($P \pm \Delta P$), м ²	505 ± 8,00
3.	Формула, примененная для вычисления предельной погрешности определения площади земельного участка, с подставленными значениями и итоговые (вычисленные) значения	$3,5 * 0,10 * \sqrt{(505,00)} = 8$
4.	Площадь земельного участка согласно сведениям Единого государственного реестра недвижимости (Ркад), м ²	500,00
5.	Оценка расхождения Р и Ркад ($P - P_{кад}$), м ²	5
6.	Предельный минимальный и максимальный размеры земельного участка (Рмин и Рмакс), м ²	Рмин = 300 Рмакс = 1 500
7.	Вид (виды) разрешенного использования	Земельные участки садоводческих товариществ
7.1.	Дополнительные сведения об использовании земельного участка	—
8.	Кадастровый или иной государственный учетный номер (инвентарный) здания, сооружения, объекта незавершенного строительства, расположенного на земельном участке	—
9.	Сведения о земельных участках (землях общего пользования, территории общего пользования), посредством которых обеспечивается доступ	—
10.	Иные сведения	—
4. Пояснения к сведениям об уточняемом земельном участке с кадастровым номером 23:42:0708003:322 :		
1.	—	—

1. Сведения о характерных точках границ уточняемого земельного участка с кадастровым номером 23:42:0708003:323 :
 Система координат МСК-23, зона 1 Зона № 1

Обозначение характерных точек границ	Координаты, м				Метод определения координат	Формулы, примененные для расчета средней квадратической погрешности определения координат характерных точек границ (Mt), с подставленными в такие формулы значениями и итоговые (вычисленные) значения Mt, м	Описание закрепления точки
	содержатся в Едином государственном реестре недвижимости		определены в результате выполнения комплексных кадастровых работ				
	X	Y	X	Y			
1	2	3	4	5	6	7	8
н398	—	—	658 146,71	1 324 216,23	Метод спутниковых геодезических измерений (определений)	$\sqrt{(0,07^2 + 0,07^2)} = 0,10$	нет закрепления
н394	—	—	658 146,97	1 324 236,28			
н397	—	—	658 121,75	1 324 236,77			
н399	—	—	658 121,61	1 324 227,85			
н400	—	—	658 121,46	1 324 216,48			
н398	—	—	658 146,71	1 324 216,23			

2. Сведения о частях границ уточняемого земельного участка с кадастровым номером 23:42:0708003:323 :

Обозначение части границ		Горизонтальное проложение (S), м	Описание прохождения части границ	Сведения о согласовании местоположения границ (согласовано/спорное)
от т.	до т.			
1	2	3	4	5
н398	н394	20,05	—	согласовано
н394	н397	25,22		
н397	н399	8,92		
н399	н400	11,37		
н400	н398	25,25		

3. Сведения о характеристиках уточняемого земельного участка с кадастровым номером 23:42:0708003:323 :

№ п/п	Наименование характеристики земельного участка	Значение характеристики
1	2	3

1	2	3
1.	Адрес земельного участка	—
1.1.	Сведения о местоположении земельного участка (при отсутствии адреса) в структурированном в соответствии с федеральной информационной адресной системой виде	Российская Федерация, Краснодарский край, Ейский р-н, Ейск г
1.2.	Дополнительные сведения о местоположении земельного участка	с/т Заря, участок 323
2.	Площадь земельного участка ± величина погрешности определения (вычисления) площади ($P \pm \Delta P$), м ²	509 ± 8,00
3.	Формула, примененная для вычисления предельной погрешности определения площади земельного участка, с подставленными значениями и итоговые (вычисленные) значения	$3,5 * 0,10 * \sqrt{(509,00)} = 8$
4.	Площадь земельного участка согласно сведениям Единого государственного реестра недвижимости (Ркад), м ²	500,00
5.	Оценка расхождения Р и Ркад ($P - P_{кад}$), м ²	9
6.	Предельный минимальный и максимальный размеры земельного участка (Рмин и Рмакс), м ²	Рмин = 300 Рмакс = 1 500
7.	Вид (виды) разрешенного использования	Земельные участки садоводческих товариществ
7.1.	Дополнительные сведения об использовании земельного участка	—
8.	Кадастровый или иной государственный учетный номер (инвентарный) здания, сооружения, объекта незавершенного строительства, расположенного на земельном участке	—
9.	Сведения о земельных участках (землях общего пользования, территории общего пользования), посредством которых обеспечивается доступ	—
10.	Иные сведения	—
4. Пояснения к сведениям об уточняемом земельном участке с кадастровым номером 23:42:0708003:323 :		
1.	—	—

1. Сведения о характерных точках границ уточняемого земельного участка с кадастровым номером 23:42:0708003:324 :
 Система координат МСК-23, зона 1 Зона № 1

Обозначение характерных точек границ	Координаты, м				Метод определения координат	Формулы, примененные для расчета средней квадратической погрешности определения координат характерных точек границ (Mt), с подставленными в такие формулы значениями и итоговые (вычисленные) значения Mt, м	Описание закрепления точки
	содержатся в Едином государственном реестре недвижимости		определены в результате выполнения комплексных кадастровых работ				
	X	Y	X	Y			
1	2	3	4	5	6	7	8
н401	—	—	658 146,44	1 324 196,24	Метод спутниковых геодезических измерений (определений)	$\sqrt{(0,07^2 + 0,07^2)} = 0,10$	нет закрепления
н398	—	—	658 146,71	1 324 216,23			
н400	—	—	658 121,46	1 324 216,48			
н402	—	—	658 121,35	1 324 196,59			
н401	—	—	658 146,44	1 324 196,24			

2. Сведения о частях границ уточняемого земельного участка с кадастровым номером 23:42:0708003:324 :

Обозначение части границ		Горизонтальное проложение (S), м	Описание прохождения части границ	Сведения о согласовании местоположения границ (согласовано/спорное)
от т.	до т.			
1	2	3	4	5
н401	н398	19,99	—	согласовано
н398	н400	25,25		
н400	н402	19,89		
н402	н401	25,09		

3. Сведения о характеристиках уточняемого земельного участка с кадастровым номером 23:42:0708003:324 :

№ п/п	Наименование характеристики земельного участка	Значение характеристики
1	2	3

1	2	3
1.	Адрес земельного участка	—
1.1.	Сведения о местоположении земельного участка (при отсутствии адреса) в структурированном в соответствии с федеральной информационной адресной системой виде	Российская Федерация, Краснодарский край, Ейский р-н, Ейск г
1.2.	Дополнительные сведения о местоположении земельного участка	с/т Заря, участок 324
2.	Площадь земельного участка ± величина погрешности определения (вычисления) площади ($P \pm \Delta P$), м ²	502 ± 8,00
3.	Формула, примененная для вычисления предельной погрешности определения площади земельного участка, с подставленными значениями и итоговые (вычисленные) значения	$3,5 * 0,10 * \sqrt{(502,00)} = 8$
4.	Площадь земельного участка согласно сведениям Единого государственного реестра недвижимости (Ркад), м ²	500,00
5.	Оценка расхождения Р и Ркад (Р - Ркад), м ²	2
6.	Предельный минимальный и максимальный размеры земельного участка (Рмин и Рмакс), м ²	Рмин = 300 Рмакс = 1 500
7.	Вид (виды) разрешенного использования	Земельные участки садоводческих товариществ
7.1.	Дополнительные сведения об использовании земельного участка	—
8.	Кадастровый или иной государственный учетный номер (инвентарный) здания, сооружения, объекта незавершенного строительства, расположенного на земельном участке	—
9.	Сведения о земельных участках (землях общего пользования, территории общего пользования), посредством которых обеспечивается доступ	—
10.	Иные сведения	—
4. Пояснения к сведениям об уточняемом земельном участке с кадастровым номером <u>23:42:0708003:324</u> :		
1.	—	—

1. Сведения о характерных точках границ уточняемого земельного участка с кадастровым номером 23:42:0708003:325 :
 Система координат МСК-23, зона 1 Зона № 1

Обозначение характерных точек границ	Координаты, м				Метод определения координат	Формулы, примененные для расчета средней квадратической погрешности определения координат характерных точек границ (Mt), с подставленными в такие формулы значениями и итоговые (вычисленные) значения Mt, м	Описание закрепления точки
	содержатся в Едином государственном реестре недвижимости		определены в результате выполнения комплексных кадастровых работ				
	X	Y	X	Y			
1	2	3	4	5	6	7	8
н403	—	—	658 146,16	1 324 176,28	Метод спутниковых геодезических измерений (определений)	$\sqrt{(0,07^2 + 0,07^2)} = 0,10$	нет закрепления
н401	—	—	658 146,44	1 324 196,24			
н402	—	—	658 121,35	1 324 196,59			
н404	—	—	658 121,35	1 324 194,33			
н405	—	—	658 121,12	1 324 176,65			
н403	—	—	658 146,16	1 324 176,28			

2. Сведения о частях границ уточняемого земельного участка с кадастровым номером 23:42:0708003:325 :

Обозначение части границ		Горизонтальное проложение (S), м	Описание прохождения части границ	Сведения о согласовании местоположения границ (согласовано/спорное)
от т.	до т.			
1	2	3	4	5
н403	н401	19,96	—	согласовано
н401	н402	25,09		
н402	н404	2,26		
н404	н405	17,68		
н405	н403	25,04		

3. Сведения о характеристиках уточняемого земельного участка с кадастровым номером 23:42:0708003:325 :

№ п/п	Наименование характеристики земельного участка	Значение характеристики
1	2	3

1	2	3
1.	Адрес земельного участка	—
1.1.	Сведения о местоположении земельного участка (при отсутствии адреса) в структурированном в соответствии с федеральной информационной адресной системой виде	Российская Федерация, Краснодарский край, Ейский р-н, Ейск г
1.2.	Дополнительные сведения о местоположении земельного участка	с/т Заря, участок 325
2.	Площадь земельного участка ± величина погрешности определения (вычисления) площади ($P \pm \Delta P$), м ²	500 ± 8,00
3.	Формула, примененная для вычисления предельной погрешности определения площади земельного участка, с подставленными значениями и итоговые (вычисленные) значения	$3,5 * 0,10 * \sqrt{(500,00)} = 8$
4.	Площадь земельного участка согласно сведениям Единого государственного реестра недвижимости (Ркад), м ²	500,00
5.	Оценка расхождения Р и Ркад ($P - P_{кад}$), м ²	0
6.	Предельный минимальный и максимальный размеры земельного участка (Рмин и Рмакс), м ²	Рмин = 300 Рмакс = 1 500
7.	Вид (виды) разрешенного использования	Земельные участки садоводческих товариществ
7.1.	Дополнительные сведения об использовании земельного участка	—
8.	Кадастровый или иной государственный учетный номер (инвентарный) здания, сооружения, объекта незавершенного строительства, расположенного на земельном участке	—
9.	Сведения о земельных участках (землях общего пользования, территории общего пользования), посредством которых обеспечивается доступ	—
10.	Иные сведения	—
4. Пояснения к сведениям об уточняемом земельном участке с кадастровым номером		23:42:0708003:325 :
1.	—	—

1. Сведения о характерных точках границ уточняемого земельного участка с кадастровым номером 23:42:0708003:326 :
 Система координат МСК-23, зона 1 Зона № 1

Обозначение характерных точек границ	Координаты, м				Метод определения координат	Формулы, примененные для расчета средней квадратической погрешности определения координат характерных точек границ (Mt), с подставленными в такие формулы значениями и итоговые (вычисленные) значения Mt, м	Описание закрепления точки
	содержатся в Едином государственном реестре недвижимости		определены в результате выполнения комплексных кадастровых работ				
	X	Y	X	Y			
1	2	3	4	5	6	7	8
н406	—	—	658 145,89	1 324 156,47	Метод спутниковых геодезических измерений (определений)	$\sqrt{(0,07^2 + 0,07^2)} = 0,10$	нет закрепления
н403	—	—	658 146,16	1 324 176,28			
н405	—	—	658 121,12	1 324 176,65			
н407	—	—	658 120,94	1 324 157,60			
н408	—	—	658 120,93	1 324 156,82			
н406	—	—	658 145,89	1 324 156,47			

2. Сведения о частях границ уточняемого земельного участка с кадастровым номером 23:42:0708003:326 :

Обозначение части границ		Горизонтальное проложение (S), м	Описание прохождения части границ	Сведения о согласовании местоположения границ (согласовано/спорное)
от т.	до т.			
1	2	3	4	5
н406	н403	19,81	—	согласовано
н403	н405	25,04		
н405	н407	19,05		
н407	н408	0,78		
н408	н406	24,96		

3. Сведения о характеристиках уточняемого земельного участка с кадастровым номером 23:42:0708003:326 :

№ п/п	Наименование характеристики земельного участка	Значение характеристики
1	2	3

1	2	3
1.	Адрес земельного участка	—
1.1.	Сведения о местоположении земельного участка (при отсутствии адреса) в структурированном в соответствии с федеральной информационной адресной системой виде	Российская Федерация, Краснодарский край, Ейский р-н, Ейск г
1.2.	Дополнительные сведения о местоположении земельного участка	с/т Заря, участок 326
2.	Площадь земельного участка ± величина погрешности определения (вычисления) площади ($P \pm \Delta P$), м ²	496 ± 8,00
3.	Формула, примененная для вычисления предельной погрешности определения площади земельного участка, с подставленными значениями и итоговые (вычисленные) значения	$3,5 * 0,10 * \sqrt{(496,00)} = 8$
4.	Площадь земельного участка согласно сведениям Единого государственного реестра недвижимости (Ркад), м ²	500,00
5.	Оценка расхождения Р и Ркад ($P - P_{кад}$), м ²	4
6.	Предельный минимальный и максимальный размеры земельного участка (Рмин и Рмакс), м ²	Рмин = 300 Рмакс = 1 500
7.	Вид (виды) разрешенного использования	Земельные участки садоводческих товариществ
7.1.	Дополнительные сведения об использовании земельного участка	—
8.	Кадастровый или иной государственный учетный номер (инвентарный) здания, сооружения, объекта незавершенного строительства, расположенного на земельном участке	—
9.	Сведения о земельных участках (землях общего пользования, территории общего пользования), посредством которых обеспечивается доступ	—
10.	Иные сведения	—
4. Пояснения к сведениям об уточняемом земельном участке с кадастровым номером		23:42:0708003:326 :
1.	—	—

1. Сведения о характерных точках границ уточняемого земельного участка с кадастровым номером 23:42:0708003:327 :
 Система координат МСК-23, зона 1 Зона № 1

Обозначение характерных точек границ	Координаты, м				Метод определения координат	Формулы, примененные для расчета средней квадратической погрешности определения координат характерных точек границ (Mt), с подставленными в такие формулы значениями и итоговые (вычисленные) значения Mt, м	Описание закрепления точки
	содержатся в Едином государственном реестре недвижимости		определены в результате выполнения комплексных кадастровых работ				
	X	Y	X	Y			
1	2	3	4	5	6	7	8
н409	—	—	658 145,61	1 324 136,51	Метод спутниковых геодезических измерений (определений)	$\sqrt{(0,07^2 + 0,07^2)} = 0,10$	нет закрепления
н406	—	—	658 145,89	1 324 156,47			
н408	—	—	658 120,93	1 324 156,82			
410	—	—	658 120,77	1 324 136,76			
н409	—	—	658 145,61	1 324 136,51			

2. Сведения о частях границ уточняемого земельного участка с кадастровым номером 23:42:0708003:327 :

Обозначение части границ		Горизонтальное проложение (S), м	Описание прохождения части границ	Сведения о согласовании местоположения границ (согласовано/спорное)
от т.	до т.			
1	2	3	4	5
н409	н406	19,96	—	согласовано
н406	н408	24,96		
н408	410	20,06		
410	н409	24,84		

3. Сведения о характеристиках уточняемого земельного участка с кадастровым номером 23:42:0708003:327 :

№ п/п	Наименование характеристики земельного участка	Значение характеристики
1	2	3

1	2	3
1.	Адрес земельного участка	—
1.1.	Сведения о местоположении земельного участка (при отсутствии адреса) в структурированном в соответствии с федеральной информационной адресной системой виде	Российская Федерация, Краснодарский край, Ейский р-н, Ейск г
1.2.	Дополнительные сведения о местоположении земельного участка	с/т Заря, участок 327
2.	Площадь земельного участка ± величина погрешности определения (вычисления) площади ($P \pm \Delta P$), м ²	498 ± 8,00
3.	Формула, примененная для вычисления предельной погрешности определения площади земельного участка, с подставленными значениями и итоговые (вычисленные) значения	$3,5 * 0,10 * \sqrt{(498,00)} = 8$
4.	Площадь земельного участка согласно сведениям Единого государственного реестра недвижимости (Ркад), м ²	500,00
5.	Оценка расхождения Р и Ркад ($P - P_{кад}$), м ²	2
6.	Предельный минимальный и максимальный размеры земельного участка (Рмин и Рмакс), м ²	Рмин = 300 Рмакс = 1 500
7.	Вид (виды) разрешенного использования	Для садоводства
7.1.	Дополнительные сведения об использовании земельного участка	—
8.	Кадастровый или иной государственный учетный номер (инвентарный) здания, сооружения, объекта незавершенного строительства, расположенного на земельном участке	—
9.	Сведения о земельных участках (землях общего пользования, территории общего пользования), посредством которых обеспечивается доступ	—
10.	Иные сведения	—
4. Пояснения к сведениям об уточняемом земельном участке с кадастровым номером <u>23:42:0708003:327</u> :		
1.	—	

1. Сведения о характерных точках границ уточняемого земельного участка с кадастровым номером 23:42:0708003:328 :
 Система координат МСК-23, зона 1 Зона № 1

Обозначение характерных точек границ	Координаты, м				Метод определения координат	Формулы, примененные для расчета средней квадратической погрешности определения координат характерных точек границ (Mt), с подставленными в такие формулы значениями и итоговые (вычисленные) значения Mt, м	Описание закрепления точки
	содержатся в Едином государственном реестре недвижимости		определены в результате выполнения комплексных кадастровых работ				
	X	Y	X	Y			
1	2	3	4	5	6	7	8
н411	—	—	658 145,37	1 324 116,67	Метод спутниковых геодезических измерений (определений)	$\sqrt{(0,07^2 + 0,07^2)} = 0,10$	нет закрепления
н409	—	—	658 145,61	1 324 136,51			
410	—	—	658 120,77	1 324 136,76			
412	—	—	658 120,70	1 324 125,99			
413	—	—	658 120,67	1 324 116,76			
н411	—	—	658 145,37	1 324 116,67		$\sqrt{(0,07^2 + 0,07^2)} = 0,10$	

2. Сведения о частях границ уточняемого земельного участка с кадастровым номером 23:42:0708003:328 :

Обозначение части границ		Горизонтальное проложение (S), м	Описание прохождения части границ	Сведения о согласовании местоположения границ (согласовано/спорное)
от т.	до т.			
1	2	3	4	5
н411	н409	19,84	—	согласовано
н409	410	24,84		
410	412	10,77		
412	413	9,23		
413	н411	24,70		

3. Сведения о характеристиках уточняемого земельного участка с кадастровым номером 23:42:0708003:328 :

№ п/п	Наименование характеристики земельного участка	Значение характеристики
1	2	3

1	2	3
1.	Адрес земельного участка	—
1.1.	Сведения о местоположении земельного участка (при отсутствии адреса) в структурированном в соответствии с федеральной информационной адресной системой виде	Российская Федерация, Краснодарский край, Ейский р-н, Ейск г
1.2.	Дополнительные сведения о местоположении земельного участка	с/т Заря, участок 328
2.	Площадь земельного участка ± величина погрешности определения (вычисления) площади ($P \pm \Delta P$), м ²	494 ± 8,00
3.	Формула, примененная для вычисления предельной погрешности определения площади земельного участка, с подставленными значениями и итоговые (вычисленные) значения	$3,5 * 0,10 * \sqrt{(494,00)} = 8$
4.	Площадь земельного участка согласно сведениям Единого государственного реестра недвижимости (Ркад), м ²	500,00
5.	Оценка расхождения Р и Ркад ($P - P_{кад}$), м ²	6
6.	Предельный минимальный и максимальный размеры земельного участка (Рмин и Рмакс), м ²	Рмин = 300 Рмакс = 1 500
7.	Вид (виды) разрешенного использования	Земельные участки садоводческих товариществ
7.1.	Дополнительные сведения об использовании земельного участка	—
8.	Кадастровый или иной государственный учетный номер (инвентарный) здания, сооружения, объекта незавершенного строительства, расположенного на земельном участке	—
9.	Сведения о земельных участках (землях общего пользования, территории общего пользования), посредством которых обеспечивается доступ	—
10.	Иные сведения	—
4. Пояснения к сведениям об уточняемом земельном участке с кадастровым номером <u>23:42:0708003:328</u> :		
1.	—	—

1. Сведения о характерных точках границ уточняемого земельного участка с кадастровым номером 23:42:0708003:330 :
 Система координат МСК-23, зона 1 Зона № 1

Обозначение характерных точек границ	Координаты, м				Метод определения координат	Формулы, примененные для расчета средней квадратической погрешности определения координат характерных точек границ (Mt), с подставленными в такие формулы значениями и итоговые (вычисленные) значения Mt, м	Описание закрепления точки
	содержатся в Едином государственном реестре недвижимости		определены в результате выполнения комплексных кадастровых работ				
	X	Y	X	Y			
1	2	3	4	5	6	7	8
н414	—	—	658 144,88	1 324 076,73	Метод спутниковых геодезических измерений (определений)	$\sqrt{(0,07^2 + 0,07^2)} = 0,10$	нет закрепления
н415	—	—	658 145,12	1 324 096,72		0,10	
416	—	—	658 120,36	1 324 096,76		$\sqrt{(0,07^2 + 0,07^2)} = 0,10$	
н417	—	—	658 120,33	1 324 094,90		0,10	
418	—	—	658 120,16	1 324 076,76		$\sqrt{(0,07^2 + 0,07^2)} = 0,10$	
н414	—	—	658 144,88	1 324 076,73			

2. Сведения о частях границ уточняемого земельного участка с кадастровым номером 23:42:0708003:330 :

Обозначение части границ		Горизонтальное проложение (S), м	Описание прохождения части границ	Сведения о согласовании местоположения границ (согласовано/спорное)
от т.	до т.			
1	2	3	4	5
н414	н415	19,99	—	согласовано
н415	416	24,76		
416	н417	1,86		
н417	418	18,14		
418	н414	24,72		

3. Сведения о характеристиках уточняемого земельного участка с кадастровым номером 23:42:0708003:330 :

№ п/п	Наименование характеристики земельного участка	Значение характеристики
1	2	3

1	2	3
1.	Адрес земельного участка	—
1.1.	Сведения о местоположении земельного участка (при отсутствии адреса) в структурированном в соответствии с федеральной информационной адресной системой виде	Российская Федерация, Краснодарский край, Ейский р-н, Ейск г
1.2.	Дополнительные сведения о местоположении земельного участка	с/т Заря, участок 330
2.	Площадь земельного участка ± величина погрешности определения (вычисления) площади ($P \pm \Delta P$), м ²	495 ± 8,00
3.	Формула, примененная для вычисления предельной погрешности определения площади земельного участка, с подставленными значениями и итоговые (вычисленные) значения	$3,5 * 0,10 * \sqrt{(495,00)} = 8$
4.	Площадь земельного участка согласно сведениям Единого государственного реестра недвижимости (Ркад), м ²	500,00
5.	Оценка расхождения Р и Ркад (Р - Ркад), м ²	5
6.	Предельный минимальный и максимальный размеры земельного участка (Рмин и Рмакс), м ²	Рмин = 300 Рмакс = 1 500
7.	Вид (виды) разрешенного использования	Земельные участки садоводческих товариществ
7.1.	Дополнительные сведения об использовании земельного участка	—
8.	Кадастровый или иной государственный учетный номер (инвентарный) здания, сооружения, объекта незавершенного строительства, расположенного на земельном участке	—
9.	Сведения о земельных участках (землях общего пользования, территории общего пользования), посредством которых обеспечивается доступ	—
10.	Иные сведения	—
4. Пояснения к сведениям об уточняемом земельном участке с кадастровым номером 23:42:0708003:330 :		
1.	—	—

1. Сведения о характерных точках границ уточняемого земельного участка с кадастровым номером 23:42:0708003:331 :
 Система координат МСК-23, зона 1 Зона № 1

Обозначение характерных точек границ	Координаты, м				Метод определения координат	Формулы, примененные для расчета средней квадратической погрешности определения координат характерных точек границ (Mt), с подставленными в такие формулы значениями и итоговые (вычисленные) значения Mt, м	Описание закрепления точки
	содержатся в Едином государственном реестре недвижимости		определены в результате выполнения комплексных кадастровых работ				
	X	Y	X	Y			
1	2	3	4	5	6	7	8
н419	—	—	658 144,62	1 324 056,66	Метод спутниковых геодезических измерений (определений)	$\sqrt{(0,07^2 + 0,07^2)} = 0,10$	нет закрепления
н414	—	—	658 144,88	1 324 076,73			
418	—	—	658 120,16	1 324 076,76		0,10	
н420	—	—	658 120,02	1 324 068,90		$\sqrt{(0,07^2 + 0,07^2)} = 0,10$	
н421	—	—	658 119,84	1 324 056,89			
н419	—	—	658 144,62	1 324 056,66			

2. Сведения о частях границ уточняемого земельного участка с кадастровым номером 23:42:0708003:331 :

Обозначение части границ		Горизонтальное проложение (S), м	Описание прохождения части границ	Сведения о согласовании местоположения границ (согласовано/спорное)
от т.	до т.			
1	2	3	4	5
н419	н414	20,07	—	согласовано
н414	418	24,72		
418	н420	7,86		
н420	н421	12,01		
н421	н419	24,78		

3. Сведения о характеристиках уточняемого земельного участка с кадастровым номером 23:42:0708003:331 :

№ п/п	Наименование характеристики земельного участка	Значение характеристики
1	2	3

1	2	3
1.	Адрес земельного участка	—
1.1.	Сведения о местоположении земельного участка (при отсутствии адреса) в структурированном в соответствии с федеральной информационной адресной системой виде	Российская Федерация, Краснодарский край, Ейский р-н, Ейск г
1.2.	Дополнительные сведения о местоположении земельного участка	с/т Заря, участок 331
2.	Площадь земельного участка ± величина погрешности определения (вычисления) площади ($P \pm \Delta P$), м ²	494 ± 8,00
3.	Формула, примененная для вычисления предельной погрешности определения площади земельного участка, с подставленными значениями и итоговые (вычисленные) значения	$3,5 * 0,10 * \sqrt{(494,00)} = 8$
4.	Площадь земельного участка согласно сведениям Единого государственного реестра недвижимости (Ркад), м ²	500,00
5.	Оценка расхождения Р и Ркад ($P - P_{кад}$), м ²	6
6.	Предельный минимальный и максимальный размеры земельного участка (Рмин и Рмакс), м ²	Рмин = 300 Рмакс = 1 500
7.	Вид (виды) разрешенного использования	Земельные участки садоводческих товариществ
7.1.	Дополнительные сведения об использовании земельного участка	—
8.	Кадастровый или иной государственный учетный номер (инвентарный) здания, сооружения, объекта незавершенного строительства, расположенного на земельном участке	—
9.	Сведения о земельных участках (землях общего пользования, территории общего пользования), посредством которых обеспечивается доступ	—
10.	Иные сведения	—
4. Пояснения к сведениям об уточняемом земельном участке с кадастровым номером		23:42:0708003:331 :
1.	—	—

1. Сведения о характерных точках границ уточняемого земельного участка с кадастровым номером 23:42:0708003:333 :
 Система координат МСК-23, зона 1 Зона № 1

Обозначение характерных точек границ	Координаты, м				Метод определения координат	Формулы, примененные для расчета средней квадратической погрешности определения координат характерных точек границ (Mt), с подставленными в такие формулы значениями и итоговые (вычисленные) значения Mt, м	Описание закрепления точки
	содержатся в Едином государственном реестре недвижимости		определены в результате выполнения комплексных кадастровых работ				
	X	Y	X	Y			
1	2	3	4	5	6	7	8
н422	—	—	658 144,11	1 324 016,70	Метод спутниковых геодезических измерений (определений)	$\sqrt{(0,07^2 + 0,07^2)} = 0,10$	нет закрепления
н423	—	—	658 144,38	1 324 036,65			
н424	—	—	658 119,56	1 324 037,09			
н425	—	—	658 119,32	1 324 017,06			
н422	—	—	658 144,11	1 324 016,70			

2. Сведения о частях границ уточняемого земельного участка с кадастровым номером 23:42:0708003:333 :

Обозначение части границ		Горизонтальное проложение (S), м	Описание прохождения части границ	Сведения о согласовании местоположения границ (согласовано/спорное)
от т.	до т.			
1	2	3	4	5
н422	н423	19,95	—	согласовано
н423	н424	24,82		
н424	н425	20,03		
н425	н422	24,79		

3. Сведения о характеристиках уточняемого земельного участка с кадастровым номером 23:42:0708003:333 :

№ п/п	Наименование характеристики земельного участка	Значение характеристики
1	2	3

1	2	3
1.	Адрес земельного участка	—
1.1.	Сведения о местоположении земельного участка (при отсутствии адреса) в структурированном в соответствии с федеральной информационной адресной системой виде	Российская Федерация, Краснодарский край, Ейский р-н, Ейск г
1.2.	Дополнительные сведения о местоположении земельного участка	с/т Заря, участок 333
2.	Площадь земельного участка ± величина погрешности определения (вычисления) площади ($P \pm \Delta P$), м ²	496 ± 8,00
3.	Формула, примененная для вычисления предельной погрешности определения площади земельного участка, с подставленными значениями и итоговые (вычисленные) значения	$3,5 * 0,10 * \sqrt{(496,00)} = 8$
4.	Площадь земельного участка согласно сведениям Единого государственного реестра недвижимости (Ркад), м ²	500,00
5.	Оценка расхождения Р и Ркад ($P - P_{кад}$), м ²	4
6.	Предельный минимальный и максимальный размеры земельного участка (Рмин и Рмакс), м ²	Рмин = 300 Рмакс = 1 500
7.	Вид (виды) разрешенного использования	Земельные участки садоводческих товариществ
7.1.	Дополнительные сведения об использовании земельного участка	—
8.	Кадастровый или иной государственный учетный номер (инвентарный) здания, сооружения, объекта незавершенного строительства, расположенного на земельном участке	—
9.	Сведения о земельных участках (землях общего пользования, территории общего пользования), посредством которых обеспечивается доступ	—
10.	Иные сведения	—
4. Пояснения к сведениям об уточняемом земельном участке с кадастровым номером <u>23:42:0708003:333</u> :		
1.	—	—

1. Сведения о характерных точках границ уточняемого земельного участка с кадастровым номером 23:42:0708003:334 :
 Система координат МСК-23, зона 1 Зона № 1

Обозначение характерных точек границ	Координаты, м				Метод определения координат	Формулы, примененные для расчета средней квадратической погрешности определения координат характерных точек границ (Mt), с подставленными в такие формулы значениями и итоговые (вычисленные) значения Mt, м	Описание закрепления точки
	содержатся в Едином государственном реестре недвижимости		определены в результате выполнения комплексных кадастровых работ				
	X	Y	X	Y			
1	2	3	4	5	6	7	8
н426	—	—	658 143,80	1 323 996,73	Метод спутниковых геодезических измерений (определений)	$\sqrt{(0,07^2 + 0,07^2)} = 0,10$	нет закрепления
н422	—	—	658 144,11	1 324 016,70			
н425	—	—	658 119,32	1 324 017,06			
н427	—	—	658 119,33	1 324 013,32			
н428	—	—	658 119,10	1 323 997,03			
н426	—	—	658 143,80	1 323 996,73			

2. Сведения о частях границ уточняемого земельного участка с кадастровым номером 23:42:0708003:334 :

Обозначение части границ		Горизонтальное проложение (S), м	Описание прохождения части границ	Сведения о согласовании местоположения границ (согласовано/спорное)
от т.	до т.			
1	2	3	4	5
н426	н422	19,97	—	согласовано
н422	н425	24,79		
н425	н427	3,74		
н427	н428	16,29		
н428	н426	24,70		

3. Сведения о характеристиках уточняемого земельного участка с кадастровым номером 23:42:0708003:334 :

№ п/п	Наименование характеристики земельного участка	Значение характеристики
1	2	3

1	2	3
1.	Адрес земельного участка	—
1.1.	Сведения о местоположении земельного участка (при отсутствии адреса) в структурированном в соответствии с федеральной информационной адресной системой виде	Российская Федерация, Краснодарский край, Ейский р-н, Ейск г
1.2.	Дополнительные сведения о местоположении земельного участка	с/т Заря, участок 334
2.	Площадь земельного участка ± величина погрешности определения (вычисления) площади ($P \pm \Delta P$), м ²	494 ± 8,00
3.	Формула, примененная для вычисления предельной погрешности определения площади земельного участка, с подставленными значениями и итоговые (вычисленные) значения	$3,5 * 0,10 * \sqrt{(494,00)} = 8$
4.	Площадь земельного участка согласно сведениям Единого государственного реестра недвижимости (Ркад), м ²	500,00
5.	Оценка расхождения Р и Ркад ($P - P_{кад}$), м ²	6
6.	Предельный минимальный и максимальный размеры земельного участка (Рмин и Рмакс), м ²	Рмин = 300 Рмакс = 1 500
7.	Вид (виды) разрешенного использования	Земельные участки садоводческих товариществ
7.1.	Дополнительные сведения об использовании земельного участка	—
8.	Кадастровый или иной государственный учетный номер (инвентарный) здания, сооружения, объекта незавершенного строительства, расположенного на земельном участке	—
9.	Сведения о земельных участках (землях общего пользования, территории общего пользования), посредством которых обеспечивается доступ	—
10.	Иные сведения	—
4. Пояснения к сведениям об уточняемом земельном участке с кадастровым номером		23:42:0708003:334 :
1.	—	—

1. Сведения о характерных точках границ уточняемого земельного участка с кадастровым номером 23:42:0708003:338 :
 Система координат МСК-23, зона 1 Зона № 1

Обозначение характерных точек границ	Координаты, м				Метод определения координат	Формулы, примененные для расчета средней квадратической погрешности определения координат характерных точек границ (Mt), с подставленными в такие формулы значениями и итоговые (вычисленные) значения Mt, м	Описание закрепления точки
	содержатся в Едином государственном реестре недвижимости		определены в результате выполнения комплексных кадастровых работ				
	X	Y	X	Y			
1	2	3	4	5	6	7	8
н429	—	—	658 123,81	1 324 380,92	Метод спутниковых геодезических измерений (определений)	$\sqrt{(0,07^2 + 0,07^2)} = 0,10$	нет закрепления
н430	—	—	658 124,01	1 324 396,84			
н431	—	—	658 124,02	1 324 408,45			
н432	—	—	658 105,61	1 324 408,66			
н433	—	—	658 105,14	1 324 380,88			
н429	—	—	658 123,81	1 324 380,92			

2. Сведения о частях границ уточняемого земельного участка с кадастровым номером 23:42:0708003:338 :

Обозначение части границ		Горизонтальное проложение (S), м	Описание прохождения части границ	Сведения о согласовании местоположения границ (согласовано/спорное)
от т.	до т.			
1	2	3	4	5
н429	н430	15,92	—	согласовано
н430	н431	11,61		
н431	н432	18,41		
н432	н433	27,78		
н433	н429	18,67		

3. Сведения о характеристиках уточняемого земельного участка с кадастровым номером 23:42:0708003:338 :

№ п/п	Наименование характеристики земельного участка	Значение характеристики
1	2	3

1	2	3
1.	Адрес земельного участка	—
1.1.	Сведения о местоположении земельного участка (при отсутствии адреса) в структурированном в соответствии с федеральной информационной адресной системой виде	Российская Федерация, Краснодарский край, Ейский р-н, Ейск г
1.2.	Дополнительные сведения о местоположении земельного участка	с/т Заря, участок 338
2.	Площадь земельного участка ± величина погрешности определения (вычисления) площади ($P \pm \Delta P$), м ²	514 ± 8,00
3.	Формула, примененная для вычисления предельной погрешности определения площади земельного участка, с подставленными значениями и итоговые (вычисленные) значения	$3,5 * 0,10 * \sqrt{(514,00)} = 8$
4.	Площадь земельного участка согласно сведениям Единого государственного реестра недвижимости (Ркад), м ²	500,00
5.	Оценка расхождения Р и Ркад ($P - P_{кад}$), м ²	14
6.	Предельный минимальный и максимальный размеры земельного участка (Рмин и Рмакс), м ²	Рмин = 300 Рмакс = 1 500
7.	Вид (виды) разрешенного использования	Для садоводства
7.1.	Дополнительные сведения об использовании земельного участка	—
8.	Кадастровый или иной государственный учетный номер (инвентарный) здания, сооружения, объекта незавершенного строительства, расположенного на земельном участке	—
9.	Сведения о земельных участках (землях общего пользования, территории общего пользования), посредством которых обеспечивается доступ	—
10.	Иные сведения	—
4. Пояснения к сведениям об уточняемом земельном участке с кадастровым номером		23:42:0708003:338
1.	—	—

1. Сведения о характерных точках границ уточняемого земельного участка с кадастровым номером 23:42:0708003:339 :
 Система координат МСК-23, зона 1 Зона № 1

Обозначение характерных точек границ	Координаты, м				Метод определения координат	Формулы, примененные для расчета средней квадратической погрешности определения координат характерных точек границ (Mt), с подставленными в такие формулы значениями и итоговые (вычисленные) значения Mt, м	Описание закрепления точки
	содержатся в Едином государственном реестре недвижимости		определены в результате выполнения комплексных кадастровых работ				
	X	Y	X	Y			
1	2	3	4	5	6	7	8
н434	—	—	658 123,40	1 324 352,00	Метод спутниковых геодезических измерений (определений)	$\sqrt{(0,07^2 + 0,07^2)} = 0,10$	нет закрепления
н386	—	—	658 123,46	1 324 356,17			
н385	—	—	658 123,74	1 324 376,30			
н429	—	—	658 123,81	1 324 380,92			
н433	—	—	658 105,14	1 324 380,88			
н435	—	—	658 104,58	1 324 352,09			
н434	—	—	658 123,40	1 324 352,00			

2. Сведения о частях границ уточняемого земельного участка с кадастровым номером 23:42:0708003:339 :

Обозначение части границ		Горизонтальное проложение (S), м	Описание прохождения части границ	Сведения о согласовании местоположения границ (согласовано/спорное)
от т.	до т.			
1	2	3	4	5
н434	н386	4,17	—	согласовано
н386	н385	20,13		
н385	н429	4,62		
н429	н433	18,67		
н433	н435	28,80		
н435	н434	18,82		
н434	н434	18,82		

3. Сведения о характеристиках уточняемого земельного участка с кадастровым номером <u>23:42:0708003:339</u> :		
№ п/п	Наименование характеристики земельного участка	Значение характеристики
1	2	3
1.	Адрес земельного участка	—
1.1.	Сведения о местоположении земельного участка (при отсутствии адреса) в структурированном в соответствии с федеральной информационной адресной системой виде	Российская Федерация, Краснодарский край, Ейский р-н, Ейск г
1.2.	Дополнительные сведения о местоположении земельного участка	с/т Заря, участок 339
2.	Площадь земельного участка ± величина погрешности определения (вычисления) площади ($P \pm \Delta P$), м ²	541 ± 8,00
3.	Формула, примененная для вычисления предельной погрешности определения площади земельного участка, с подставленными значениями и итоговые (вычисленные) значения	$3,5 * 0,10 * \sqrt{(541,00)} = 8$
4.	Площадь земельного участка согласно сведениям Единого государственного реестра недвижимости (Ркад), м ²	500,00
5.	Оценка расхождения Р и Ркад ($P - P_{кад}$), м ²	41
6.	Предельный минимальный и максимальный размеры земельного участка (Рмин и Рмакс), м ²	Рмин = 300 Рмакс = 1 500
7.	Вид (виды) разрешенного использования	Земельные участки садоводческих товариществ
7.1.	Дополнительные сведения об использовании земельного участка	—
8.	Кадастровый или иной государственный учетный номер (инвентарный) здания, сооружения, объекта незавершенного строительства, расположенного на земельном участке	—
9.	Сведения о земельных участках (землях общего пользования, территории общего пользования), посредством которых обеспечивается доступ	—
10.	Иные сведения	—
4. Пояснения к сведениям об уточняемом земельном участке с кадастровым номером <u>23:42:0708003:339</u> :		
1.	—	—

1. Сведения о характерных точках границ уточняемого земельного участка с кадастровым номером 23:42:0708003:340 :
 Система координат МСК-23, зона 1 Зона № 1

Обозначение характерных точек границ	Координаты, м				Метод определения координат	Формулы, примененные для расчета средней квадратической погрешности определения координат характерных точек границ (Mt), с подставленными в такие формулы значениями и итоговые (вычисленные) значения Mt, м	Описание закрепления точки
	содержатся в Едином государственном реестре недвижимости		определены в результате выполнения комплексных кадастровых работ				
	X	Y	X	Y			
1	2	3	4	5	6	7	8
436	—	—	658 122,92	1 324 321,06	Метод спутниковых геодезических измерений (определений)	0,10	Временный межевой знак
н437	—	—	658 123,37	1 324 336,34		$\sqrt{(0,07^2 + 0,07^2)} = 0,10$	нет закрепления
н434	—	—	658 123,40	1 324 352,00			
н435	—	—	658 104,58	1 324 352,09			
438	—	—	658 104,42	1 324 321,47			
436	—	—	658 122,92	1 324 321,06		0,10	Временный межевой знак

2. Сведения о частях границ уточняемого земельного участка с кадастровым номером 23:42:0708003:340 :

Обозначение части границ		Горизонтальное проложение (S), м	Описание прохождения части границ	Сведения о согласовании местоположения границ (согласовано/спорное)
от т.	до т.			
1	2	3	4	5
436	н437	15,29	—	согласовано
н437	н434	15,66		
н434	н435	18,82		
н435	438	30,62		
438	436	18,50		

3. Сведения о характеристиках уточняемого земельного участка с кадастровым номером 23:42:0708003:340 :

№ п/п	Наименование характеристики земельного участка	Значение характеристики
1	2	3

1	2	3
1.	Адрес земельного участка	—
1.1.	Сведения о местоположении земельного участка (при отсутствии адреса) в структурированном в соответствии с федеральной информационной адресной системой виде	Российская Федерация, Краснодарский край, Ейский р-н, Ейск г
1.2.	Дополнительные сведения о местоположении земельного участка	с/т Заря, участок 340
2.	Площадь земельного участка ± величина погрешности определения (вычисления) площади ($P \pm \Delta P$), м ²	578 ± 8,00
3.	Формула, примененная для вычисления предельной погрешности определения площади земельного участка, с подставленными значениями и итоговые (вычисленные) значения	$3,5 * 0,10 * \sqrt{(578,00)} = 8$
4.	Площадь земельного участка согласно сведениям Единого государственного реестра недвижимости (Ркад), м ²	500,00
5.	Оценка расхождения Р и Ркад ($P - P_{кад}$), м ²	78
6.	Предельный минимальный и максимальный размеры земельного участка (Рмин и Рмакс), м ²	Рмин = 300 Рмакс = 1 500
7.	Вид (виды) разрешенного использования	Земельные участки садоводческих товариществ
7.1.	Дополнительные сведения об использовании земельного участка	—
8.	Кадастровый или иной государственный учетный номер (инвентарный) здания, сооружения, объекта незавершенного строительства, расположенного на земельном участке	23:42:0708003:762
9.	Сведения о земельных участках (землях общего пользования, территории общего пользования), посредством которых обеспечивается доступ	—
10.	Иные сведения	—
4. Пояснения к сведениям об уточняемом земельном участке с кадастровым номером 23:42:0708003:340 :		
1.	—	

1. Сведения о характерных точках границ уточняемого земельного участка с кадастровым номером 23:42:0708003:342 :
 Система координат МСК-23, зона 1 Зона № 1

Обозначение характерных точек границ	Координаты, м				Метод определения координат	Формулы, примененные для расчета средней квадратической погрешности определения координат характерных точек границ (Mt), с подставленными в такие формулы значениями и итоговые (вычисленные) значения Mt, м	Описание закрепления точки
	содержатся в Едином государственном реестре недвижимости		определены в результате выполнения комплексных кадастровых работ				
	X	Y	X	Y			
1	2	3	4	5	6	7	8
н439	—	—	658 122,05	1 324 257,01	Метод спутниковых геодезических измерений (определений)	$\sqrt{(0,07^2 + 0,07^2)} = 0,10$	нет закрепления
н393	—	—	658 122,28	1 324 276,81			
н392	—	—	658 122,44	1 324 292,42			
н440	—	—	658 103,92	1 324 292,52			
н441	—	—	658 103,36	1 324 257,37			
н439	—	—	658 122,05	1 324 257,01			

2. Сведения о частях границ уточняемого земельного участка с кадастровым номером 23:42:0708003:342 :

Обозначение части границ		Горизонтальное проложение (S), м	Описание прохождения части границ	Сведения о согласовании местоположения границ (согласовано/спорное)
от т.	до т.			
1	2	3	4	5
н439	н393	19,80	—	согласовано
н393	н392	15,61		
н392	н440	18,52		
н440	н441	35,15		
н441	н439	18,69		

3. Сведения о характеристиках уточняемого земельного участка с кадастровым номером 23:42:0708003:342 :

№ п/п	Наименование характеристики земельного участка	Значение характеристики
1	2	3

1	2	3
1.	Адрес земельного участка	—
1.1.	Сведения о местоположении земельного участка (при отсутствии адреса) в структурированном в соответствии с федеральной информационной адресной системой виде	Российская Федерация, Краснодарский край, Ейский р-н, Ейск г
1.2.	Дополнительные сведения о местоположении земельного участка	с/т Заря, участок 342
2.	Площадь земельного участка ± величина погрешности определения (вычисления) площади ($P \pm \Delta P$), м ²	657 ± 9,00
3.	Формула, примененная для вычисления предельной погрешности определения площади земельного участка, с подставленными значениями и итоговые (вычисленные) значения	$3,5 * 0,10 * \sqrt{(657,00)} = 9$
4.	Площадь земельного участка согласно сведениям Единого государственного реестра недвижимости (Ркад), м ²	500,00
5.	Оценка расхождения Р и Ркад (Р - Ркад), м ²	157
6.	Предельный минимальный и максимальный размеры земельного участка (Рмин и Рмакс), м ²	Рмин = 300 Рмакс = 1 500
7.	Вид (виды) разрешенного использования	Земельные участки садоводческих товариществ
7.1.	Дополнительные сведения об использовании земельного участка	—
8.	Кадастровый или иной государственный учетный номер (инвентарный) здания, сооружения, объекта незавершенного строительства, расположенного на земельном участке	23:42:0708003:1121
9.	Сведения о земельных участках (землях общего пользования, территории общего пользования), посредством которых обеспечивается доступ	—
10.	Иные сведения	—
4. Пояснения к сведениям об уточняемом земельном участке с кадастровым номером 23:42:0708003:342 :		
1.	—	

1. Сведения о характерных точках границ уточняемого земельного участка с кадастровым номером 23:42:0708003:343 :
 Система координат МСК-23, зона 1 Зона № 1

Обозначение характерных точек границ	Координаты, м				Метод определения координат	Формулы, примененные для расчета средней квадратической погрешности определения координат характерных точек границ (Mt), с подставленными в такие формулы значениями и итоговые (вычисленные) значения Mt, м	Описание закрепления точки
	содержатся в Едином государственном реестре недвижимости		определены в результате выполнения комплексных кадастровых работ				
	X	Y	X	Y			
1	2	3	4	5	6	7	8
н399	—	—	658 121,61	1 324 227,85	Метод спутниковых геодезических измерений (определений)	$\sqrt{(0,07^2 + 0,07^2)} = 0,10$	нет закрепления
н397	—	—	658 121,75	1 324 236,77			
н396	—	—	658 122,03	1 324 256,81			
н439	—	—	658 122,05	1 324 257,01			
н441	—	—	658 103,36	1 324 257,37			
н442	—	—	658 103,23	1 324 228,13			
н399	—	—	658 121,61	1 324 227,85			

2. Сведения о частях границ уточняемого земельного участка с кадастровым номером 23:42:0708003:343 :

Обозначение части границ		Горизонтальное проложение (S), м	Описание прохождения части границ	Сведения о согласовании местоположения границ (согласовано/спорное)
от т.	до т.			
1	2	3	4	5
н399	н397	8,92	—	согласовано
н397	н396	20,04		
н396	н439	0,20		
н439	н441	18,69		
н441	н442	29,24		
н442	н399	18,38		

3. Сведения о характеристиках уточняемого земельного участка с кадастровым номером <u>23:42:0708003:343</u> :		
№ п/п	Наименование характеристики земельного участка	Значение характеристики
1	2	3
1.	Адрес земельного участка	—
1.1.	Сведения о местоположении земельного участка (при отсутствии адреса) в структурированном в соответствии с федеральной информационной адресной системой виде	Российская Федерация, Краснодарский край, Ейский р-н, Ейск г
1.2.	Дополнительные сведения о местоположении земельного участка	с/т Заря, участок 343
2.	Площадь земельного участка ± величина погрешности определения (вычисления) площади ($P \pm \Delta P$), м ²	541 ± 8,00
3.	Формула, примененная для вычисления предельной погрешности определения площади земельного участка, с подставленными значениями и итоговые (вычисленные) значения	$3,5 * 0,10 * \sqrt{(541,00)} = 8$
4.	Площадь земельного участка согласно сведениям Единого государственного реестра недвижимости (Ркад), м ²	500,00
5.	Оценка расхождения Р и Ркад ($P - P_{кад}$), м ²	41
6.	Предельный минимальный и максимальный размеры земельного участка (Рмин и Рмакс), м ²	Рмин = 300 Рмакс = 1 500
7.	Вид (виды) разрешенного использования	Земельные участки садоводческих товариществ
7.1.	Дополнительные сведения об использовании земельного участка	—
8.	Кадастровый или иной государственный учетный номер (инвентарный) здания, сооружения, объекта незавершенного строительства, расположенного на земельном участке	—
9.	Сведения о земельных участках (землях общего пользования, территории общего пользования), посредством которых обеспечивается доступ	—
10.	Иные сведения	—
4. Пояснения к сведениям об уточняемом земельном участке с кадастровым номером <u>23:42:0708003:343</u> :		
1.	—	—

1. Сведения о характерных точках границ уточняемого земельного участка с кадастровым номером 23:42:0708003:344 :
 Система координат МСК-23, зона 1 Зона № 1

Обозначение характерных точек границ	Координаты, м				Метод определения координат	Формулы, примененные для расчета средней квадратической погрешности определения координат характерных точек границ (Mt), с подставленными в такие формулы значениями и итоговые (вычисленные) значения Mt, м	Описание закрепления точки
	содержатся в Едином государственном реестре недвижимости		определены в результате выполнения комплексных кадастровых работ				
	X	Y	X	Y			
1	2	3	4	5	6	7	8
н404	—	—	658 121,35	1 324 194,33	Метод спутниковых геодезических измерений (определений)	$\sqrt{(0,07^2 + 0,07^2)} = 0,10$	нет закрепления
н402	—	—	658 121,35	1 324 196,59			
н400	—	—	658 121,46	1 324 216,48			
н399	—	—	658 121,61	1 324 227,85			
н442	—	—	658 103,23	1 324 228,13			
н443	—	—	658 102,46	1 324 194,66			
н404	—	—	658 121,35	1 324 194,33			

2. Сведения о частях границ уточняемого земельного участка с кадастровым номером 23:42:0708003:344 :

Обозначение части границ		Горизонтальное проложение (S), м	Описание прохождения части границ	Сведения о согласовании местоположения границ (согласовано/спорное)
от т.	до т.			
1	2	3	4	5
н404	н402	2,26	—	согласовано
н402	н400	19,89		
н400	н399	11,37		
н399	н442	18,38		
н442	н443	33,48		
н443	н404	18,89		

3. Сведения о характеристиках уточняемого земельного участка с кадастровым номером 23:42:0708003:344 :

№ п/п	Наименование характеристики земельного участка	Значение характеристики
1	2	3
1.	Адрес земельного участка	—
1.1.	Сведения о местоположении земельного участка (при отсутствии адреса) в структурированном в соответствии с федеральной информационной адресной системой виде	Российская Федерация, Краснодарский край, Ейский р-н, Ейск г
1.2.	Дополнительные сведения о местоположении земельного участка	с/т Заря, участок 344
2.	Площадь земельного участка ± величина погрешности определения (вычисления) площади ($P \pm \Delta P$), м ²	623 ± 9,00
3.	Формула, примененная для вычисления предельной погрешности определения площади земельного участка, с подставленными значениями и итоговые (вычисленные) значения	$3,5 * 0,10 * \sqrt{(623,00)} = 9$
4.	Площадь земельного участка согласно сведениям Единого государственного реестра недвижимости (Ркад), м ²	500,00
5.	Оценка расхождения Р и Ркад ($P - P_{кад}$), м ²	123
6.	Предельный минимальный и максимальный размеры земельного участка (Рмин и Рмакс), м ²	Рмин = 300 Рмакс = 1 500
7.	Вид (виды) разрешенного использования	Земельные участки садоводческих товариществ
7.1.	Дополнительные сведения об использовании земельного участка	—
8.	Кадастровый или иной государственный учетный номер (инвентарный) здания, сооружения, объекта незавершенного строительства, расположенного на земельном участке	—
9.	Сведения о земельных участках (землях общего пользования, территории общего пользования), посредством которых обеспечивается доступ	—
10.	Иные сведения	—

4. Пояснения к сведениям об уточняемом земельном участке с кадастровым номером 23:42:0708003:344 :

1.	—
----	---

1. Сведения о характерных точках границ уточняемого земельного участка с кадастровым номером 23:42:0708003:345 :
 Система координат МСК-23, зона 1 Зона № 1

Обозначение характерных точек границ	Координаты, м				Метод определения координат	Формулы, примененные для расчета средней квадратической погрешности определения координат характерных точек границ (Mt), с подставленными в такие формулы значениями и итоговые (вычисленные) значения Mt, м	Описание закрепления точки
	содержатся в Едином государственном реестре недвижимости		определены в результате выполнения комплексных кадастровых работ				
	X	Y	X	Y			
1	2	3	4	5	6	7	8
н407	—	—	658 120,94	1 324 157,60	Метод спутниковых геодезических измерений (определений)	$\sqrt{(0,07^2 + 0,07^2)} = 0,10$	нет закрепления
н405	—	—	658 121,12	1 324 176,65			
н404	—	—	658 121,35	1 324 194,33			
н443	—	—	658 102,46	1 324 194,66			
н444	—	—	658 102,20	1 324 157,77			
н407	—	—	658 120,94	1 324 157,60			

2. Сведения о частях границ уточняемого земельного участка с кадастровым номером 23:42:0708003:345 :

Обозначение части границ		Горизонтальное проложение (S), м	Описание прохождения части границ	Сведения о согласовании местоположения границ (согласовано/спорное)
от т.	до т.			
1	2	3	4	5
н407	н405	19,05	—	согласовано
н405	н404	17,68		
н404	н443	18,89		
н443	н444	36,89		
н444	н407	18,74		

3. Сведения о характеристиках уточняемого земельного участка с кадастровым номером 23:42:0708003:345 :

№ п/п	Наименование характеристики земельного участка	Значение характеристики
1	2	3

1	2	3
1.	Адрес земельного участка	—
1.1.	Сведения о местоположении земельного участка (при отсутствии адреса) в структурированном в соответствии с федеральной информационной адресной системой виде	Российская Федерация, Краснодарский край, Ейский р-н, Ейск г
1.2.	Дополнительные сведения о местоположении земельного участка	с/т Заря, участок 345
2.	Площадь земельного участка ± величина погрешности определения (вычисления) площади ($P \pm \Delta P$), м ²	692 ± 9,00
3.	Формула, примененная для вычисления предельной погрешности определения площади земельного участка, с подставленными значениями и итоговые (вычисленные) значения	$3,5 * 0,10 * \sqrt{(692,00)} = 9$
4.	Площадь земельного участка согласно сведениям Единого государственного реестра недвижимости (Ркад), м ²	500,00
5.	Оценка расхождения Р и Ркад (Р - Ркад), м ²	192
6.	Предельный минимальный и максимальный размеры земельного участка (Рмин и Рмакс), м ²	Рмин = 300 Рмакс = 1 500
7.	Вид (виды) разрешенного использования	Земельные участки садоводческих товариществ
7.1.	Дополнительные сведения об использовании земельного участка	—
8.	Кадастровый или иной государственный учетный номер (инвентарный) здания, сооружения, объекта незавершенного строительства, расположенного на земельном участке	—
9.	Сведения о земельных участках (землях общего пользования, территории общего пользования), посредством которых обеспечивается доступ	—
10.	Иные сведения	—
4. Пояснения к сведениям об уточняемом земельном участке с кадастровым номером 23:42:0708003:345 :		
1.	—	

1. Сведения о характерных точках границ уточняемого земельного участка с кадастровым номером 23:42:0708003:348 :
 Система координат МСК-23, зона 1 Зона № 1

Обозначение характерных точек границ	Координаты, м				Метод определения координат	Формулы, примененные для расчета средней квадратической погрешности определения координат характерных точек границ (Mt), с подставленными в такие формулы значениями и итоговые (вычисленные) значения Mt, м	Описание закрепления точки
	содержатся в Едином государственном реестре недвижимости		определены в результате выполнения комплексных кадастровых работ				
	X	Y	X	Y			
1	2	3	4	5	6	7	8
н447	—	—	658 119,58	1 324 041,67	Метод спутниковых геодезических измерений (определений)	$\sqrt{(0,07^2 + 0,07^2)} = 0,10$	нет закрепления
н421	—	—	658 119,84	1 324 056,89			
н420	—	—	658 120,02	1 324 068,90			
н448	—	—	658 100,80	1 324 069,19			
н449	—	—	658 100,53	1 324 041,82			
н447	—	—	658 119,58	1 324 041,67			

2. Сведения о частях границ уточняемого земельного участка с кадастровым номером 23:42:0708003:348 :

Обозначение части границ		Горизонтальное проложение (S), м	Описание прохождения части границ	Сведения о согласовании местоположения границ (согласовано/спорное)
от т.	до т.			
1	2	3	4	5
н447	н421	15,22	—	согласовано
н421	н420	12,01		
н420	н448	19,22		
н448	н449	27,37		
н449	н447	19,05		

3. Сведения о характеристиках уточняемого земельного участка с кадастровым номером 23:42:0708003:348 :

№ п/п	Наименование характеристики земельного участка	Значение характеристики
1	2	3

1	2	3
1.	Адрес земельного участка	—
1.1.	Сведения о местоположении земельного участка (при отсутствии адреса) в структурированном в соответствии с федеральной информационной адресной системой виде	Российская Федерация, Краснодарский край, Ейский р-н, Ейск г
1.2.	Дополнительные сведения о местоположении земельного участка	с/т Заря, участок 349
2.	Площадь земельного участка ± величина погрешности определения (вычисления) площади ($P \pm \Delta P$), м ²	523 ± 8,00
3.	Формула, примененная для вычисления предельной погрешности определения площади земельного участка, с подставленными значениями и итоговые (вычисленные) значения	$3,5 * 0,10 * \sqrt{(523,00)} = 8$
4.	Площадь земельного участка согласно сведениям Единого государственного реестра недвижимости (Ркад), м ²	500,00
5.	Оценка расхождения Р и Ркад ($P - P_{кад}$), м ²	23
6.	Предельный минимальный и максимальный размеры земельного участка (Рмин и Рмакс), м ²	Рмин = 300 Рмакс = 1 500
7.	Вид (виды) разрешенного использования	Земельные участки садоводческих товариществ
7.1.	Дополнительные сведения об использовании земельного участка	—
8.	Кадастровый или иной государственный учетный номер (инвентарный) здания, сооружения, объекта незавершенного строительства, расположенного на земельном участке	—
9.	Сведения о земельных участках (землях общего пользования, территории общего пользования), посредством которых обеспечивается доступ	—
10.	Иные сведения	—
4. Пояснения к сведениям об уточняемом земельном участке с кадастровым номером <u>23:42:0708003:348</u> :		
1.	—	—

1. Сведения о характерных точках границ уточняемого земельного участка с кадастровым номером 23:42:0708003:349 :
 Система координат МСК-23, зона 1 Зона № 1

Обозначение характерных точек границ	Координаты, м				Метод определения координат	Формулы, примененные для расчета средней квадратической погрешности определения координат характерных точек границ (Mt), с подставленными в такие формулы значениями и итоговые (вычисленные) значения Mt, м	Описание закрепления точки
	содержатся в Едином государственном реестре недвижимости		определены в результате выполнения комплексных кадастровых работ				
	X	Y	X	Y			
1	2	3	4	5	6	7	8
н427	—	—	658 119,33	1 324 013,32	Метод спутниковых геодезических измерений (определений)	$\sqrt{(0,07^2 + 0,07^2)} = 0,10$	нет закрепления
н425	—	—	658 119,32	1 324 017,06			
н424	—	—	658 119,56	1 324 037,09			
н447	—	—	658 119,58	1 324 041,67			
н449	—	—	658 100,53	1 324 041,82			
н450	—	—	658 100,27	1 324 013,66			
н427	—	—	658 119,33	1 324 013,32			

2. Сведения о частях границ уточняемого земельного участка с кадастровым номером 23:42:0708003:349 :

Обозначение части границ		Горизонтальное проложение (S), м	Описание прохождения части границ	Сведения о согласовании местоположения границ (согласовано/спорное)
от т.	до т.			
1	2	3	4	5
н427	н425	3,74	—	согласовано
н425	н424	20,03		
н424	н447	4,58		
н447	н449	19,05		
н449	н450	28,16		
н450	н427	19,06		

3. Сведения о характеристиках уточняемого земельного участка с кадастровым номером 23:42:0708003:349 :

№ п/п	Наименование характеристики земельного участка	Значение характеристики
1	2	3
1.	Адрес земельного участка	—
1.1.	Сведения о местоположении земельного участка (при отсутствии адреса) в структурированном в соответствии с федеральной информационной адресной системой виде	Российская Федерация, Краснодарский край, Ейский р-н, Ейск г
1.2.	Дополнительные сведения о местоположении земельного участка	с/т Заря, участок 350
2.	Площадь земельного участка ± величина погрешности определения (вычисления) площади ($P \pm \Delta P$), м ²	538 ± 8,00
3.	Формула, примененная для вычисления предельной погрешности определения площади земельного участка, с подставленными значениями и итоговые (вычисленные) значения	$3,5 * 0,10 * \sqrt{(538,00)} = 8$
4.	Площадь земельного участка согласно сведениям Единого государственного реестра недвижимости (Ркад), м ²	500,00
5.	Оценка расхождения Р и Ркад ($P - P_{кад}$), м ²	38
6.	Предельный минимальный и максимальный размеры земельного участка (Рмин и Рмакс), м ²	Рмин = 300 Рмакс = 1 500
7.	Вид (виды) разрешенного использования	Земельные участки садоводческих товариществ
7.1.	Дополнительные сведения об использовании земельного участка	—
8.	Кадастровый или иной государственный учетный номер (инвентарный) здания, сооружения, объекта незавершенного строительства, расположенного на земельном участке	—
9.	Сведения о земельных участках (землях общего пользования, территории общего пользования), посредством которых обеспечивается доступ	—
10.	Иные сведения	—

4. Пояснения к сведениям об уточняемом земельном участке с кадастровым номером 23:42:0708003:349 :

1.	—
----	---

1. Сведения о характерных точках границ уточняемого земельного участка с кадастровым номером 23:42:0708003:350 :
 Система координат МСК-23, зона 1 Зона № 1

Обозначение характерных точек границ	Координаты, м				Метод определения координат	Формулы, примененные для расчета средней квадратической погрешности определения координат характерных точек границ (Mt), с подставленными в такие формулы значениями и итоговые (вычисленные) значения Mt, м	Описание закрепления точки
	содержатся в Едином государственном реестре недвижимости		определены в результате выполнения комплексных кадастровых работ				
	X	Y	X	Y			
1	2	3	4	5	6	7	8
н451	—	—	658 118,98	1 323 985,39	Метод спутниковых геодезических измерений (определений)	$\sqrt{(0,07^2 + 0,07^2)} = 0,10$	нет закрепления
н428	—	—	658 119,10	1 323 997,03			
н427	—	—	658 119,33	1 324 013,32			
н450	—	—	658 100,27	1 324 013,66			
н452	—	—	658 100,02	1 323 985,62			
н451	—	—	658 118,98	1 323 985,39			

2. Сведения о частях границ уточняемого земельного участка с кадастровым номером 23:42:0708003:350 :

Обозначение части границ		Горизонтальное проложение (S), м	Описание прохождения части границ	Сведения о согласовании местоположения границ (согласовано/спорное)
от т.	до т.			
1	2	3	4	5
н451	н428	11,64	—	согласовано
н428	н427	16,29		
н427	н450	19,06		
н450	н452	28,04		
н452	н451	18,96		

3. Сведения о характеристиках уточняемого земельного участка с кадастровым номером 23:42:0708003:350 :

№ п/п	Наименование характеристики земельного участка	Значение характеристики
1	2	3

1	2	3
1.	Адрес земельного участка	—
1.1.	Сведения о местоположении земельного участка (при отсутствии адреса) в структурированном в соответствии с федеральной информационной адресной системой виде	Российская Федерация, Краснодарский край, Ейский р-н, Ейск г
1.2.	Дополнительные сведения о местоположении земельного участка	с/т Заря, участок 351
2.	Площадь земельного участка ± величина погрешности определения (вычисления) площади ($P \pm \Delta P$), м ²	532 ± 8,00
3.	Формула, примененная для вычисления предельной погрешности определения площади земельного участка, с подставленными значениями и итоговые (вычисленные) значения	$3,5 * 0,10 * \sqrt{(532,00)} = 8$
4.	Площадь земельного участка согласно сведениям Единого государственного реестра недвижимости (Ркад), м ²	500,00
5.	Оценка расхождения Р и Ркад (Р - Ркад), м ²	32
6.	Предельный минимальный и максимальный размеры земельного участка (Рмин и Рмакс), м ²	Рмин = 300 Рмакс = 1 500
7.	Вид (виды) разрешенного использования	Земельные участки садоводческих товариществ
7.1.	Дополнительные сведения об использовании земельного участка	—
8.	Кадастровый или иной государственный учетный номер (инвентарный) здания, сооружения, объекта незавершенного строительства, расположенного на земельном участке	—
9.	Сведения о земельных участках (землях общего пользования, территории общего пользования), посредством которых обеспечивается доступ	—
10.	Иные сведения	—
4. Пояснения к сведениям об уточняемом земельном участке с кадастровым номером 23:42:0708003:350 :		
1.	—	—

1. Сведения о характерных точках границ уточняемого земельного участка с кадастровым номером 23:42:0708003:351 :
 Система координат МСК-23, зона 1 Зона № 1

Обозначение характерных точек границ	Координаты, м				Метод определения координат	Формулы, примененные для расчета средней квадратической погрешности определения координат характерных точек границ (Mt), с подставленными в такие формулы значениями и итоговые (вычисленные) значения Mt, м	Описание закрепления точки
	содержатся в Едином государственном реестре недвижимости		определены в результате выполнения комплексных кадастровых работ				
	X	Y	X	Y			
1	2	3	4	5	6	7	8
н453	—	—	658 118,64	1 323 957,47	Метод спутниковых геодезических измерений (определений)	$\sqrt{(0,07^2 + 0,07^2)} = 0,10$	нет закрепления
454	—	—	658 118,89	1 323 977,03		0,10	
н451	—	—	658 118,98	1 323 985,39		$\sqrt{(0,07^2 + 0,07^2)} = 0,10$	
н452	—	—	658 100,02	1 323 985,62			
н455	—	—	658 099,74	1 323 957,62			
н453	—	—	658 118,64	1 323 957,47			

2. Сведения о частях границ уточняемого земельного участка с кадастровым номером 23:42:0708003:351 :

Обозначение части границ		Горизонтальное проложение (S), м	Описание прохождения части границ	Сведения о согласовании местоположения границ (согласовано/спорное)
от т.	до т.			
1	2	3	4	5
н453	454	19,56	—	согласовано
454	н451	8,36		
н451	н452	18,96		
н452	н455	28,00		
н455	н453	18,90		

3. Сведения о характеристиках уточняемого земельного участка с кадастровым номером 23:42:0708003:351 :

№ п/п	Наименование характеристики земельного участка	Значение характеристики
1	2	3

1	2	3
1.	Адрес земельного участка	—
1.1.	Сведения о местоположении земельного участка (при отсутствии адреса) в структурированном в соответствии с федеральной информационной адресной системой виде	Российская Федерация, Краснодарский край, Ейский р-н, Ейск г
1.2.	Дополнительные сведения о местоположении земельного участка	с/т Заря, участок 352
2.	Площадь земельного участка ± величина погрешности определения (вычисления) площади ($P \pm \Delta P$), м ²	530 ± 8,00
3.	Формула, примененная для вычисления предельной погрешности определения площади земельного участка, с подставленными значениями и итоговые (вычисленные) значения	$3,5 * 0,10 * \sqrt{(530,00)} = 8$
4.	Площадь земельного участка согласно сведениям Единого государственного реестра недвижимости (Ркад), м ²	500,00
5.	Оценка расхождения Р и Ркад ($P - P_{кад}$), м ²	30
6.	Предельный минимальный и максимальный размеры земельного участка (Рмин и Рмакс), м ²	Рмин = 300 Рмакс = 1 500
7.	Вид (виды) разрешенного использования	Земельные участки садоводческих товариществ
7.1.	Дополнительные сведения об использовании земельного участка	—
8.	Кадастровый или иной государственный учетный номер (инвентарный) здания, сооружения, объекта незавершенного строительства, расположенного на земельном участке	23:42:0708003:690
9.	Сведения о земельных участках (землях общего пользования, территории общего пользования), посредством которых обеспечивается доступ	—
10.	Иные сведения	—
4. Пояснения к сведениям об уточняемом земельном участке с кадастровым номером		23:42:0708003:351 :
1.	—	—

1. Сведения о характерных точках границ уточняемого земельного участка с кадастровым номером 23:42:0708003:770 :
 Система координат МСК-23, зона 1 Зона № 1

Обозначение характерных точек границ	Координаты, м				Метод определения координат	Формулы, примененные для расчета средней квадратической погрешности определения координат характерных точек границ (Mt), с подставленными в такие формулы значениями и итоговые (вычисленные) значения Mt, м	Описание закрепления точки
	содержатся в Едином государственном реестре недвижимости		определены в результате выполнения комплексных кадастровых работ				
	X	Y	X	Y			
1	2	3	4	5	6	7	8
28	658 469,79	1 324 152,16	658 469,79	1 324 152,16	Метод спутниковых геодезических измерений (определений)	0,10	нет закрепления
23	658 469,98	1 324 172,16	658 469,98	1 324 172,16			
26	658 444,94	1 324 172,43	658 444,94	1 324 172,43			
58	658 419,89	1 324 172,69	658 419,89	1 324 172,69			
59	658 419,81	1 324 152,69	658 419,81	1 324 152,69			
29	658 444,80	1 324 152,43	658 444,80	1 324 152,43			
28	658 469,79	1 324 152,16	658 469,79	1 324 152,16			

2. Сведения о частях границ уточняемого земельного участка с кадастровым номером 23:42:0708003:770 :

Обозначение части границ		Горизонтальное проложение (S), м	Описание прохождения части границ	Сведения о согласовании местоположения границ (согласовано/спорное)
от т.	до т.			
1	2	3	4	5
28	23	20,00	—	согласовано
23	26	25,04		
26	58	25,05		
58	59	20,00		
59	29	24,99		
29	28	24,99		

3. Сведения о характеристиках уточняемого земельного участка с кадастровым номером <u>23:42:0708003:770</u> :		
№ п/п	Наименование характеристики земельного участка	Значение характеристики
1	2	3
1.	Адрес земельного участка	—
1.1.	Сведения о местоположении земельного участка (при отсутствии адреса) в структурированном в соответствии с федеральной информационной адресной системой виде	Российская Федерация, Краснодарский край, Ейский р-н, Ейск г
1.2.	Дополнительные сведения о местоположении земельного участка	с/т Заря, участок 38-62
2.	Площадь земельного участка ± величина погрешности определения (вычисления) площади ($P \pm \Delta P$), м ²	1 001 ± 11,00
3.	Формула, примененная для вычисления предельной погрешности определения площади земельного участка, с подставленными значениями и итоговые (вычисленные) значения	$3,5*0,10*\sqrt{(1\ 001,00)} = 11$
4.	Площадь земельного участка согласно сведениям Единого государственного реестра недвижимости (Ркад), м ²	1 000,00
5.	Оценка расхождения Р и Ркад ($P - P_{кад}$), м ²	1
6.	Предельный минимальный и максимальный размеры земельного участка (Рмин и Рмакс), м ²	Рмин = 300 Рмакс = 1 500
7.	Вид (виды) разрешенного использования	Земельные участки садоводческих товариществ
7.1.	Дополнительные сведения об использовании земельного участка	—
8.	Кадастровый или иной государственный учетный номер (инвентарный) здания, сооружения, объекта незавершенного строительства, расположенного на земельном участке	23:42:0708003:774
9.	Сведения о земельных участках (землях общего пользования, территории общего пользования), посредством которых обеспечивается доступ	—
10.	Иные сведения	—
4. Пояснения к сведениям об уточняемом земельном участке с кадастровым номером <u>23:42:0708003:770</u> :		
1.	—	—

Сведения об уточняемых земельных участках, необходимые для исправления реестровых ошибок в сведениях о местоположении их границ

1. Сведения о характерных точках границ уточняемого земельного участка с кадастровым номером 23:42:0708003:1 :
 Система координат МСК-23, зона 1 Зона № 1

Обозначение характерных точек границ	Координаты, м				Метод определения координат	Формулы, примененные для расчета средней квадратической погрешности определения координат характерных точек границ (Mt), с подставленными в такие формулы значениями и итоговые (вычисленные) значения Mt, м	Описание закрепления точки
	содержатся в Едином государственном реестре недвижимости		определены в результате выполнения комплексных кадастровых работ				
	X	Y	X	Y			
1	2	3	4	5	6	7	8
н523	—	—	658 334,40	1 323 954,38	Метод спутниковых геодезических измерений (определений)	$\sqrt{(0,07^2 + 0,07^2)} = 0,10$	нет закрепления
н183	—	—	658 334,53	1 323 974,05			
н184	—	—	658 309,58	1 323 974,26			
528	658 309,29	1 323 954,46	658 309,29	1 323 954,46		0,10	Нет закрепления
521	658 334,30	1 323 954,67	—	—			Долговременный межевой знак
517	658 334,53	1 323 974,27	—	—			—
529	658 309,53	1 323 974,46	—	—			—
н523	—	—	658 334,40	1 323 954,38		$\sqrt{(0,07^2 + 0,07^2)} = 0,10$	нет закрепления

2. Сведения о частях границ уточняемого земельного участка с кадастровым номером 23:42:0708003:1 :

Обозначение части границ		Горизонтальное проложение (S), м	Описание прохождения части границ	Сведения о согласовании местоположения границ (согласовано/спорное)
от т.	до т.			
1	2	3	4	5
н523	н183	19,67	—	согласовано
н183	н184	24,95		
н184	528	19,80		

1	2	3	4	5
528	н523	25,11	—	согласовано

3. Сведения о характеристиках уточняемого земельного участка с кадастровым номером 23:42:0708003:1 :

№ п/п	Наименование характеристики	Значение характеристики
1	2	3
1.	Адрес земельного участка	Российская Федерация, Краснодарский край, Ейский р-н, Ейск г, с/т Заря, участок 168
1.1.	Сведения о местоположении земельного участка (при отсутствии адреса) в структурированном в соответствии с федеральной информационной адресной системой виде	—
1.2.	Дополнительные сведения о местоположении земельного участка	—
2.	Площадь земельного участка ± величина погрешности определения (вычисления) площади ($P \pm \Delta P$), м ²	494 ± 8,00
3.	Формула, примененная для вычисления предельной погрешности определения площади земельного участка, с подставленными значениями и итоговые (вычисленные) значения	$3,5 * 0,10 * \sqrt{(494,00)} = 8$
4.	Площадь земельного участка согласно сведениям Единого государственного реестра недвижимости (Ркад), м ²	495,00
5.	Оценка расхождения Р и Ркад ($P - P_{кад}$), м ²	1
6.	Предельный минимальный и максимальный размеры земельного участка (Рмин и Рмакс), м ²	Рмин = Рмин = 300 Рмакс = Рмакс = 1 500
7.	Кадастровый или иной государственный учетный номер (инвентарный) здания, сооружения, объекта незавершенного строительства, расположенного на земельном участке	23:42:0708003:1127
8.	Вид (виды) разрешенного использования	Для садоводства
8.1.	Дополнительные сведения об использовании земельного участка	—
9.	Сведения о земельных участках (землях общего пользования, территории общего пользования), посредством которых обеспечивается доступ	—
10.	Иные сведения	—

4. Пояснения к сведениям об уточняемом земельном участке с кадастровым номером 23:42:0708003:1 :

1.	—
----	---

1. Сведения о характерных точках границ уточняемого земельного участка с кадастровым номером 23:42:0708003:13 :
 Система координат МСК-23, зона 1 Зона № 1

Обозначение характерных точек границ	Координаты, м				Метод определения координат	Формулы, примененные для расчета средней квадратической погрешности определения координат характерных точек границ (Mt), с подставленными в такие формулы значениями и итоговые (вычисленные) значения Mt, м	Описание закрепления точки
	содержатся в Едином государственном реестре недвижимости		определены в результате выполнения комплексных кадастровых работ				
	X	Y	X	Y			
1	2	3	4	5	6	7	8
534	658 285,37	1 324 355,14	—	—	Метод спутниковых геодезических измерений (определений)	0,10	Долговременный межевой знак
536	658 285,03	1 324 335,14	—	—			
537	658 310,03	1 324 334,71	—	—			
533	658 310,36	1 324 354,71	—	—		$\sqrt{(0,07^2 + 0,07^2)} = 0,10$	нет закрепления
н538	—	—	658 309,89	1 324 334,26			
н535	—	—	658 310,21	1 324 354,24			
н217	—	—	658 285,25	1 324 354,44			
н216	—	—	658 285,04	1 324 334,34		0,10	Долговременный межевой знак
534	658 285,37	1 324 355,14	—	—			

2. Сведения о частях границ уточняемого земельного участка с кадастровым номером 23:42:0708003:13 :

Обозначение части границ		Горизонтальное проложение (S), м	Описание прохождения части границ	Сведения о согласовании местоположения границ (согласовано/спорное)
от т.	до т.			
1	2	3	4	5
н538	н535	19,98	—	согласовано
н535	н217	24,96	—	

1	2	3	4	5
н217	н216	20,10	—	согласовано
н216	н538	24,85	—	

3. Сведения о характеристиках уточняемого земельного участка с кадастровым номером 23:42:0708003:13 :

№ п/п	Наименование характеристики	Значение характеристики
1	2	3
1.	Адрес земельного участка	—
1.1.	Сведения о местоположении земельного участка (при отсутствии адреса) в структурированном в соответствии с федеральной информационной адресной системой виде	Российская Федерация, Краснодарский край, Ейский р-н, Ейск г
1.2.	Дополнительные сведения о местоположении земельного участка	с/т Заря, участок 173
2.	Площадь земельного участка ± величина погрешности определения (вычисления) площади ($P \pm \Delta P$), м ²	499 ± 8,00
3.	Формула, примененная для вычисления предельной погрешности определения площади земельного участка, с подставленными значениями и итоговые (вычисленные) значения	$3,5 * 0,10 * \sqrt{(499,00)} = 8$
4.	Площадь земельного участка согласно сведениям Единого государственного реестра недвижимости (Ркад), м ²	500,00
5.	Оценка расхождения P и Ркад ($P - P_{кад}$), м ²	1
6.	Предельный минимальный и максимальный размеры земельного участка (Pмин и Pмакс), м ²	Pмин = Pмин = 300 Pмакс = Pмакс = 1 500
7.	Кадастровый или иной государственный учетный номер (инвентарный) здания, сооружения, объекта незавершенного строительства, расположенного на земельном участке	—
8.	Вид (виды) разрешенного использования	Для садоводства
8.1.	Дополнительные сведения об использовании земельного участка	—
9.	Сведения о земельных участках (землях общего пользования, территории общего пользования), посредством которых обеспечивается доступ	—
10.	Иные сведения	—

4. Пояснения к сведениям об уточняемом земельном участке с кадастровым номером 23:42:0708003:13 :

1.	—
----	---

1. Сведения о характерных точках границ уточняемого земельного участка с кадастровым номером 23:42:0708003:62 :
 Система координат МСК-23, зона 1 Зона № 1

Обозначение характерных точек границ	Координаты, м				Метод определения координат	Формулы, примененные для расчета средней квадратической погрешности определения координат характерных точек границ (Mt), с подставленными в такие формулы значениями и итоговые (вычисленные) значения Mt, м	Описание закрепления точки
	содержатся в Едином государственном реестре недвижимости		определены в результате выполнения комплексных кадастровых работ				
	X	Y	X	Y			
1	2	3	4	5	6	7	8
461	658 421,93	1 324 292,72	—	—	Метод спутниковых геодезических измерений (определений)	0,10	—
462	658 446,93	1 324 292,40	—	—			
463	658 447,19	1 324 312,49	—	—			
464	658 422,19	1 324 312,81	—	—			
н14	—	—	658 446,62	1 324 292,40		$\sqrt{(0,07^2 + 0,07^2)} = 0,10$	нет закрепления
н12	—	—	658 446,86	1 324 312,29			
н54	—	—	658 421,74	1 324 312,83			
н465	—	—	658 421,80	1 324 292,68			
461	658 421,93	1 324 292,72	—	—		0,10	—

2. Сведения о частях границ уточняемого земельного участка с кадастровым номером 23:42:0708003:62 :

Обозначение части границ		Горизонтальное проложение (S), м	Описание прохождения части границ	Сведения о согласовании местоположения границ (согласовано/спорное)
от т.	до т.			
1	2	3	4	5
н14	н12	19,89	—	согласовано
н12	н54	25,13		

1	2	3	4	5
н54	н465	20,15	—	согласовано
н465	н14	24,82	—	

3. Сведения о характеристиках уточняемого земельного участка с кадастровым номером 23:42:0708003:62 :

№ п/п	Наименование характеристики	Значение характеристики
1	2	3
1.	Адрес земельного участка	—
1.1.	Сведения о местоположении земельного участка (при отсутствии адреса) в структурированном в соответствии с федеральной информационной адресной системой виде	Российская Федерация, Краснодарский край, Ейский р-н, Ейск г
1.2.	Дополнительные сведения о местоположении земельного участка	с/т Заря, участок 55
2.	Площадь земельного участка ± величина погрешности определения (вычисления) площади ($P \pm \Delta P$), м ²	500 ± 8,00
3.	Формула, примененная для вычисления предельной погрешности определения площади земельного участка, с подставленными значениями и итоговые (вычисленные) значения	$3,5 * 0,10 * \sqrt{(500,00)} = 8$
4.	Площадь земельного участка согласно сведениям Единого государственного реестра недвижимости (Ркад), м ²	503,00
5.	Оценка расхождения Р и Ркад ($P - P_{кад}$), м ²	3
6.	Предельный минимальный и максимальный размеры земельного участка (Рмин и Рмакс), м ²	Рмин = Рмин = 300 Рмакс = Рмакс = 1 500
7.	Кадастровый или иной государственный учетный номер (инвентарный) здания, сооружения, объекта незавершенного строительства, расположенного на земельном участке	23:42:0708003:754
8.	Вид (виды) разрешенного использования	Для садоводства
8.1.	Дополнительные сведения об использовании земельного участка	—
9.	Сведения о земельных участках (землях общего пользования, территории общего пользования), посредством которых обеспечивается доступ	—
10.	Иные сведения	—

4. Пояснения к сведениям об уточняемом земельном участке с кадастровым номером 23:42:0708003:62 :

1.	—
----	---

1. Сведения о характерных точках границ уточняемого земельного участка с кадастровым номером 23:42:0708003:63 :
 Система координат МСК-23, зона 1 Зона № 1

Обозначение характерных точек границ	Координаты, м				Метод определения координат	Формулы, примененные для расчета средней квадратической погрешности определения координат характерных точек границ (Mt), с подставленными в такие формулы значениями и итоговые (вычисленные) значения Mt, м	Описание закрепления точки
	содержатся в Едином государственном реестре недвижимости		определены в результате выполнения комплексных кадастровых работ				
	X	Y	X	Y			
1	2	3	4	5	6	7	8
466	658 446,66	1 324 272,20	—	—	Метод спутниковых геодезических измерений (определений)	0,10	—
462	658 446,93	1 324 292,40	—	—			
461	658 421,93	1 324 292,72	—	—			
467	658 421,66	1 324 272,53	—	—			
н16	—	—	658 446,48	1 324 272,79		$\sqrt{(0,07^2 + 0,07^2)} = 0,10$	нет закрепления
н14	—	—	658 446,62	1 324 292,40			
н465	—	—	658 421,80	1 324 292,68			
н468	—	—	658 421,57	1 324 272,89			
466	658 446,66	1 324 272,20	—	—		0,10	—

2. Сведения о частях границ уточняемого земельного участка с кадастровым номером 23:42:0708003:63 :

Обозначение части границ		Горизонтальное проложение (S), м	Описание прохождения части границ	Сведения о согласовании местоположения границ (согласовано/спорное)
от т.	до т.			
1	2	3	4	5
н16	н14	19,61	—	согласовано
н14	н465	24,82		

1	2	3	4	5
н465	н468	19,79	—	согласовано
н468	н16	24,91	—	

3. Сведения о характеристиках уточняемого земельного участка с кадастровым номером 23:42:0708003:63 :

№ п/п	Наименование характеристики	Значение характеристики
1	2	3
1.	Адрес земельного участка	—
1.1.	Сведения о местоположении земельного участка (при отсутствии адреса) в структурированном в соответствии с федеральной информационной адресной системой виде	Российская Федерация, Краснодарский край, Ейский р-н, Ейск г
1.2.	Дополнительные сведения о местоположении земельного участка	с/т Заря, участок 56
2.	Площадь земельного участка ± величина погрешности определения (вычисления) площади ($P \pm \Delta P$), м ²	490 ± 8,00
3.	Формула, примененная для вычисления предельной погрешности определения площади земельного участка, с подставленными значениями и итоговые (вычисленные) значения	$3,5 * 0,10 * \sqrt{(490,00)} = 8$
4.	Площадь земельного участка согласно сведениям Единого государственного реестра недвижимости (Ркад), м ²	505,00
5.	Оценка расхождения Р и Ркад ($P - P_{кад}$), м ²	15
6.	Предельный минимальный и максимальный размеры земельного участка (Рмин и Рмакс), м ²	Рмин = Рмин = 300 Рмакс = Рмакс = 1 500
7.	Кадастровый или иной государственный учетный номер (инвентарный) здания, сооружения, объекта незавершенного строительства, расположенного на земельном участке	23:42:0708003:703
8.	Вид (виды) разрешенного использования	Земельные участки садоводческих товариществ
8.1.	Дополнительные сведения об использовании земельного участка	—
9.	Сведения о земельных участках (землях общего пользования, территории общего пользования), посредством которых обеспечивается доступ	—
10.	Иные сведения	—

4. Пояснения к сведениям об уточняемом земельном участке с кадастровым номером 23:42:0708003:63 :

1.	—
----	---

1. Сведения о характерных точках границ уточняемого земельного участка с кадастровым номером 23:42:0708003:64 :
 Система координат МСК-23, зона 1 Зона № 1

Обозначение характерных точек границ	Координаты, м				Метод определения координат	Формулы, примененные для расчета средней квадратической погрешности определения координат характерных точек границ (Mt), с подставленными в такие формулы значениями и итоговые (вычисленные) значения Mt, м	Описание закрепления точки
	содержатся в Едином государственном реестре недвижимости		определены в результате выполнения комплексных кадастровых работ				
	X	Y	X	Y			
1	2	3	4	5	6	7	8
466	658 446,66	1 324 272,20	—	—	Метод спутниковых геодезических измерений (определений)	0,10	—
467	658 421,66	1 324 272,53	—	—			
469	658 421,43	1 324 254,43	—	—			
470	658 446,43	1 324 254,11	—	—			
18	—	—	658 446,13	1 324 252,44		$\sqrt{(0,07^2 + 0,07^2)} = 0,10$	нет закрепления
н16	—	—	658 446,48	1 324 272,79			
н468	—	—	658 421,57	1 324 272,89			
н471	—	—	658 421,14	1 324 252,88			
466	658 446,66	1 324 272,20	—	—		0,10	—

2. Сведения о частях границ уточняемого земельного участка с кадастровым номером 23:42:0708003:64 :

Обозначение части границ		Горизонтальное проложение (S), м	Описание прохождения части границ	Сведения о согласовании местоположения границ (согласовано/спорное)
от т.	до т.			
1	2	3	4	5
18	н16	20,35	—	согласовано
н16	н468	24,91	—	

1	2	3	4	5
н468	н471	20,01	—	согласовано
н471	18	24,99	—	

3. Сведения о характеристиках уточняемого земельного участка с кадастровым номером 23:42:0708003:64 :

№ п/п	Наименование характеристики	Значение характеристики
1	2	3
1.	Адрес земельного участка	—
1.1.	Сведения о местоположении земельного участка (при отсутствии адреса) в структурированном в соответствии с федеральной информационной адресной системой виде	Российская Федерация, Краснодарский край, Ейский р-н, Ейск г
1.2.	Дополнительные сведения о местоположении земельного участка	с/т Заря, участок 57
2.	Площадь земельного участка ± величина погрешности определения (вычисления) площади ($P \pm \Delta P$), м ²	504 ± 8,00
3.	Формула, примененная для вычисления предельной погрешности определения площади земельного участка, с подставленными значениями и итоговые (вычисленные) значения	$3,5 * 0,10 * \sqrt{(504,00)} = 8$
4.	Площадь земельного участка согласно сведениям Единого государственного реестра недвижимости (Ркад), м ²	452,00
5.	Оценка расхождения Р и Ркад ($P - P_{кад}$), м ²	52
6.	Предельный минимальный и максимальный размеры земельного участка (Рмин и Рмакс), м ²	Рмин = Рмин = 300 Рмакс = Рмакс = 1 500
7.	Кадастровый или иной государственный учетный номер (инвентарный) здания, сооружения, объекта незавершенного строительства, расположенного на земельном участке	23:42:0708003:719
8.	Вид (виды) разрешенного использования	Для садоводства
8.1.	Дополнительные сведения об использовании земельного участка	—
9.	Сведения о земельных участках (землях общего пользования, территории общего пользования), посредством которых обеспечивается доступ	—
10.	Иные сведения	—

4. Пояснения к сведениям об уточняемом земельном участке с кадастровым номером 23:42:0708003:64 :

1.	—
----	---

1. Сведения о характерных точках границ уточняемого земельного участка с кадастровым номером 23:42:0708003:77 :
 Система координат МСК-23, зона 1 Зона № 1

Обозначение характерных точек границ	Координаты, м				Метод определения координат	Формулы, примененные для расчета средней квадратической погрешности определения координат характерных точек границ (Mt), с подставленными в такие формулы значениями и итоговые (вычисленные) значения Mt, м	Описание закрепления точки
	содержатся в Едином государственном реестре недвижимости		определены в результате выполнения комплексных кадастровых работ				
	X	Y	X	Y			
1	2	3	4	5	6	7	8
н46	—	—	658 442,15	1 323 972,63	Метод спутниковых геодезических измерений (определений)	$\sqrt{(0,07^2 + 0,07^2)} = 0,10$	нет закрепления
н44	—	—	658 442,67	1 323 992,71			
н65	—	—	658 417,91	1 323 993,16			
472	658 442,38	1 323 972,26	—	—			
473	658 442,38	1 323 992,26	—	—			
474	658 417,38	1 323 992,46	—	—			
475	658 417,38	1 323 972,46	658 417,38	1 323 972,46			
н46	—	—	658 442,15	1 323 972,63		$\sqrt{(0,07^2 + 0,07^2)} = 0,10$	нет закрепления

2. Сведения о частях границ уточняемого земельного участка с кадастровым номером 23:42:0708003:77 :

Обозначение части границ		Горизонтальное проложение (S), м	Описание прохождения части границ	Сведения о согласовании местоположения границ (согласовано/спорное)
от т.	до т.			
1	2	3	4	5
н46	н44	20,09	—	согласовано
н44	н65	24,76		
н65	475	20,71		
475	н46	24,77		

3. Сведения о характеристиках уточняемого земельного участка с кадастровым номером 23:42:0708003:77 :

№ п/п	Наименование характеристики	Значение характеристики
1	2	3
1.	Адрес земельного участка	—
1.1.	Сведения о местоположении земельного участка (при отсутствии адреса) в структурированном в соответствии с федеральной информационной адресной системой виде	Российская Федерация, Краснодарский край, Ейский р-н, Ейск г
1.2.	Дополнительные сведения о местоположении земельного участка	с/т Заря, участок 71
2.	Площадь земельного участка ± величина погрешности определения (вычисления) площади ($P \pm \Delta P$), м ²	505 ± 8,00
3.	Формула, примененная для вычисления предельной погрешности определения площади земельного участка, с подставленными значениями и итоговые (вычисленные) значения	$3,5 * 0,10 * \sqrt{(505,00)} = 8$
4.	Площадь земельного участка согласно сведениям Единого государственного реестра недвижимости (Ркад), м ²	500,00
5.	Оценка расхождения Р и Ркад ($P - P_{кад}$), м ²	5
6.	Предельный минимальный и максимальный размеры земельного участка (Рмин и Рмакс), м ²	Рмин = Рмин = 300 Рмакс = Рмакс = 1 500
7.	Кадастровый или иной государственный учетный номер (инвентарный) здания, сооружения, объекта незавершенного строительства, расположенного на земельном участке	23:42:0708003:1126
8.	Вид (виды) разрешенного использования	Земельные участки садоводческих товариществ
8.1.	Дополнительные сведения об использовании земельного участка	—
9.	Сведения о земельных участках (землях общего пользования, территории общего пользования), посредством которых обеспечивается доступ	—
10.	Иные сведения	—

4. Пояснения к сведениям об уточняемом земельном участке с кадастровым номером 23:42:0708003:77 :

1.	—
----	---

1. Сведения о характерных точках границ уточняемого земельного участка с кадастровым номером 23:42:0708003:78 :
 Система координат МСК-23, зона 1 Зона № 1

Обозначение характерных точек границ	Координаты, м				Метод определения координат	Формулы, примененные для расчета средней квадратической погрешности определения координат характерных точек границ (Mt), с подставленными в такие формулы значениями и итоговые (вычисленные) значения Mt, м	Описание закрепления точки
	содержатся в Едином государственном реестре недвижимости		определены в результате выполнения комплексных кадастровых работ				
	X	Y	X	Y			
1	2	3	4	5	6	7	8
48	658 442,24	1 323 953,21	658 442,24	1 323 953,21	Метод спутниковых геодезических измерений (определений)	0,10	нет закрепления
472	658 442,38	1 323 972,26	—	—			Нет закрепления
н46	—	—	658 442,15	1 323 972,63		$\sqrt{(0,07^2 + 0,07^2)} = 0,10$	нет закрепления
475	658 417,38	1 323 972,46	658 417,38	1 323 972,46		0,10	Нет закрепления
476	658 417,23	1 323 953,46	658 417,23	1 323 953,46			—
48	658 442,24	1 323 953,21	658 442,24	1 323 953,21			нет закрепления

2. Сведения о частях границ уточняемого земельного участка с кадастровым номером 23:42:0708003:78 :

Обозначение части границ		Горизонтальное проложение (S), м	Описание прохождения части границ	Сведения о согласовании местоположения границ (согласовано/спорное)
от т.	до т.			
1	2	3	4	5
48	н46	19,42	—	согласовано
н46	475	24,77		
475	476	19,00		
476	48	25,01		

3. Сведения о характеристиках уточняемого земельного участка с кадастровым номером 23:42:0708003:78 :

№ п/п	Наименование характеристики	Значение характеристики
1	2	3

1	2	3
1.	Адрес земельного участка	—
1.1.	Сведения о местоположении земельного участка (при отсутствии адреса) в структурированном в соответствии с федеральной информационной адресной системой виде	Российская Федерация, Краснодарский край, Ейский р-н, Ейск г
1.2.	Дополнительные сведения о местоположении земельного участка	с/т Заря, участок 72
2.	Площадь земельного участка ± величина погрешности определения (вычисления) площади ($P \pm \Delta P$), м ²	478 ± 8,00
3.	Формула, примененная для вычисления предельной погрешности определения площади земельного участка, с подставленными значениями и итоговые (вычисленные) значения	$3,5 * 0,10 * \sqrt{(478,00)} = 8$
4.	Площадь земельного участка согласно сведениям Единого государственного реестра недвижимости (Ркад), м ²	476,00
5.	Оценка расхождения Р и Ркад ($P - P_{кад}$), м ²	2
6.	Предельный минимальный и максимальный размеры земельного участка (Рмин и Рмакс), м ²	Рмин = Рмин = 300 Рмакс = Рмакс = 1 500
7.	Кадастровый или иной государственный учетный номер (инвентарный) здания, сооружения, объекта незавершенного строительства, расположенного на земельном участке	23:42:0708003:1120
8.	Вид (виды) разрешенного использования	Земельные участки садоводческих товариществ
8.1.	Дополнительные сведения об использовании земельного участка	—
9.	Сведения о земельных участках (землях общего пользования, территории общего пользования), посредством которых обеспечивается доступ	—
10.	Иные сведения	—
4. Пояснения к сведениям об уточняемом земельном участке с кадастровым номером		23:42:0708003:78
1.	—	—

1. Сведения о характерных точках границ уточняемого земельного участка с кадастровым номером 23:42:0708003:84 :
 Система координат МСК-23, зона 1 Зона № 1

Обозначение характерных точек границ	Координаты, м				Метод определения координат	Формулы, примененные для расчета средней квадратической погрешности определения координат характерных точек границ (Mt), с подставленными в такие формулы значениями и итоговые (вычисленные) значения Mt, м	Описание закрепления точки
	содержатся в Едином государственном реестре недвижимости		определены в результате выполнения комплексных кадастровых работ				
	X	Y	X	Y			
1	2	3	4	5	6	7	8
477	658 417,17	1 324 312,12	—	—	Метод спутниковых геодезических измерений (определений)	0,10	—
480	658 392,45	1 324 312,34	—	—			
482	658 391,11	1 324 292,24	—	—			
483	658 417,11	1 324 292,20	—	—			
н484	—	—	658 417,62	1 324 292,92		$\sqrt{(0,07^2 + 0,07^2)} = 0,10$	нет закрепления
н481	—	—	658 417,89	1 324 312,82			
н113	—	—	658 392,91	1 324 313,17			
н115	—	—	658 392,60	1 324 293,10			
477	658 417,17	1 324 312,12	—	—		0,10	—

2. Сведения о частях границ уточняемого земельного участка с кадастровым номером 23:42:0708003:84 :

Обозначение части границ		Горизонтальное проложение (S), м	Описание прохождения части границ	Сведения о согласовании местоположения границ (согласовано/спорное)
от т.	до т.			
1	2	3	4	5
н484	н481	19,90	—	согласовано
н481	н113	24,98	—	

1	2	3	4	5
н113	н115	20,07	—	согласовано
н115	н484	25,02	—	

3. Сведения о характеристиках уточняемого земельного участка с кадастровым номером 23:42:0708003:84 :

№ п/п	Наименование характеристики	Значение характеристики
1	2	3
1.	Адрес земельного участка	—
1.1.	Сведения о местоположении земельного участка (при отсутствии адреса) в структурированном в соответствии с федеральной информационной адресной системой виде	Российская Федерация, Краснодарский край, Ейский р-н, Ейск г
1.2.	Дополнительные сведения о местоположении земельного участка	с/т Заря, участок 79
2.	Площадь земельного участка ± величина погрешности определения (вычисления) площади ($P \pm \Delta P$), м ²	500 ± 8,00
3.	Формула, примененная для вычисления предельной погрешности определения площади земельного участка, с подставленными значениями и итоговые (вычисленные) значения	$3,5 * 0,10 * \sqrt{(500,00)} = 8$
4.	Площадь земельного участка согласно сведениям Единого государственного реестра недвижимости (Ркад), м ²	508,00
5.	Оценка расхождения Р и Ркад ($P - P_{кад}$), м ²	8
6.	Предельный минимальный и максимальный размеры земельного участка (Рмин и Рмакс), м ²	Рмин = Рмин = 300 Рмакс = Рмакс = 1 500
7.	Кадастровый или иной государственный учетный номер (инвентарный) здания, сооружения, объекта незавершенного строительства, расположенного на земельном участке	—
8.	Вид (виды) разрешенного использования	Земельные участки садоводческих товариществ
8.1.	Дополнительные сведения об использовании земельного участка	—
9.	Сведения о земельных участках (землях общего пользования, территории общего пользования), посредством которых обеспечивается доступ	—
10.	Иные сведения	—

4. Пояснения к сведениям об уточняемом земельном участке с кадастровым номером 23:42:0708003:84 :

1.	—
----	---

1. Сведения о характерных точках границ уточняемого земельного участка с кадастровым номером 23:42:0708003:111 :
 Система координат МСК-23, зона 1 Зона № 1

Обозначение характерных точек границ	Координаты, м				Метод определения координат	Формулы, примененные для расчета средней квадратической погрешности определения координат характерных точек границ (Mt), с подставленными в такие формулы значениями и итоговые (вычисленные) значения Mt, м	Описание закрепления точки
	содержатся в Едином государственном реестре недвижимости		определены в результате выполнения комплексных кадастровых работ				
	X	Y	X	Y			
1	2	3	4	5	6	7	8
485	658 367,57	1 324 253,97	—	—	Метод спутниковых геодезических измерений (определений)	0,10	Временный межевой знак
486	658 367,35	1 324 233,97	—	—			
487	658 392,34	1 324 233,67	—	—			
488	658 392,56	1 324 253,67	—	—			
н80	—	—	658 392,14	1 324 253,13		$\sqrt{(0,07^2 + 0,07^2)} = 0,10$	нет закрепления
н489	—	—	658 366,86	1 324 253,43			
н490	—	—	658 366,65	1 324 233,42		0,10	Временный межевой знак
н83	—	—	658 391,89	1 324 233,10			
485	658 367,57	1 324 253,97	—	—			

2. Сведения о частях границ уточняемого земельного участка с кадастровым номером 23:42:0708003:111 :

Обозначение части границ		Горизонтальное проложение (S), м	Описание прохождения части границ	Сведения о согласовании местоположения границ (согласовано/спорное)
от т.	до т.			
1	2	3	4	5
н80	н489	25,28	—	согласовано
н489	н490	20,01	—	

1	2	3	4	5
н490	н83	25,24	—	согласовано
н83	н80	20,03	—	

3. Сведения о характеристиках уточняемого земельного участка с кадастровым номером 23:42:0708003:111 :

№ п/п	Наименование характеристики	Значение характеристики
1	2	3
1.	Адрес земельного участка	—
1.1.	Сведения о местоположении земельного участка (при отсутствии адреса) в структурированном в соответствии с федеральной информационной адресной системой виде	Российская Федерация, Краснодарский край, Ейский р-н, Ейск г
1.2.	Дополнительные сведения о местоположении земельного участка	с/т Заря, участок 106
2.	Площадь земельного участка ± величина погрешности определения (вычисления) площади ($P \pm \Delta P$), м ²	506 ± 8,00
3.	Формула, примененная для вычисления предельной погрешности определения площади земельного участка, с подставленными значениями и итоговые (вычисленные) значения	$3,5 * 0,10 * \sqrt{(506,00)} = 8$
4.	Площадь земельного участка согласно сведениям Единого государственного реестра недвижимости (Ркад), м ²	500,00
5.	Оценка расхождения P и Ркад ($P - P_{кад}$), м ²	6
6.	Предельный минимальный и максимальный размеры земельного участка (Pмин и Pмакс), м ²	Pмин = Pмин = 300 Pмакс = Pмакс = 1 500
7.	Кадастровый или иной государственный учетный номер (инвентарный) здания, сооружения, объекта незавершенного строительства, расположенного на земельном участке	—
8.	Вид (виды) разрешенного использования	Земельные участки садоводческих товариществ
8.1.	Дополнительные сведения об использовании земельного участка	—
9.	Сведения о земельных участках (землях общего пользования, территории общего пользования), посредством которых обеспечивается доступ	—
10.	Иные сведения	—

4. Пояснения к сведениям об уточняемом земельном участке с кадастровым номером 23:42:0708003:111 :

1.	—
----	---

1. Сведения о характерных точках границ уточняемого земельного участка с кадастровым номером 23:42:0708003:112 :
 Система координат МСК-23, зона 1 Зона № 1

Обозначение характерных точек границ	Координаты, м				Метод определения координат	Формулы, примененные для расчета средней квадратической погрешности определения координат характерных точек границ (Mt), с подставленными в такие формулы значениями и итоговые (вычисленные) значения Mt, м	Описание закрепления точки
	содержатся в Едином государственном реестре недвижимости		определены в результате выполнения комплексных кадастровых работ				
	X	Y	X	Y			
1	2	3	4	5	6	7	8
491	658 367,13	1 324 213,97	—	—	Метод спутниковых геодезических измерений (определений)	0,10	Временный межевой знак
492	658 392,13	1 324 213,67	—	—			
487	658 392,34	1 324 233,67	—	—			
486	658 367,35	1 324 233,97	—	—			
493	—	—	658 366,57	1 324 213,44			
84	—	—	658 391,90	1 324 213,25			
н83	—	—	658 391,89	1 324 233,10			
н490	—	—	658 366,65	1 324 233,42			
491	658 367,13	1 324 213,97	—	—		$\sqrt{(0,07^2 + 0,07^2)} = 0,10$	нет закрепления
						0,10	Временный межевой знак

2. Сведения о частях границ уточняемого земельного участка с кадастровым номером 23:42:0708003:112 :

Обозначение части границ		Горизонтальное проложение (S), м	Описание прохождения части границ	Сведения о согласовании местоположения границ (согласовано/спорное)
от т.	до т.			
1	2	3	4	5
493	84	25,33	—	согласовано
84	н83	19,85	—	

1	2	3	4	5
н83	н490	25,24	—	согласовано
н490	493	19,98	—	

3. Сведения о характеристиках уточняемого земельного участка с кадастровым номером 23:42:0708003:112 :

№ п/п	Наименование характеристики	Значение характеристики
1	2	3
1.	Адрес земельного участка	—
1.1.	Сведения о местоположении земельного участка (при отсутствии адреса) в структурированном в соответствии с федеральной информационной адресной системой виде	Российская Федерация, Краснодарский край, Ейский р-н, Ейск г
1.2.	Дополнительные сведения о местоположении земельного участка	с/т Заря, участок 107
2.	Площадь земельного участка ± величина погрешности определения (вычисления) площади ($P \pm \Delta P$), м ²	504 ± 8,00
3.	Формула, примененная для вычисления предельной погрешности определения площади земельного участка, с подставленными значениями и итоговые (вычисленные) значения	$3,5 * 0,10 * \sqrt{(504,00)} = 8$
4.	Площадь земельного участка согласно сведениям Единого государственного реестра недвижимости (Ркад), м ²	500,00
5.	Оценка расхождения Р и Ркад ($P - P_{кад}$), м ²	4
6.	Предельный минимальный и максимальный размеры земельного участка (Рмин и Рмакс), м ²	Рмин = Рмин = 300 Рмакс = Рмакс = 1 500
7.	Кадастровый или иной государственный учетный номер (инвентарный) здания, сооружения, объекта незавершенного строительства, расположенного на земельном участке	23:42:0708003:668
8.	Вид (виды) разрешенного использования	Земельные участки садоводческих товариществ
8.1.	Дополнительные сведения об использовании земельного участка	—
9.	Сведения о земельных участках (землях общего пользования, территории общего пользования), посредством которых обеспечивается доступ	—
10.	Иные сведения	—

4. Пояснения к сведениям об уточняемом земельном участке с кадастровым номером 23:42:0708003:112 :

1.	—
----	---

1. Сведения о характерных точках границ уточняемого земельного участка с кадастровым номером 23:42:0708003:115 :
 Система координат МСК-23, зона 1 Зона № 1

Обозначение характерных точек границ	Координаты, м				Метод определения координат	Формулы, примененные для расчета средней квадратической погрешности определения координат характерных точек границ (Mt), с подставленными в такие формулы значениями и итоговые (вычисленные) значения Mt, м	Описание закрепления точки
	содержатся в Едином государственном реестре недвижимости		определены в результате выполнения комплексных кадастровых работ				
	X	Y	X	Y			
1	2	3	4	5	6	7	8
494	658 391,70	1 324 173,67	—	—	Метод спутниковых геодезических измерений (определений)	0,10	—
495	658 366,70	1 324 173,97	—	—			
496	658 366,46	1 324 153,97	—	—			
497	658 391,46	1 324 153,67	—	—			
90	—	—	658 391,11	1 324 152,96		$\sqrt{(0,07^2 + 0,07^2)} = 0,10$	нет закрепления
н88	—	—	658 390,86	1 324 172,90			
н119	—	—	658 366,02	1 324 173,55			
498	—	—	658 366,07	1 324 153,63		0,10	—
494	658 391,70	1 324 173,67	—	—			

2. Сведения о частях границ уточняемого земельного участка с кадастровым номером 23:42:0708003:115 :

Обозначение части границ		Горизонтальное проложение (S), м	Описание прохождения части границ	Сведения о согласовании местоположения границ (согласовано/спорное)
от т.	до т.			
1	2	3	4	5
90	н88	19,94	—	согласовано
н88	н119	24,85		

1	2	3	4	5
н119	498	19,92	—	согласовано
498	90	25,05	—	

3. Сведения о характеристиках уточняемого земельного участка с кадастровым номером 23:42:0708003:115 :

№ п/п	Наименование характеристики	Значение характеристики
1	2	3
1.	Адрес земельного участка	—
1.1.	Сведения о местоположении земельного участка (при отсутствии адреса) в структурированном в соответствии с федеральной информационной адресной системой виде	Российская Федерация, Краснодарский край, Ейский р-н, Ейск г
1.2.	Дополнительные сведения о местоположении земельного участка	с/т Заря, участок 110
2.	Площадь земельного участка ± величина погрешности определения (вычисления) площади ($P \pm \Delta P$), м ²	497 ± 8,00
3.	Формула, примененная для вычисления предельной погрешности определения площади земельного участка, с подставленными значениями и итоговые (вычисленные) значения	$3,5 * 0,10 * \sqrt{(497,00)} = 8$
4.	Площадь земельного участка согласно сведениям Единого государственного реестра недвижимости (Ркад), м ²	500,00
5.	Оценка расхождения Р и Ркад ($P - P_{кад}$), м ²	3
6.	Предельный минимальный и максимальный размеры земельного участка (Рмин и Рмакс), м ²	Рмин = Рмин = 300 Рмакс = Рмакс = 1 500
7.	Кадастровый или иной государственный учетный номер (инвентарный) здания, сооружения, объекта незавершенного строительства, расположенного на земельном участке	23:42:0708003:706
8.	Вид (виды) разрешенного использования	Земельные участки садоводческих товариществ
8.1.	Дополнительные сведения об использовании земельного участка	—
9.	Сведения о земельных участках (землях общего пользования, территории общего пользования), посредством которых обеспечивается доступ	—
10.	Иные сведения	—

4. Пояснения к сведениям об уточняемом земельном участке с кадастровым номером 23:42:0708003:115 :

1.	—
----	---

1. Сведения о характерных точках границ уточняемого земельного участка с кадастровым номером 23:42:0708003:117 :
 Система координат МСК-23, зона 1 Зона № 1

Обозначение характерных точек границ	Координаты, м				Метод определения координат	Формулы, примененные для расчета средней квадратической погрешности определения координат характерных точек границ (Mt), с подставленными в такие формулы значениями и итоговые (вычисленные) значения Mt, м	Описание закрепления точки
	содержатся в Едином государственном реестре недвижимости		определены в результате выполнения комплексных кадастровых работ				
	X	Y	X	Y			
1	2	3	4	5	6	7	8
499	658 391,22	1 324 132,93	—	—	Метод спутниковых геодезических измерений (определений)	0,10	Временный межевой знак
500	658 366,22	1 324 133,22	—	—			
501	658 365,99	1 324 113,22	—	—			
502	658 390,98	1 324 112,93	—	—		$\sqrt{(0,07^2 + 0,07^2)} = 0,10$	нет закрепления
н94	—	—	658 390,36	1 324 113,15			
93	—	—	658 390,56	1 324 132,97		0,10	нет закрепления
503	—	—	658 365,62	1 324 133,65		$\sqrt{(0,07^2 + 0,07^2)} = 0,10$	
н504	—	—	658 365,37	1 324 113,57			
499	658 391,22	1 324 132,93	—	—		0,10	Временный межевой знак

2. Сведения о частях границ уточняемого земельного участка с кадастровым номером 23:42:0708003:117 :

Обозначение части границ		Горизонтальное проложение (S), м	Описание прохождения части границ	Сведения о согласовании местоположения границ (согласовано/спорное)
от т.	до т.			
1	2	3	4	5
н94	93	19,82	—	согласовано
93	503	24,95		

1	2	3	4	5
503	н504	20,08	—	согласовано
н504	н94	24,99	—	

3. Сведения о характеристиках уточняемого земельного участка с кадастровым номером 23:42:0708003:117 :

№ п/п	Наименование характеристики	Значение характеристики
1	2	3
1.	Адрес земельного участка	—
1.1.	Сведения о местоположении земельного участка (при отсутствии адреса) в структурированном в соответствии с федеральной информационной адресной системой виде	Российская Федерация, Краснодарский край, Ейский р-н, Ейск г
1.2.	Дополнительные сведения о местоположении земельного участка	с/т Заря, участок 112
2.	Площадь земельного участка ± величина погрешности определения (вычисления) площади ($P \pm \Delta P$), м ²	498 ± 8,00
3.	Формула, примененная для вычисления предельной погрешности определения площади земельного участка, с подставленными значениями и итоговые (вычисленные) значения	$3,5 * 0,10 * \sqrt{(498,00)} = 8$
4.	Площадь земельного участка согласно сведениям Единого государственного реестра недвижимости (Ркад), м ²	500,00
5.	Оценка расхождения Р и Ркад ($P - P_{кад}$), м ²	2
6.	Предельный минимальный и максимальный размеры земельного участка (Рмин и Рмакс), м ²	Рмин = Рмин = 300 Рмакс = Рмакс = 1 500
7.	Кадастровый или иной государственный учетный номер (инвентарный) здания, сооружения, объекта незавершенного строительства, расположенного на земельном участке	—
8.	Вид (виды) разрешенного использования	Для садоводства
8.1.	Дополнительные сведения об использовании земельного участка	—
9.	Сведения о земельных участках (землях общего пользования, территории общего пользования), посредством которых обеспечивается доступ	—
10.	Иные сведения	—

4. Пояснения к сведениям об уточняемом земельном участке с кадастровым номером 23:42:0708003:117 :

1.	—
----	---

1. Сведения о характерных точках границ уточняемого земельного участка с кадастровым номером 23:42:0708003:118 :
 Система координат МСК-23, зона 1 Зона № 1

Обозначение характерных точек границ	Координаты, м				Метод определения координат	Формулы, примененные для расчета средней квадратической погрешности определения координат характерных точек границ (Mt), с подставленными в такие формулы значениями и итоговые (вычисленные) значения Mt, м	Описание закрепления точки
	содержатся в Едином государственном реестре недвижимости		определены в результате выполнения комплексных кадастровых работ				
	X	Y	X	Y			
1	2	3	4	5	6	7	8
505	658 365,76	1 324 093,23	—	—	Метод спутниковых геодезических измерений (определений)	0,10	Временный межевой знак
506	658 390,73	1 324 092,93	—	—			
502	658 390,98	1 324 112,93	—	—			
501	658 365,99	1 324 113,22	—	—		$\sqrt{(0,07^2 + 0,07^2)} = 0,10$	нет закрепления
н96	—	—	658 389,86	1 324 093,28			
н94	—	—	658 390,36	1 324 113,15			
н504	—	—	658 365,37	1 324 113,57			
н121	—	—	658 365,12	1 324 093,54		0,10	Временный межевой знак
505	658 365,76	1 324 093,23	—	—			

2. Сведения о частях границ уточняемого земельного участка с кадастровым номером 23:42:0708003:118 :

Обозначение части границ		Горизонтальное проложение (S), м	Описание прохождения части границ	Сведения о согласовании местоположения границ (согласовано/спорное)
от т.	до т.			
1	2	3	4	5
н96	н94	19,88	—	согласовано
н94	н504	24,99		

1	2	3	4	5
н504	н121	20,03	—	согласовано
н121	н96	24,74	—	

3. Сведения о характеристиках уточняемого земельного участка с кадастровым номером 23:42:0708003:118 :

№ п/п	Наименование характеристики	Значение характеристики
1	2	3
1.	Адрес земельного участка	—
1.1.	Сведения о местоположении земельного участка (при отсутствии адреса) в структурированном в соответствии с федеральной информационной адресной системой виде	Российская Федерация, Краснодарский край, Ейский р-н, Ейск г
1.2.	Дополнительные сведения о местоположении земельного участка	с/т Заря, участок 113
2.	Площадь земельного участка ± величина погрешности определения (вычисления) площади ($P \pm \Delta P$), м ²	496 ± 8,00
3.	Формула, примененная для вычисления предельной погрешности определения площади земельного участка, с подставленными значениями и итоговые (вычисленные) значения	$3,5 * 0,10 * \sqrt{(496,00)} = 8$
4.	Площадь земельного участка согласно сведениям Единого государственного реестра недвижимости (Ркад), м ²	500,00
5.	Оценка расхождения P и Ркад ($P - P_{кад}$), м ²	4
6.	Предельный минимальный и максимальный размеры земельного участка (Рмин и Рмакс), м ²	Рмин = Рмин = 300 Рмакс = Рмакс = 1 500
7.	Кадастровый или иной государственный учетный номер (инвентарный) здания, сооружения, объекта незавершенного строительства, расположенного на земельном участке	—
8.	Вид (виды) разрешенного использования	Земельные участки садоводческих товариществ
8.1.	Дополнительные сведения об использовании земельного участка	—
9.	Сведения о земельных участках (землях общего пользования, территории общего пользования), посредством которых обеспечивается доступ	—
10.	Иные сведения	—

4. Пояснения к сведениям об уточняемом земельном участке с кадастровым номером 23:42:0708003:118 :

1.	—
----	---

1. Сведения о характерных точках границ уточняемого земельного участка с кадастровым номером 23:42:0708003:137 :
 Система координат МСК-23, зона 1 Зона № 1

Обозначение характерных точек границ	Координаты, м				Метод определения координат	Формулы, примененные для расчета средней квадратической погрешности определения координат характерных точек границ (Mt), с подставленными в такие формулы значениями и итоговые (вычисленные) значения Mt, м	Описание закрепления точки
	содержатся в Едином государственном реестре недвижимости		определены в результате выполнения комплексных кадастровых работ				
	X	Y	X	Y			
1	2	3	4	5	6	7	8
507	658 362,51	1 324 193,59	658 362,51	1 324 193,59	Метод спутниковых геодезических измерений (определений)	0,10	Долговременный межевой знак
508	658 362,76	1 324 213,47	658 362,76	1 324 213,47			—
167	658 337,61	1 324 213,61	658 337,61	1 324 213,61			нет закрепления
509	658 337,82	1 324 193,84	—	—		Долговременный межевой знак	
н166	—	—	658 337,50	1 324 193,94		$\sqrt{(0,07^2 + 0,07^2)} = 0,10$	нет закрепления
507	658 362,51	1 324 193,59	658 362,51	1 324 193,59		0,10	Долговременный межевой знак

2. Сведения о частях границ уточняемого земельного участка с кадастровым номером 23:42:0708003:137 :

Обозначение части границ		Горизонтальное проложение (S), м	Описание прохождения части границ	Сведения о согласовании местоположения границ (согласовано/спорное)
от т.	до т.			
1	2	3	4	5
507	508	19,88	—	согласовано
508	167	25,15		
167	н166	19,67		
н166	507	25,01		

3. Сведения о характеристиках уточняемого земельного участка с кадастровым номером 23:42:0708003:137 :

№ п/п	Наименование характеристики	Значение характеристики
1	2	3

1	2	3
1.	Адрес земельного участка	—
1.1.	Сведения о местоположении земельного участка (при отсутствии адреса) в структурированном в соответствии с федеральной информационной адресной системой виде	Российская Федерация, Краснодарский край, Ейский р-н, Ейск г
1.2.	Дополнительные сведения о местоположении земельного участка	с/т Заря, участок 132
2.	Площадь земельного участка ± величина погрешности определения (вычисления) площади ($P \pm \Delta P$), м ²	496 ± 8,00
3.	Формула, примененная для вычисления предельной погрешности определения площади земельного участка, с подставленными значениями и итоговые (вычисленные) значения	$3,5 * 0,10 * \sqrt{(496,00)} = 8$
4.	Площадь земельного участка согласно сведениям Единого государственного реестра недвижимости (Ркад), м ²	494,00
5.	Оценка расхождения Р и Ркад (Р - Ркад), м ²	2
6.	Предельный минимальный и максимальный размеры земельного участка (Рмин и Рмакс), м ²	Рмин = Рмин = 300 Рмакс = Рмакс = 1 500
7.	Кадастровый или иной государственный учетный номер (инвентарный) здания, сооружения, объекта незавершенного строительства, расположенного на земельном участке	—
8.	Вид (виды) разрешенного использования	Земельные участки садоводческих товариществ
8.1.	Дополнительные сведения об использовании земельного участка	—
9.	Сведения о земельных участках (землях общего пользования, территории общего пользования), посредством которых обеспечивается доступ	—
10.	Иные сведения	—
4. Пояснения к сведениям об уточняемом земельном участке с кадастровым номером		23:42:0708003:137
1.	—	—

1. Сведения о характерных точках границ уточняемого земельного участка с кадастровым номером 23:42:0708003:138 :
 Система координат МСК-23, зона 1 Зона № 1

Обозначение характерных точек границ	Координаты, м				Метод определения координат	Формулы, примененные для расчета средней квадратической погрешности определения координат характерных точек границ (Mt), с подставленными в такие формулы значениями и итоговые (вычисленные) значения Mt, м	Описание закрепления точки
	содержатся в Едином государственном реестре недвижимости		определены в результате выполнения комплексных кадастровых работ				
	X	Y	X	Y			
1	2	3	4	5	6	7	8
н510	—	—	658 362,10	1 324 173,70	Метод спутниковых геодезических измерений (определений)	$\sqrt{(0,07^2 + 0,07^2)} = 0,10$	нет закрепления
511	658 362,18	1 324 173,87	—	—		0,10	Закрепление отсутствует
507	658 362,51	1 324 193,59	658 362,51	1 324 193,59			Долговременный межевой знак
509	658 337,82	1 324 193,84	—	—			Закрепление отсутствует
512	658 338,50	1 324 173,76	—	—			
н166	—	—	658 337,50	1 324 193,94		$\sqrt{(0,07^2 + 0,07^2)} = 0,10$	нет закрепления
н170	—	—	658 337,00	1 324 173,62			
н510	—	—	658 362,10	1 324 173,70			

2. Сведения о частях границ уточняемого земельного участка с кадастровым номером 23:42:0708003:138 :

Обозначение части границ		Горизонтальное проложение (S), м	Описание прохождения части границ	Сведения о согласовании местоположения границ (согласовано/спорное)
от т.	до т.			
1	2	3	4	5
н510	507	19,89	—	согласовано
507	н166	25,01		
н166	н170	20,33		
н170	н510	25,10		

3. Сведения о характеристиках уточняемого земельного участка с кадастровым номером 23:42:0708003:138 :

№ п/п	Наименование характеристики	Значение характеристики
1	2	3
1.	Адрес земельного участка	—
1.1.	Сведения о местоположении земельного участка (при отсутствии адреса) в структурированном в соответствии с федеральной информационной адресной системой виде	Российская Федерация, Краснодарский край, Ейский р-н, Ейск г
1.2.	Дополнительные сведения о местоположении земельного участка	с/т Заря, участок 133
2.	Площадь земельного участка ± величина погрешности определения (вычисления) площади ($P \pm \Delta P$), м ²	504 ± 8,00
3.	Формула, примененная для вычисления предельной погрешности определения площади земельного участка, с подставленными значениями и итоговые (вычисленные) значения	$3,5 * 0,10 * \sqrt{(504,00)} = 8$
4.	Площадь земельного участка согласно сведениям Единого государственного реестра недвижимости (Ркад), м ²	481,00
5.	Оценка расхождения Р и Ркад ($P - P_{кад}$), м ²	23
6.	Предельный минимальный и максимальный размеры земельного участка (Рмин и Рмакс), м ²	Рмин = Рмин = 300 Рмакс = Рмакс = 1 500
7.	Кадастровый или иной государственный учетный номер (инвентарный) здания, сооружения, объекта незавершенного строительства, расположенного на земельном участке	23:42:0708003:667
8.	Вид (виды) разрешенного использования	Земельные участки садоводческих товариществ
8.1.	Дополнительные сведения об использовании земельного участка	—
9.	Сведения о земельных участках (землях общего пользования, территории общего пользования), посредством которых обеспечивается доступ	—
10.	Иные сведения	—

4. Пояснения к сведениям об уточняемом земельном участке с кадастровым номером 23:42:0708003:138 :

1.	—
----	---

1. Сведения о характерных точках границ уточняемого земельного участка с кадастровым номером 23:42:0708003:139 :
 Система координат МСК-23, зона 1 Зона № 1

Обозначение характерных точек границ	Координаты, м				Метод определения координат	Формулы, примененные для расчета средней квадратической погрешности определения координат характерных точек границ (Mt), с подставленными в такие формулы значениями и итоговые (вычисленные) значения Mt, м	Описание закрепления точки
	содержатся в Едином государственном реестре недвижимости		определены в результате выполнения комплексных кадастровых работ				
	X	Y	X	Y			
1	2	3	4	5	6	7	8
511	658 362,18	1 324 173,87	—	—	Метод спутниковых геодезических измерений (определений)	0,10	Закрепление отсутствует
512	658 338,50	1 324 173,76	—	—			
513	658 336,91	1 324 153,75	—	—			
514	658 361,91	1 324 153,87	—	—			
н143	—	—	658 362,08	1 324 153,61		$\sqrt{(0,07^2 + 0,07^2)} = 0,10$	нет закрепления
н510	—	—	658 362,10	1 324 173,70			
н170	—	—	658 337,00	1 324 173,62		0,10	Закрепление отсутствует
144	—	—	658 336,68	1 324 153,89			
511	658 362,18	1 324 173,87	—	—			

2. Сведения о частях границ уточняемого земельного участка с кадастровым номером 23:42:0708003:139 :

Обозначение части границ		Горизонтальное проложение (S), м	Описание прохождения части границ	Сведения о согласовании местоположения границ (согласовано/спорное)
от т.	до т.			
1	2	3	4	5
н143	н510	20,09	—	согласовано
н510	н170	25,10		

1	2	3	4	5
н170	144	19,73	—	согласовано
144	н143	25,40	—	

3. Сведения о характеристиках уточняемого земельного участка с кадастровым номером 23:42:0708003:139 :

№ п/п	Наименование характеристики	Значение характеристики
1	2	3
1.	Адрес земельного участка	—
1.1.	Сведения о местоположении земельного участка (при отсутствии адреса) в структурированном в соответствии с федеральной информационной адресной системой виде	Российская Федерация, Краснодарский край, Ейский р-н, Ейск г
1.2.	Дополнительные сведения о местоположении земельного участка	с/т Заря, участок 134
2.	Площадь земельного участка ± величина погрешности определения (вычисления) площади ($P \pm \Delta P$), м ²	503 ± 8,00
3.	Формула, примененная для вычисления предельной погрешности определения площади земельного участка, с подставленными значениями и итоговые (вычисленные) значения	$3,5*0,10*\sqrt{(503,00)} = 8$
4.	Площадь земельного участка согласно сведениям Единого государственного реестра недвижимости (Ркад), м ²	487,00
5.	Оценка расхождения Р и Ркад ($P - P_{кад}$), м ²	16
6.	Предельный минимальный и максимальный размеры земельного участка (Рмин и Рмакс), м ²	Рмин = Рмин = 300 Рмакс = Рмакс = 1 500
7.	Кадастровый или иной государственный учетный номер (инвентарный) здания, сооружения, объекта незавершенного строительства, расположенного на земельном участке	23:42:0708003:779
8.	Вид (виды) разрешенного использования	Земельные участки садоводческих товариществ
8.1.	Дополнительные сведения об использовании земельного участка	—
9.	Сведения о земельных участках (землях общего пользования, территории общего пользования), посредством которых обеспечивается доступ	—
10.	Иные сведения	—

4. Пояснения к сведениям об уточняемом земельном участке с кадастровым номером 23:42:0708003:139 :

1.	—
----	---

1. Сведения о характерных точках границ уточняемого земельного участка с кадастровым номером 23:42:0708003:148 :
 Система координат МСК-23, зона 1 Зона № 1

Обозначение характерных точек границ	Координаты, м				Метод определения координат	Формулы, примененные для расчета средней квадратической погрешности определения координат характерных точек границ (Mt), с подставленными в такие формулы значениями и итоговые (вычисленные) значения Mt, м	Описание закрепления точки
	содержатся в Едином государственном реестре недвижимости		определены в результате выполнения комплексных кадастровых работ				
	X	Y	X	Y			
1	2	3	4	5	6	7	8
н515	—	—	658 359,50	1 323 973,64	Метод спутниковых геодезических измерений (определений)	$\sqrt{(0,07^2 + 0,07^2)} = 0,10$	нет закрепления
516	658 359,75	1 323 993,53	658 359,75	1 323 993,53		0,10	Долговременный межевой знак
181	658 334,69	1 323 993,88	658 334,69	1 323 993,88			нет закрепления
517	658 334,53	1 323 974,27	—	—			Долговременный межевой знак
518	658 334,53	1 323 973,84	—	—			Нет закрепления
519	658 359,47	1 323 973,42	—	—			
н183	—	—	658 334,53	1 323 974,05		$\sqrt{(0,07^2 + 0,07^2)} = 0,10$	нет закрепления
н515	—	—	658 359,50	1 323 973,64			

2. Сведения о частях границ уточняемого земельного участка с кадастровым номером 23:42:0708003:148 :

Обозначение части границ		Горизонтальное проложение (S), м	Описание прохождения части границ	Сведения о согласовании местоположения границ (согласовано/спорное)
от т.	до т.			
1	2	3	4	5
н515	516	19,89	—	согласовано
516	181	25,06		
181	н183	19,83		
н183	н515	24,97		

3. Сведения о характеристиках уточняемого земельного участка с кадастровым номером		23:42:0708003:148
№ п/п	Наименование характеристики	Значение характеристики
1	2	3
1.	Адрес земельного участка	—
1.1.	Сведения о местоположении земельного участка (при отсутствии адреса) в структурированном в соответствии с федеральной информационной адресной системой виде	Российская Федерация, Краснодарский край, Ейский р-н, Ейск г
1.2.	Дополнительные сведения о местоположении земельного участка	с/т Заря, участок 143
2.	Площадь земельного участка ± величина погрешности определения (вычисления) площади ($P \pm \Delta P$), м ²	497 ± 8,00
3.	Формула, примененная для вычисления предельной погрешности определения площади земельного участка, с подставленными значениями и итоговые (вычисленные) значения	$3,5 * 0,10 * \sqrt{(497,00)} = 8$
4.	Площадь земельного участка согласно сведениям Единого государственного реестра недвижимости (Ркад), м ²	502,00
5.	Оценка расхождения Р и Ркад ($P - P_{кад}$), м ²	5
6.	Предельный минимальный и максимальный размеры земельного участка (Рмин и Рмакс), м ²	Рмин = Рмин = 300 Рмакс = Рмакс = 1 500
7.	Кадастровый или иной государственный учетный номер (инвентарный) здания, сооружения, объекта незавершенного строительства, расположенного на земельном участке	23:42:0708003:671
8.	Вид (виды) разрешенного использования	Земельные участки садоводческих товариществ
8.1.	Дополнительные сведения об использовании земельного участка	—
9.	Сведения о земельных участках (землях общего пользования, территории общего пользования), посредством которых обеспечивается доступ	—
10.	Иные сведения	—
4. Пояснения к сведениям об уточняемом земельном участке с кадастровым номером		23:42:0708003:148
1.	—	—

1. Сведения о характерных точках границ уточняемого земельного участка с кадастровым номером 23:42:0708003:149 :
 Система координат МСК-23, зона 1 Зона № 1

Обозначение характерных точек границ	Координаты, м				Метод определения координат	Формулы, примененные для расчета средней квадратической погрешности определения координат характерных точек границ (Mt), с подставленными в такие формулы значениями и итоговые (вычисленные) значения Mt, м	Описание закрепления точки
	содержатся в Едином государственном реестре недвижимости		определены в результате выполнения комплексных кадастровых работ				
	X	Y	X	Y			
1	2	3	4	5	6	7	8
520	658 359,17	1 323 954,58	—	—	Метод спутниковых геодезических измерений (определений)	0,10	Нет закрепления
519	658 359,47	1 323 973,42	—	—			
518	658 334,53	1 323 973,84	—	—			
521	658 334,30	1 323 954,67	—	—		$\sqrt{(0,07^2 + 0,07^2)} = 0,10$	нет закрепления
н522	—	—	658 359,17	1 323 954,30			
н515	—	—	658 359,50	1 323 973,64			
н183	—	—	658 334,53	1 323 974,05			
н523	—	—	658 334,40	1 323 954,38		0,10	Нет закрепления
520	658 359,17	1 323 954,58	—	—			

2. Сведения о частях границ уточняемого земельного участка с кадастровым номером 23:42:0708003:149 :

Обозначение части границ		Горизонтальное проложение (S), м	Описание прохождения части границ	Сведения о согласовании местоположения границ (согласовано/спорное)
от т.	до т.			
1	2	3	4	5
н522	н515	19,34	—	согласовано
н515	н183	24,97	—	

1	2	3	4	5
н183	н523	19,67	—	согласовано
н523	н522	24,77	—	

3. Сведения о характеристиках уточняемого земельного участка с кадастровым номером 23:42:0708003:149 :

№ п/п	Наименование характеристики	Значение характеристики
1	2	3
1.	Адрес земельного участка	—
1.1.	Сведения о местоположении земельного участка (при отсутствии адреса) в структурированном в соответствии с федеральной информационной адресной системой виде	Российская Федерация, Краснодарский край, Ейский р-н, Ейск г
1.2.	Дополнительные сведения о местоположении земельного участка	с/т Заря, участок 144
2.	Площадь земельного участка ± величина погрешности определения (вычисления) площади ($P \pm \Delta P$), м ²	485 ± 8,00
3.	Формула, примененная для вычисления предельной погрешности определения площади земельного участка, с подставленными значениями и итоговые (вычисленные) значения	$3,5 * 0,10 * \sqrt{(485,00)} = 8$
4.	Площадь земельного участка согласно сведениям Единого государственного реестра недвижимости (Ркад), м ²	473,00
5.	Оценка расхождения Р и Ркад ($P - P_{кад}$), м ²	12
6.	Предельный минимальный и максимальный размеры земельного участка (Рмин и Рмакс), м ²	Рмин = Рмин = 300 Рмакс = Рмакс = 1 500
7.	Кадастровый или иной государственный учетный номер (инвентарный) здания, сооружения, объекта незавершенного строительства, расположенного на земельном участке	23:42:0708003:1124
8.	Вид (виды) разрешенного использования	Земельные участки садоводческих товариществ
8.1.	Дополнительные сведения об использовании земельного участка	—
9.	Сведения о земельных участках (землях общего пользования, территории общего пользования), посредством которых обеспечивается доступ	—
10.	Иные сведения	—

4. Пояснения к сведениям об уточняемом земельном участке с кадастровым номером 23:42:0708003:149 :

1.	—
----	---

1. Сведения о характерных точках границ уточняемого земельного участка с кадастровым номером 23:42:0708003:150 :
 Система координат МСК-23, зона 1 Зона № 1

Обозначение характерных точек границ	Координаты, м				Метод определения координат	Формулы, примененные для расчета средней квадратической погрешности определения координат характерных точек границ (Mt), с подставленными в такие формулы значениями и итоговые (вычисленные) значения Mt, м	Описание закрепления точки
	содержатся в Едином государственном реестре недвижимости		определены в результате выполнения комплексных кадастровых работ				
	X	Y	X	Y			
1	2	3	4	5	6	7	8
132	658 340,09	1 324 413,85	658 340,09	1 324 413,85	Метод спутниковых геодезических измерений (определений)	0,10	нет закрепления
524	658 340,49	1 324 433,84	—	—			—
525	658 315,29	1 324 434,02	—	—			—
н526	—	—	658 340,40	1 324 433,88		$\sqrt{(0,07^2 + 0,07^2)} = 0,10$	нет закрепления
н527	—	—	658 315,34	1 324 434,21			
456	658 315,09	1 324 414,15	658 315,09	1 324 414,15		0,10	
132	658 340,09	1 324 413,85	658 340,09	1 324 413,85			

2. Сведения о частях границ уточняемого земельного участка с кадастровым номером 23:42:0708003:150 :

Обозначение части границ		Горизонтальное проложение (S), м	Описание прохождения части границ	Сведения о согласовании местоположения границ (согласовано/спорное)
от т.	до т.			
1	2	3	4	5
132	н526	20,03	—	согласовано
н526	н527	25,06		
н527	456	20,06		
456	132	25,00		

3. Сведения о характеристиках уточняемого земельного участка с кадастровым номером 23:42:0708003:150 :

№ п/п	Наименование характеристики	Значение характеристики

1	2	3
1.	Адрес земельного участка	—
1.1.	Сведения о местоположении земельного участка (при отсутствии адреса) в структурированном в соответствии с федеральной информационной адресной системой виде	Российская Федерация, Краснодарский край, Ейский р-н, Ейск г
1.2.	Дополнительные сведения о местоположении земельного участка	с/т Заря, участок 145
2.	Площадь земельного участка ± величина погрешности определения (вычисления) площади ($P \pm \Delta P$), м ²	502 ± 8,00
3.	Формула, примененная для вычисления предельной погрешности определения площади земельного участка, с подставленными значениями и итоговые (вычисленные) значения	$3,5 * 0,10 * \sqrt{(502,00)} = 8$
4.	Площадь земельного участка согласно сведениям Единого государственного реестра недвижимости (Ркад), м ²	500,00
5.	Оценка расхождения Р и Ркад ($P - P_{кад}$), м ²	2
6.	Предельный минимальный и максимальный размеры земельного участка (Рмин и Рмакс), м ²	Рмин = Рмин = 300 Рмакс = Рмакс = 1 500
7.	Кадастровый или иной государственный учетный номер (инвентарный) здания, сооружения, объекта незавершенного строительства, расположенного на земельном участке	23:42:0708003:1138
8.	Вид (виды) разрешенного использования	Земельные участки садоводческих товариществ
8.1.	Дополнительные сведения об использовании земельного участка	—
9.	Сведения о земельных участках (землях общего пользования, территории общего пользования), посредством которых обеспечивается доступ	—
10.	Иные сведения	—
4. Пояснения к сведениям об уточняемом земельном участке с кадастровым номером		23:42:0708003:150
1.	—	—

1. Сведения о характерных точках границ уточняемого земельного участка с кадастровым номером 23:42:0708003:152 :
 Система координат МСК-23, зона 1 Зона № 1

Обозначение характерных точек границ	Координаты, м				Метод определения координат	Формулы, примененные для расчета средней квадратической погрешности определения координат характерных точек границ (Mt), с подставленными в такие формулы значениями и итоговые (вычисленные) значения Mt, м	Описание закрепления точки
	содержатся в Едином государственном реестре недвижимости		определены в результате выполнения комплексных кадастровых работ				
	X	Y	X	Y			
1	2	3	4	5	6	7	8
н135	—	—	658 339,63	1 324 373,81	Метод спутниковых геодезических измерений (определений)	$\sqrt{(0,07^2 + 0,07^2)} = 0,10$	нет закрепления
133	658 339,85	1 324 393,85	658 339,85	1 324 393,85		0,10	
132	658 340,09	1 324 413,85	—	—			
456	658 315,09	1 324 414,15	—	—			
457	658 314,85	1 324 394,15	658 314,85	1 324 394,15			
н156	—	—	658 314,63	1 324 374,13			
н135	—	—	658 339,63	1 324 373,81		$\sqrt{(0,07^2 + 0,07^2)} = 0,10$	

2. Сведения о частях границ уточняемого земельного участка с кадастровым номером 23:42:0708003:152 :

Обозначение части границ		Горизонтальное проложение (S), м	Описание прохождения части границ	Сведения о согласовании местоположения границ (согласовано/спорное)
от т.	до т.			
1	2	3	4	5
н135	133	20,04	—	согласовано
133	457	25,00		
457	н156	20,02		
н156	н135	25,00		

3. Сведения о характеристиках уточняемого земельного участка с кадастровым номером 23:42:0708003:152 :

№ п/п	Наименование характеристики	Значение характеристики
-------	-----------------------------	-------------------------

1	2	3
1.	Адрес земельного участка	—
1.1.	Сведения о местоположении земельного участка (при отсутствии адреса) в структурированном в соответствии с федеральной информационной адресной системой виде	Российская Федерация, Краснодарский край, Ейский р-н, Ейск г
1.2.	Дополнительные сведения о местоположении земельного участка	с/т Заря, участок 147
2.	Площадь земельного участка ± величина погрешности определения (вычисления) площади ($P \pm \Delta P$), м ²	501 ± 8,00
3.	Формула, примененная для вычисления предельной погрешности определения площади земельного участка, с подставленными значениями и итоговые (вычисленные) значения	$3,5 * 0,10 * \sqrt{(501,00)} = 8$
4.	Площадь земельного участка согласно сведениям Единого государственного реестра недвижимости (Ркад), м ²	500,00
5.	Оценка расхождения Р и Ркад ($P - P_{кад}$), м ²	1
6.	Предельный минимальный и максимальный размеры земельного участка (Рмин и Рмакс), м ²	Рмин = Рмин = 300 Рмакс = Рмакс = 1 500
7.	Кадастровый или иной государственный учетный номер (инвентарный) здания, сооружения, объекта незавершенного строительства, расположенного на земельном участке	23:42:0708003:787
8.	Вид (виды) разрешенного использования	Для садоводства
8.1.	Дополнительные сведения об использовании земельного участка	—
9.	Сведения о земельных участках (землях общего пользования, территории общего пользования), посредством которых обеспечивается доступ	—
10.	Иные сведения	—
4. Пояснения к сведениям об уточняемом земельном участке с кадастровым номером		23:42:0708003:152
1.	—	—

1. Сведения о характерных точках границ уточняемого земельного участка с кадастровым номером 23:42:0708003:175 :
 Система координат МСК-23, зона 1 Зона № 1

Обозначение характерных точек границ	Координаты, м				Метод определения координат	Формулы, примененные для расчета средней квадратической погрешности определения координат характерных точек границ (Mt), с подставленными в такие формулы значениями и итоговые (вычисленные) значения Mt, м	Описание закрепления точки
	содержатся в Едином государственном реестре недвижимости		определены в результате выполнения комплексных кадастровых работ				
	X	Y	X	Y			
1	2	3	4	5	6	7	8
н530	—	—	658 310,37	1 324 374,19	Метод спутниковых геодезических измерений (определений)	$\sqrt{(0,07^2 + 0,07^2)} = 0,10$	нет закрепления
189	658 310,75	1 324 394,15	658 310,75	1 324 394,15		0,10	
190	658 285,86	1 324 394,45	658 285,86	1 324 394,45			Долговременный межевой знак
531	658 285,68	1 324 375,02	—	—			
532	658 310,72	1 324 374,87	—	—			
н214	—	—	658 285,64	1 324 374,48		$\sqrt{(0,07^2 + 0,07^2)} = 0,10$	нет закрепления
н530	—	—	658 310,37	1 324 374,19			

2. Сведения о частях границ уточняемого земельного участка с кадастровым номером 23:42:0708003:175 :

Обозначение части границ		Горизонтальное проложение (S), м	Описание прохождения части границ	Сведения о согласовании местоположения границ (согласовано/спорное)
от т.	до т.			
1	2	3	4	5
н530	189	19,96	—	согласовано
189	190	24,89		
190	н214	19,97		
н214	н530	24,73		

3. Сведения о характеристиках уточняемого земельного участка с кадастровым номером 23:42:0708003:175 :

№ п/п	Наименование характеристики	Значение характеристики
-------	-----------------------------	-------------------------

1	2	3
1.	Адрес земельного участка	—
1.1.	Сведения о местоположении земельного участка (при отсутствии адреса) в структурированном в соответствии с федеральной информационной адресной системой виде	Российская Федерация, Краснодарский край, Ейский р-н, Ейск г
1.2.	Дополнительные сведения о местоположении земельного участка	с/т Заря, участок 171
2.	Площадь земельного участка ± величина погрешности определения (вычисления) площади ($P \pm \Delta P$), м ²	495 ± 8,00
3.	Формула, примененная для вычисления предельной погрешности определения площади земельного участка, с подставленными значениями и итоговые (вычисленные) значения	$3,5 * 0,10 * \sqrt{(495,00)} = 8$
4.	Площадь земельного участка согласно сведениям Единого государственного реестра недвижимости (Ркад), м ²	483,00
5.	Оценка расхождения Р и Ркад (Р - Ркад), м ²	12
6.	Предельный минимальный и максимальный размеры земельного участка (Рмин и Рмакс), м ²	Рмин = Рмин = 300 Рмакс = Рмакс = 1 500
7.	Кадастровый или иной государственный учетный номер (инвентарный) здания, сооружения, объекта незавершенного строительства, расположенного на земельном участке	—
8.	Вид (виды) разрешенного использования	Земельные участки садоводческих товариществ
8.1.	Дополнительные сведения об использовании земельного участка	—
9.	Сведения о земельных участках (землях общего пользования, территории общего пользования), посредством которых обеспечивается доступ	—
10.	Иные сведения	—
4. Пояснения к сведениям об уточняемом земельном участке с кадастровым номером		23:42:0708003:175
1.	—	—

1. Сведения о характерных точках границ уточняемого земельного участка с кадастровым номером 23:42:0708003:176 :
 Система координат МСК-23, зона 1 Зона № 1

Обозначение характерных точек границ	Координаты, м				Метод определения координат	Формулы, примененные для расчета средней квадратической погрешности определения координат характерных точек границ (Mt), с подставленными в такие формулы значениями и итоговые (вычисленные) значения Mt, м	Описание закрепления точки
	содержатся в Едином государственном реестре недвижимости		определены в результате выполнения комплексных кадастровых работ				
	X	Y	X	Y			
1	2	3	4	5	6	7	8
533	658 310,36	1 324 354,71	—	—	Метод спутниковых геодезических измерений (определений)	0,10	Долговременный межевой знак
532	658 310,72	1 324 374,87	—	—			
531	658 285,68	1 324 375,02	—	—			
534	658 285,37	1 324 355,14	—	—		$\sqrt{(0,07^2 + 0,07^2)} = 0,10$	нет закрепления
н535	—	—	658 310,21	1 324 354,24			
н530	—	—	658 310,37	1 324 374,19			
н214	—	—	658 285,64	1 324 374,48		0,10	Долговременный межевой знак
н217	—	—	658 285,25	1 324 354,44			
533	658 310,36	1 324 354,71	—	—			

2. Сведения о частях границ уточняемого земельного участка с кадастровым номером 23:42:0708003:176 :

Обозначение части границ		Горизонтальное проложение (S), м	Описание прохождения части границ	Сведения о согласовании местоположения границ (согласовано/спорное)
от т.	до т.			
1	2	3	4	5
н535	н530	19,95	—	согласовано
н530	н214	24,73		

1	2	3	4	5
н214	н217	20,04	—	согласовано
н217	н535	24,96	—	

3. Сведения о характеристиках уточняемого земельного участка с кадастровым номером 23:42:0708003:176 :

№ п/п	Наименование характеристики	Значение характеристики
1	2	3
1.	Адрес земельного участка	—
1.1.	Сведения о местоположении земельного участка (при отсутствии адреса) в структурированном в соответствии с федеральной информационной адресной системой виде	Российская Федерация, Краснодарский край, Ейский р-н, Ейск г
1.2.	Дополнительные сведения о местоположении земельного участка	с/т Заря, участок 172
2.	Площадь земельного участка ± величина погрешности определения (вычисления) площади ($P \pm \Delta P$), м ²	497 ± 8,00
3.	Формула, примененная для вычисления предельной погрешности определения площади земельного участка, с подставленными значениями и итоговые (вычисленные) значения	$3,5 * 0,10 * \sqrt{(497,00)} = 8$
4.	Площадь земельного участка согласно сведениям Единого государственного реестра недвижимости (Ркад), м ²	501,00
5.	Оценка расхождения Р и Ркад ($P - P_{кад}$), м ²	4
6.	Предельный минимальный и максимальный размеры земельного участка (Рмин и Рмакс), м ²	Рмин = Рмин = 300 Рмакс = Рмакс = 1 500
7.	Кадастровый или иной государственный учетный номер (инвентарный) здания, сооружения, объекта незавершенного строительства, расположенного на земельном участке	—
8.	Вид (виды) разрешенного использования	Земельные участки садоводческих товариществ
8.1.	Дополнительные сведения об использовании земельного участка	—
9.	Сведения о земельных участках (землях общего пользования, территории общего пользования), посредством которых обеспечивается доступ	—
10.	Иные сведения	—

4. Пояснения к сведениям об уточняемом земельном участке с кадастровым номером 23:42:0708003:176 :

1.	—
----	---

1. Сведения о характерных точках границ уточняемого земельного участка с кадастровым номером 23:42:0708003:177 :
 Система координат МСК-23, зона 1 Зона № 1

Обозначение характерных точек границ	Координаты, м				Метод определения координат	Формулы, примененные для расчета средней квадратической погрешности определения координат характерных точек границ (Mt), с подставленными в такие формулы значениями и итоговые (вычисленные) значения Mt, м	Описание закрепления точки
	содержатся в Едином государственном реестре недвижимости		определены в результате выполнения комплексных кадастровых работ				
	X	Y	X	Y			
1	2	3	4	5	6	7	8
192	658 309,87	1 324 314,29	658 309,87	1 324 314,29	Метод спутниковых геодезических измерений (определений)	0,10	нет закрепления
537	658 310,03	1 324 334,71	—	—			Долговременный межевой знак
539	658 285,25	1 324 335,13	—	—			—
540	658 285,09	1 324 314,47	—	—		$\sqrt{(0,07^2 + 0,07^2)} = 0,10$	нет закрепления
н538	—	—	658 309,89	1 324 334,26			
н216	—	—	658 285,04	1 324 334,34			
н193	—	—	658 284,91	1 324 314,47		0,10	
192	658 309,87	1 324 314,29	658 309,87	1 324 314,29			

2. Сведения о частях границ уточняемого земельного участка с кадастровым номером 23:42:0708003:177 :

Обозначение части границ		Горизонтальное проложение (S), м	Описание прохождения части границ	Сведения о согласовании местоположения границ (согласовано/спорное)
от т.	до т.			
1	2	3	4	5
192	н538	19,97	—	согласовано
н538	н216	24,85		
н216	н193	19,87		
н193	192	24,96		

3. Сведения о характеристиках уточняемого земельного участка с кадастровым номером 23:42:0708003:177 :

№ п/п	Наименование характеристики	Значение характеристики
1	2	3
1.	Адрес земельного участка	—
1.1.	Сведения о местоположении земельного участка (при отсутствии адреса) в структурированном в соответствии с федеральной информационной адресной системой виде	Российская Федерация, Краснодарский край, Ейский р-н, Ейск г
1.2.	Дополнительные сведения о местоположении земельного участка	с/т Заря, участок 174
2.	Площадь земельного участка ± величина погрешности определения (вычисления) площади ($P \pm \Delta P$), м ²	496 ± 8,00
3.	Формула, примененная для вычисления предельной погрешности определения площади земельного участка, с подставленными значениями и итоговые (вычисленные) значения	$3,5 * 0,10 * \sqrt{(496,00)} = 8$
4.	Площадь земельного участка согласно сведениям Единого государственного реестра недвижимости (Ркад), м ²	509,00
5.	Оценка расхождения Р и Ркад ($P - P_{кад}$), м ²	13
6.	Предельный минимальный и максимальный размеры земельного участка (Рмин и Рмакс), м ²	Рмин = Рмин = 300 Рмакс = Рмакс = 1 500
7.	Кадастровый или иной государственный учетный номер (инвентарный) здания, сооружения, объекта незавершенного строительства, расположенного на земельном участке	23:42:0708003:799
8.	Вид (виды) разрешенного использования	Земельные участки садоводческих товариществ
8.1.	Дополнительные сведения об использовании земельного участка	—
9.	Сведения о земельных участках (землях общего пользования, территории общего пользования), посредством которых обеспечивается доступ	—
10.	Иные сведения	—

4. Пояснения к сведениям об уточняемом земельном участке с кадастровым номером 23:42:0708003:177 :

1.	—
----	---

1. Сведения о характерных точках границ уточняемого земельного участка с кадастровым номером 23:42:0708003:181 :
 Система координат МСК-23, зона 1 Зона № 1

Обозначение характерных точек границ	Координаты, м				Метод определения координат	Формулы, примененные для расчета средней квадратической погрешности определения координат характерных точек границ (Mt), с подставленными в такие формулы значениями и итоговые (вычисленные) значения Mt, м	Описание закрепления точки
	содержатся в Едином государственном реестре недвижимости		определены в результате выполнения комплексных кадастровых работ				
	X	Y	X	Y			
1	2	3	4	5	6	7	8
541	658 307,45	1 324 234,19	—	—	Метод спутниковых геодезических измерений (определений)	0,10	—
542	658 307,79	1 324 254,13	—	—			
543	658 282,80	1 324 254,62	—	—			
544	658 282,45	1 324 234,62	—	—			
н196	—	—	658 308,78	1 324 234,26		$\sqrt{(0,07^2 + 0,07^2)} = 0,10$	нет закрепления
545	—	—	658 309,36	1 324 254,17		0,10	—
221	—	—	658 284,37	1 324 254,59		$\sqrt{(0,07^2 + 0,07^2)} = 0,10$	нет закрепления
н197	—	—	658 284,14	1 324 234,53			
541	658 307,45	1 324 234,19	—	—		0,10	—

2. Сведения о частях границ уточняемого земельного участка с кадастровым номером 23:42:0708003:181 :

Обозначение части границ		Горизонтальное проложение (S), м	Описание прохождения части границ	Сведения о согласовании местоположения границ (согласовано/спорное)
от т.	до т.			
1	2	3	4	5
н196	545	19,92	—	согласовано
545	221	24,99		

1	2	3	4	5
221	н197	20,06	—	согласовано
н197	н196	24,64	—	

3. Сведения о характеристиках уточняемого земельного участка с кадастровым номером 23:42:0708003:181 :

№ п/п	Наименование характеристики	Значение характеристики
1	2	3
1.	Адрес земельного участка	—
1.1.	Сведения о местоположении земельного участка (при отсутствии адреса) в структурированном в соответствии с федеральной информационной адресной системой виде	Российская Федерация, Краснодарский край, Ейский р-н, Ейск г
1.2.	Дополнительные сведения о местоположении земельного участка	с/т Заря, участок 178
2.	Площадь земельного участка ± величина погрешности определения (вычисления) площади ($P \pm \Delta P$), м ²	496 ± 8,00
3.	Формула, примененная для вычисления предельной погрешности определения площади земельного участка, с подставленными значениями и итоговые (вычисленные) значения	$3,5 * 0,10 * \sqrt{(496,00)} = 8$
4.	Площадь земельного участка согласно сведениям Единого государственного реестра недвижимости (Ркад), м ²	499,00
5.	Оценка расхождения Р и Ркад ($P - P_{кад}$), м ²	3
6.	Предельный минимальный и максимальный размеры земельного участка (Рмин и Рмакс), м ²	Рмин = Рмин = 300 Рмакс = Рмакс = 1 500
7.	Кадастровый или иной государственный учетный номер (инвентарный) здания, сооружения, объекта незавершенного строительства, расположенного на земельном участке	—
8.	Вид (виды) разрешенного использования	Для садоводства
8.1.	Дополнительные сведения об использовании земельного участка	—
9.	Сведения о земельных участках (землях общего пользования, территории общего пользования), посредством которых обеспечивается доступ	—
10.	Иные сведения	—

4. Пояснения к сведениям об уточняемом земельном участке с кадастровым номером 23:42:0708003:181 :

1.	—
----	---

1. Сведения о характерных точках границ уточняемого земельного участка с кадастровым номером 23:42:0708003:199 :
 Система координат МСК-23, зона 1 Зона № 1

Обозначение характерных точек границ	Координаты, м				Метод определения координат	Формулы, примененные для расчета средней квадратической погрешности определения координат характерных точек границ (Mt), с подставленными в такие формулы значениями и итоговые (вычисленные) значения Mt, м	Описание закрепления точки
	содержатся в Едином государственном реестре недвижимости		определены в результате выполнения комплексных кадастровых работ				
	X	Y	X	Y			
1	2	3	4	5	6	7	8
531	658 285,68	1 324 375,02	—	—	Метод спутниковых геодезических измерений (определений)	0,10	Долговременный межевой знак
546	658 260,69	1 324 374,85	—	—			
547	658 260,38	1 324 355,11	—	—			
534	658 285,37	1 324 355,14	—	—		$\sqrt{(0,07^2 + 0,07^2)} = 0,10$	нет закрепления
н217	—	—	658 285,25	1 324 354,44			
н214	—	—	658 285,64	1 324 374,48			
н215	—	—	658 260,62	1 324 374,69			
н218	—	—	658 260,37	1 324 354,92		0,10	Долговременный межевой знак
531	658 285,68	1 324 375,02	—	—			

2. Сведения о частях границ уточняемого земельного участка с кадастровым номером 23:42:0708003:199 :

Обозначение части границ		Горизонтальное проложение (S), м	Описание прохождения части границ	Сведения о согласовании местоположения границ (согласовано/спорное)
от т.	до т.			
1	2	3	4	5
н217	н214	20,04	—	согласовано
н214	н215	25,02		

1	2	3	4	5
н215	н218	19,77	—	согласовано
н218	н217	24,88	—	

3. Сведения о характеристиках уточняемого земельного участка с кадастровым номером 23:42:0708003:199 :

№ п/п	Наименование характеристики	Значение характеристики
1	2	3
1.	Адрес земельного участка	—
1.1.	Сведения о местоположении земельного участка (при отсутствии адреса) в структурированном в соответствии с федеральной информационной адресной системой виде	Российская Федерация, Краснодарский край, Ейский р-н, Ейск г
1.2.	Дополнительные сведения о местоположении земельного участка	с/т Заря, участок 196
2.	Площадь земельного участка ± величина погрешности определения (вычисления) площади ($P \pm \Delta P$), м ²	497 ± 8,00
3.	Формула, примененная для вычисления предельной погрешности определения площади земельного участка, с подставленными значениями и итоговые (вычисленные) значения	$3,5 * 0,10 * \sqrt{(497,00)} = 8$
4.	Площадь земельного участка согласно сведениям Единого государственного реестра недвижимости (Ркад), м ²	495,00
5.	Оценка расхождения Р и Ркад ($P - P_{кад}$), м ²	2
6.	Предельный минимальный и максимальный размеры земельного участка (Рмин и Рмакс), м ²	Рмин = Рмин = 300 Рмакс = Рмакс = 1 500
7.	Кадастровый или иной государственный учетный номер (инвентарный) здания, сооружения, объекта незавершенного строительства, расположенного на земельном участке	23:42:0708003:677
8.	Вид (виды) разрешенного использования	Для ведения садоводства
8.1.	Дополнительные сведения об использовании земельного участка	—
9.	Сведения о земельных участках (землях общего пользования, территории общего пользования), посредством которых обеспечивается доступ	—
10.	Иные сведения	—

4. Пояснения к сведениям об уточняемом земельном участке с кадастровым номером 23:42:0708003:199 :

1.	—
----	---

1. Сведения о характерных точках границ уточняемого земельного участка с кадастровым номером 23:42:0708003:203 :
 Система координат МСК-23, зона 1 Зона № 1

Обозначение характерных точек границ	Координаты, м				Метод определения координат	Формулы, примененные для расчета средней квадратической погрешности определения координат характерных точек границ (Mt), с подставленными в такие формулы значениями и итоговые (вычисленные) значения Mt, м	Описание закрепления точки
	содержатся в Едином государственном реестре недвижимости		определены в результате выполнения комплексных кадастровых работ				
	X	Y	X	Y			
1	2	3	4	5	6	7	8
222	658 284,62	1 324 274,63	658 284,62	1 324 274,63	Метод спутниковых геодезических измерений (определений)	0,10	нет закрепления
194	658 284,47	1 324 294,64	658 284,47	1 324 294,64			Временный межевой знак
548	658 259,47	1 324 294,46	—	—			$\sqrt{(0,07^2 + 0,07^2)} = 0,10$
549	658 259,61	1 324 274,46	—	—			
н550	—	—	658 259,44	1 324 294,83			
н223	—	—	658 259,09	1 324 274,86			
222	658 284,62	1 324 274,63	658 284,62	1 324 274,63		0,10	

2. Сведения о частях границ уточняемого земельного участка с кадастровым номером 23:42:0708003:203 :

Обозначение части границ		Горизонтальное проложение (S), м	Описание прохождения части границ	Сведения о согласовании местоположения границ (согласовано/спорное)
от т.	до т.			
1	2	3	4	5
222	194	20,01	—	согласовано
194	н550	25,03		
н550	н223	19,97		
н223	222	25,53		

3. Сведения о характеристиках уточняемого земельного участка с кадастровым номером 23:42:0708003:203 :

№ п/п	Наименование характеристики	Значение характеристики
-------	-----------------------------	-------------------------

1	2	3
1.	Адрес земельного участка	—
1.1.	Сведения о местоположении земельного участка (при отсутствии адреса) в структурированном в соответствии с федеральной информационной адресной системой виде	Российская Федерация, Краснодарский край, Ейский р-н, Ейск г
1.2.	Дополнительные сведения о местоположении земельного участка	с/т Заря, участок 200
2.	Площадь земельного участка ± величина погрешности определения (вычисления) площади ($P \pm \Delta P$), м ²	505 ± 8,00
3.	Формула, примененная для вычисления предельной погрешности определения площади земельного участка, с подставленными значениями и итоговые (вычисленные) значения	$3,5 * 0,10 * \sqrt{(505,00)} = 8$
4.	Площадь земельного участка согласно сведениям Единого государственного реестра недвижимости (Ркад), м ²	500,00
5.	Оценка расхождения Р и Ркад ($P - P_{кад}$), м ²	5
6.	Предельный минимальный и максимальный размеры земельного участка (Рмин и Рмакс), м ²	Рмин = Рмин = 300 Рмакс = Рмакс = 1 500
7.	Кадастровый или иной государственный учетный номер (инвентарный) здания, сооружения, объекта незавершенного строительства, расположенного на земельном участке	—
8.	Вид (виды) разрешенного использования	Для садоводства
8.1.	Дополнительные сведения об использовании земельного участка	—
9.	Сведения о земельных участках (землях общего пользования, территории общего пользования), посредством которых обеспечивается доступ	—
10.	Иные сведения	—
4. Пояснения к сведениям об уточняемом земельном участке с кадастровым номером		23:42:0708003:203
1.	—	—

1. Сведения о характерных точках границ уточняемого земельного участка с кадастровым номером 23:42:0708003:214 :
 Система координат МСК-23, зона 1 Зона № 1

Обозначение характерных точек границ	Координаты, м				Метод определения координат	Формулы, примененные для расчета средней квадратической погрешности определения координат характерных точек границ (Mt), с подставленными в такие формулы значениями и итоговые (вычисленные) значения Mt, м	Описание закрепления точки
	содержатся в Едином государственном реестре недвижимости		определены в результате выполнения комплексных кадастровых работ				
	X	Y	X	Y			
1	2	3	4	5	6	7	8
551	658 282,19	1 324 053,02	—	—	Метод спутниковых геодезических измерений (определений)	0,10	—
552	658 282,38	1 324 073,52	—	—			
553	658 256,94	1 324 073,83	—	—			
554	658 256,69	1 324 053,33	—	—			
н210	—	—	658 281,92	1 324 054,44		$\sqrt{(0,07^2 + 0,07^2)} = 0,10$	нет закрепления
209	—	—	658 282,37	1 324 074,42		0,10	
н233	—	—	658 257,05	1 324 075,05		$\sqrt{(0,07^2 + 0,07^2)} = 0,10$	
н235	—	—	658 256,69	1 324 054,82			
551	658 282,19	1 324 053,02	—	—		0,10	

2. Сведения о частях границ уточняемого земельного участка с кадастровым номером 23:42:0708003:214 :

Обозначение части границ		Горизонтальное проложение (S), м	Описание прохождения части границ	Сведения о согласовании местоположения границ (согласовано/спорное)
от т.	до т.			
1	2	3	4	5
н210	209	19,99	—	согласовано
209	н233	25,33		

1	2	3	4	5
н233	н235	20,23	—	согласовано
н235	н210	25,23	—	

3. Сведения о характеристиках уточняемого земельного участка с кадастровым номером 23:42:0708003:214 :

№ п/п	Наименование характеристики	Значение характеристики
1	2	3
1.	Адрес земельного участка	—
1.1.	Сведения о местоположении земельного участка (при отсутствии адреса) в структурированном в соответствии с федеральной информационной адресной системой виде	Российская Федерация, Краснодарский край, Ейский р-н, Ейск г
1.2.	Дополнительные сведения о местоположении земельного участка	с/т Заря, участок 211
2.	Площадь земельного участка ± величина погрешности определения (вычисления) площади ($P \pm \Delta P$), м ²	508 ± 8,00
3.	Формула, примененная для вычисления предельной погрешности определения площади земельного участка, с подставленными значениями и итоговые (вычисленные) значения	$3,5 * 0,10 * \sqrt{(508,00)} = 8$
4.	Площадь земельного участка согласно сведениям Единого государственного реестра недвижимости (Ркад), м ²	522,00
5.	Оценка расхождения Р и Ркад ($P - P_{кад}$), м ²	14
6.	Предельный минимальный и максимальный размеры земельного участка (Рмин и Рмакс), м ²	Рмин = Рмин = 300 Рмакс = Рмакс = 1 500
7.	Кадастровый или иной государственный учетный номер (инвентарный) здания, сооружения, объекта незавершенного строительства, расположенного на земельном участке	23:42:0708003:716
8.	Вид (виды) разрешенного использования	Для садоводства
8.1.	Дополнительные сведения об использовании земельного участка	—
9.	Сведения о земельных участках (землях общего пользования, территории общего пользования), посредством которых обеспечивается доступ	—
10.	Иные сведения	—

4. Пояснения к сведениям об уточняемом земельном участке с кадастровым номером 23:42:0708003:214 :

1.	—
----	---

1. Сведения о характерных точках границ уточняемого земельного участка с кадастровым номером 23:42:0708003:219 :
 Система координат МСК-23, зона 1 Зона № 1

Обозначение характерных точек границ	Координаты, м				Метод определения координат	Формулы, примененные для расчета средней квадратической погрешности определения координат характерных точек границ (Mt), с подставленными в такие формулы значениями и итоговые (вычисленные) значения Mt, м	Описание закрепления точки
	содержатся в Едином государственном реестре недвижимости		определены в результате выполнения комплексных кадастровых работ				
	X	Y	X	Y			
1	2	3	4	5	6	7	8
555	658 278,32	1 323 954,75	—	—	Метод спутниковых геодезических измерений (определений)	0,10	Временный межевой знак
556	658 278,72	1 323 973,21	—	—			
557	658 255,72	1 323 973,50	—	—			
558	658 255,51	1 323 957,00	—	—			
559	658 256,51	1 323 954,65	—	—			
560	—	—	658 280,23	1 323 954,74			
237	—	—	658 280,07	1 323 974,25			
n240	—	—	658 255,71	1 323 974,94			
n561	—	—	658 255,85	1 323 955,38			
555	658 278,32	1 323 954,75	—	—		$\sqrt{(0,07^2 + 0,07^2)} = 0,10$	нет закрепления
					0,10	Временный межевой знак	

2. Сведения о частях границ уточняемого земельного участка с кадастровым номером 23:42:0708003:219 :

Обозначение части границ		Горизонтальное проложение (S), м	Описание прохождения части границ	Сведения о согласовании местоположения границ (согласовано/спорное)
от т.	до т.			
1	2	3	4	5

1	2	3	4	5
560	237	19,51	—	согласовано
237	н240	24,37		
н240	н561	19,56		
н561	560	24,39		

3. Сведения о характеристиках уточняемого земельного участка с кадастровым номером 23:42:0708003:219 :

№ п/п	Наименование характеристики	Значение характеристики
1	2	3
1.	Адрес земельного участка	—
1.1.	Сведения о местоположении земельного участка (при отсутствии адреса) в структурированном в соответствии с федеральной информационной адресной системой виде	Российская Федерация, Краснодарский край, Ейский р-н, Ейск г
1.2.	Дополнительные сведения о местоположении земельного участка	с/т Заря, участок 216
2.	Площадь земельного участка ± величина погрешности определения (вычисления) площади ($P \pm \Delta P$), м ²	476 ± 8,00
3.	Формула, примененная для вычисления предельной погрешности определения площади земельного участка, с подставленными значениями и итоговые (вычисленные) значения	$3,5 * 0,10 * \sqrt{(476,00)} = 8$
4.	Площадь земельного участка согласно сведениям Единого государственного реестра недвижимости (Ркад), м ²	426,00
5.	Оценка расхождения Р и Ркад ($P - P_{кад}$), м ²	50
6.	Предельный минимальный и максимальный размеры земельного участка (Рмин и Рмакс), м ²	Рмин = Рмин = 300 Рмакс = Рмакс = 1 500
7.	Кадастровый или иной государственный учетный номер (инвентарный) здания, сооружения, объекта незавершенного строительства, расположенного на земельном участке	23:42:0708003:660
8.	Вид (виды) разрешенного использования	Для садоводства
8.1.	Дополнительные сведения об использовании земельного участка	—
9.	Сведения о земельных участках (землях общего пользования, территории общего пользования), посредством которых обеспечивается доступ	—
10.	Иные сведения	—

4. Пояснения к сведениям об уточняемом земельном участке с кадастровым номером 23:42:0708003:219 :

1.	—
----	---

1. Сведения о характерных точках границ уточняемого земельного участка с кадастровым номером 23:42:0708003:232 :
 Система координат МСК-23, зона 1 Зона № 1

Обозначение характерных точек границ	Координаты, м				Метод определения координат	Формулы, примененные для расчета средней квадратической погрешности определения координат характерных точек границ (Mt), с подставленными в такие формулы значениями и итоговые (вычисленные) значения Mt, м	Описание закрепления точки
	содержатся в Едином государственном реестре недвижимости		определены в результате выполнения комплексных кадастровых работ				
	X	Y	X	Y			
1	2	3	4	5	6	7	8
272	658 254,01	1 324 134,82	658 254,01	1 324 134,82	Метод спутниковых геодезических измерений (определений)	0,10	нет закрепления
562	658 254,32	1 324 155,01	—	—			Долговременный межевой знак
563	658 229,31	1 324 155,28	—	—			
564	658 228,68	1 324 135,48	—	—		$\sqrt{(0,07^2 + 0,07^2)} = 0,10$	нет закрепления
н269	—	—	658 253,99	1 324 154,99			
н270	—	—	658 228,96	1 324 155,34			
н273	—	—	658 228,60	1 324 135,49			
272	658 254,01	1 324 134,82	658 254,01	1 324 134,82		0,10	

2. Сведения о частях границ уточняемого земельного участка с кадастровым номером 23:42:0708003:232 :

Обозначение части границ		Горизонтальное проложение (S), м	Описание прохождения части границ	Сведения о согласовании местоположения границ (согласовано/спорное)
от т.	до т.			
1	2	3	4	5
272	н269	20,17	—	согласовано
н269	н270	25,03		
н270	н273	19,85		

1	2	3	4	5
н273	272	25,42	—	согласовано
3. Сведения о характеристиках уточняемого земельного участка с кадастровым номером				23:42:0708003:232
№ п/п	Наименование характеристики		Значение характеристики	
1	2		3	
1.	Адрес земельного участка		—	
1.1.	Сведения о местоположении земельного участка (при отсутствии адреса) в структурированном в соответствии с федеральной информационной адресной системой виде		Российская Федерация, Краснодарский край, Ейский р-н, Ейск г	
1.2.	Дополнительные сведения о местоположении земельного участка		с/т Заря, участок 231	
2.	Площадь земельного участка ± величина погрешности определения (вычисления) площади ($P \pm \Delta P$), м ²		505 ± 8,00	
3.	Формула, примененная для вычисления предельной погрешности определения площади земельного участка, с подставленными значениями и итоговые (вычисленные) значения		$3,5 * 0,10 * \sqrt{(505,00)} = 8$	
4.	Площадь земельного участка согласно сведениям Единого государственного реестра недвижимости (Ркад), м ²		503,00	
5.	Оценка расхождения Р и Ркад ($P - P_{кад}$), м ²		2	
6.	Предельный минимальный и максимальный размеры земельного участка (Рмин и Рмакс), м ²		Рмин = Рмин = 300 Рмакс = Рмакс = 1 500	
7.	Кадастровый или иной государственный учетный номер (инвентарный) здания, сооружения, объекта незавершенного строительства, расположенного на земельном участке		23:42:0708003:769	
8.	Вид (виды) разрешенного использования		Для садоводства	
8.1.	Дополнительные сведения об использовании земельного участка		—	
9.	Сведения о земельных участках (землях общего пользования, территории общего пользования), посредством которых обеспечивается доступ		—	
10.	Иные сведения		—	
4. Пояснения к сведениям об уточняемом земельном участке с кадастровым номером				23:42:0708003:232
1.			—	

1. Сведения о характерных точках границ уточняемого земельного участка с кадастровым номером 23:42:0708003:234 :
 Система координат МСК-23, зона 1 Зона № 1

Обозначение характерных точек границ	Координаты, м				Метод определения координат	Формулы, примененные для расчета средней квадратической погрешности определения координат характерных точек границ (Mt), с подставленными в такие формулы значениями и итоговые (вычисленные) значения Mt, м	Описание закрепления точки
	содержатся в Едином государственном реестре недвижимости		определены в результате выполнения комплексных кадастровых работ				
	X	Y	X	Y			
1	2	3	4	5	6	7	8
н276	—	—	658 252,88	1 324 094,78	Метод спутниковых геодезических измерений (определений)	$\sqrt{(0,07^2 + 0,07^2)} = 0,10$	нет закрепления
271	658 253,52	1 324 114,97	658 253,52	1 324 114,97		0,10	
565	658 228,47	1 324 115,21	—	—		$\sqrt{(0,07^2 + 0,07^2)} = 0,10$	нет закрепления
н274	—	—	658 228,31	1 324 115,44			
277	658 227,91	1 324 095,38	658 227,91	1 324 095,38			
566	658 253,03	1 324 094,98	—	—		0,10	—
н276	—	—	658 252,88	1 324 094,78		$\sqrt{(0,07^2 + 0,07^2)} = 0,10$	нет закрепления

2. Сведения о частях границ уточняемого земельного участка с кадастровым номером 23:42:0708003:234 :

Обозначение части границ		Горизонтальное проложение (S), м	Описание прохождения части границ	Сведения о согласовании местоположения границ (согласовано/спорное)
от т.	до т.			
1	2	3	4	5
н276	271	20,20	—	согласовано
271	н274	25,21		
н274	277	20,06		
277	н276	24,98		

3. Сведения о характеристиках уточняемого земельного участка с кадастровым номером 23:42:0708003:234 :

№ п/п	Наименование характеристики	Значение характеристики
-------	-----------------------------	-------------------------

1	2	3
1.	Адрес земельного участка	—
1.1.	Сведения о местоположении земельного участка (при отсутствии адреса) в структурированном в соответствии с федеральной информационной адресной системой виде	Российская Федерация, Краснодарский край, Ейский р-н, Ейск г
1.2.	Дополнительные сведения о местоположении земельного участка	с/т Заря, участок 233
2.	Площадь земельного участка ± величина погрешности определения (вычисления) площади ($P \pm \Delta P$), м ²	505 ± 8,00
3.	Формула, примененная для вычисления предельной погрешности определения площади земельного участка, с подставленными значениями и итоговые (вычисленные) значения	$3,5 * 0,10 * \sqrt{(505,00)} = 8$
4.	Площадь земельного участка согласно сведениям Единого государственного реестра недвижимости (Ркад), м ²	500,00
5.	Оценка расхождения Р и Ркад ($P - P_{кад}$), м ²	5
6.	Предельный минимальный и максимальный размеры земельного участка (Рмин и Рмакс), м ²	Рмин = Рмин = 300 Рмакс = Рмакс = 1 500
7.	Кадастровый или иной государственный учетный номер (инвентарный) здания, сооружения, объекта незавершенного строительства, расположенного на земельном участке	23:42:0708003:796
8.	Вид (виды) разрешенного использования	Земельные участки садоводческих товариществ
8.1.	Дополнительные сведения об использовании земельного участка	—
9.	Сведения о земельных участках (землях общего пользования, территории общего пользования), посредством которых обеспечивается доступ	—
10.	Иные сведения	—
4. Пояснения к сведениям об уточняемом земельном участке с кадастровым номером		23:42:0708003:234
1.	—	—

1. Сведения о характерных точках границ уточняемого земельного участка с кадастровым номером 23:42:0708003:239 :
 Система координат МСК-23, зона 1 Зона № 1

Обозначение характерных точек границ	Координаты, м				Метод определения координат	Формулы, примененные для расчета средней квадратической погрешности определения координат характерных точек границ (Mt), с подставленными в такие формулы значениями и итоговые (вычисленные) значения Mt, м	Описание закрепления точки	
	содержатся в Едином государственном реестре недвижимости		определены в результате выполнения комплексных кадастровых работ					
	X	Y	X	Y				
1	2	3	4	5	6	7	8	
286	658 251,70	1 323 975,07	658 251,70	1 323 975,07	Метод спутниковых геодезических измерений (определений)	0,10	нет закрепления	
663	658 252,01	1 323 994,90	—	—			—	
664	658 227,10	1 323 995,16	—	—			—	
665	658 227,05	1 323 975,37	—	—			—	
666	—	—	658 252,01	1 323 994,91			—	
667	—	—	658 227,10	1 323 995,17			—	
н287	—	—	658 226,67	1 323 975,76			$\sqrt{(0,07^2 + 0,07^2)} = 0,10$	нет закрепления
286	658 251,70	1 323 975,07	658 251,70	1 323 975,07			0,10	—

2. Сведения о частях границ уточняемого земельного участка с кадастровым номером 23:42:0708003:239 :

Обозначение части границ		Горизонтальное проложение (S), м	Описание прохождения части границ	Сведения о согласовании местоположения границ (согласовано/спорное)
от т.	до т.			
1	2	3	4	5
286	666	19,84	—	согласовано
666	667	24,91		
667	н287	19,41		
н287	286	25,04		

3. Сведения о характеристиках уточняемого земельного участка с кадастровым номером 23:42:0708003:239 :

№ п/п	Наименование характеристики	Значение характеристики
1	2	3
1.	Адрес земельного участка	—
1.1.	Сведения о местоположении земельного участка (при отсутствии адреса) в структурированном в соответствии с федеральной информационной адресной системой виде	Российская Федерация, Краснодарский край, Ейский р-н, Ейск г
1.2.	Дополнительные сведения о местоположении земельного участка	с/т Заря, участок 239
2.	Площадь земельного участка ± величина погрешности определения (вычисления) площади ($P \pm \Delta P$), м ²	490 ± 8,00
3.	Формула, примененная для вычисления предельной погрешности определения площади земельного участка, с подставленными значениями и итоговые (вычисленные) значения	$3,5 * 0,10 * \sqrt{(490,00)} = 8$
4.	Площадь земельного участка согласно сведениям Единого государственного реестра недвижимости (Ркад), м ²	491,00
5.	Оценка расхождения Р и Ркад ($P - P_{кад}$), м ²	1
6.	Предельный минимальный и максимальный размеры земельного участка (Рмин и Рмакс), м ²	Рмин = Рмин = 300 Рмакс = Рмакс = 1 500
7.	Кадастровый или иной государственный учетный номер (инвентарный) здания, сооружения, объекта незавершенного строительства, расположенного на земельном участке	—
8.	Вид (виды) разрешенного использования	Земельные участки садоводческих товариществ
8.1.	Дополнительные сведения об использовании земельного участка	—
9.	Сведения о земельных участках (землях общего пользования, территории общего пользования), посредством которых обеспечивается доступ	—
10.	Иные сведения	—

4. Пояснения к сведениям об уточняемом земельном участке с кадастровым номером 23:42:0708003:239 :

1.	—
----	---

1. Сведения о характерных точках границ уточняемого земельного участка с кадастровым номером 23:42:0708003:242 :
 Система координат МСК-23, зона 1 Зона № 1

Обозначение характерных точек границ	Координаты, м				Метод определения координат	Формулы, примененные для расчета средней квадратической погрешности определения координат характерных точек границ (Mt), с подставленными в такие формулы значениями и итоговые (вычисленные) значения Mt, м	Описание закрепления точки
	содержатся в Едином государственном реестре недвижимости		определены в результате выполнения комплексных кадастровых работ				
	X	Y	X	Y			
1	2	3	4	5	6	7	8
567	658 232,79	1 324 414,26	—	—	Метод спутниковых геодезических измерений (определений)	0,10	—
568	658 207,85	1 324 414,13	—	—			
569	658 207,95	1 324 394,08	—	—			
570	658 232,92	1 324 394,21	—	—			
н246	—	—	658 231,87	1 324 395,45		$\sqrt{(0,07^2 + 0,07^2)} = 0,10$	нет закрепления
н244	—	—	658 232,09	1 324 415,06			
н290	—	—	658 207,32	1 324 415,52			
н291	—	—	658 206,74	1 324 395,24			
567	658 232,79	1 324 414,26	—	—		0,10	—

2. Сведения о частях границ уточняемого земельного участка с кадастровым номером 23:42:0708003:242 :

Обозначение части границ		Горизонтальное проложение (S), м	Описание прохождения части границ	Сведения о согласовании местоположения границ (согласовано/спорное)
от т.	до т.			
1	2	3	4	5
н246	н244	19,61	—	согласовано
н244	н290	24,77		

1	2	3	4	5
н290	н291	20,29	—	согласовано
н291	н246	25,13	—	

3. Сведения о характеристиках уточняемого земельного участка с кадастровым номером 23:42:0708003:242 :

№ п/п	Наименование характеристики	Значение характеристики
1	2	3
1.	Адрес земельного участка	—
1.1.	Сведения о местоположении земельного участка (при отсутствии адреса) в структурированном в соответствии с федеральной информационной адресной системой виде	Российская Федерация, Краснодарский край, Ейский р-н, Ейск г
1.2.	Дополнительные сведения о местоположении земельного участка	с/т Заря, участок 242
2.	Площадь земельного участка ± величина погрешности определения (вычисления) площади ($P \pm \Delta P$), м ²	498 ± 8,00
3.	Формула, примененная для вычисления предельной погрешности определения площади земельного участка, с подставленными значениями и итоговые (вычисленные) значения	$3,5 * 0,10 * \sqrt{(498,00)} = 8$
4.	Площадь земельного участка согласно сведениям Единого государственного реестра недвижимости (Ркад), м ²	500,00
5.	Оценка расхождения Р и Ркад ($P - P_{кад}$), м ²	2
6.	Предельный минимальный и максимальный размеры земельного участка (Рмин и Рмакс), м ²	Рмин = Рмин = 300 Рмакс = Рмакс = 1 500
7.	Кадастровый или иной государственный учетный номер (инвентарный) здания, сооружения, объекта незавершенного строительства, расположенного на земельном участке	—
8.	Вид (виды) разрешенного использования	Земельные участки садоводческих товариществ
8.1.	Дополнительные сведения об использовании земельного участка	—
9.	Сведения о земельных участках (землях общего пользования, территории общего пользования), посредством которых обеспечивается доступ	—
10.	Иные сведения	—

4. Пояснения к сведениям об уточняемом земельном участке с кадастровым номером 23:42:0708003:242 :

1.	—
----	---

1. Сведения о характерных точках границ уточняемого земельного участка с кадастровым номером 23:42:0708003:257 :
 Система координат МСК-23, зона 1 Зона № 1

Обозначение характерных точек границ	Координаты, м				Метод определения координат	Формулы, примененные для расчета средней квадратической погрешности определения координат характерных точек границ (Mt), с подставленными в такие формулы значениями и итоговые (вычисленные) значения Mt, м	Описание закрепления точки
	содержатся в Едином государственном реестре недвижимости		определены в результате выполнения комплексных кадастровых работ				
	X	Y	X	Y			
1	2	3	4	5	6	7	8
571	658 227,90	1 324 095,12	—	—	Метод спутниковых геодезических измерений (определений)	0,10	—
565	658 228,47	1 324 115,21	—	—			
572	658 203,48	1 324 115,88	—	—			
573	658 202,91	1 324 095,83	—	—			
277	—	—	658 227,91	1 324 095,38		$\sqrt{(0,07^2 + 0,07^2)} = 0,10$	нет закрепления
н274	—	—	658 228,31	1 324 115,44			
н305	—	—	658 203,42	1 324 115,59			
н306	—	—	658 202,99	1 324 095,70			
571	658 227,90	1 324 095,12	—	—		0,10	—

2. Сведения о частях границ уточняемого земельного участка с кадастровым номером 23:42:0708003:257 :

Обозначение части границ		Горизонтальное проложение (S), м	Описание прохождения части границ	Сведения о согласовании местоположения границ (согласовано/спорное)
от т.	до т.			
1	2	3	4	5
277	н274	20,06	—	согласовано
н274	н305	24,89	—	

1	2	3	4	5
н305	н306	19,89	—	согласовано
н306	277	24,92	—	

3. Сведения о характеристиках уточняемого земельного участка с кадастровым номером 23:42:0708003:257 :

№ п/п	Наименование характеристики	Значение характеристики
1	2	3
1.	Адрес земельного участка	—
1.1.	Сведения о местоположении земельного участка (при отсутствии адреса) в структурированном в соответствии с федеральной информационной адресной системой виде	Российская Федерация, Краснодарский край, Ейский р-н, Ейск г
1.2.	Дополнительные сведения о местоположении земельного участка	с/т Заря, участок 257
2.	Площадь земельного участка ± величина погрешности определения (вычисления) площади ($P \pm \Delta P$), м ²	498 ± 8,00
3.	Формула, примененная для вычисления предельной погрешности определения площади земельного участка, с подставленными значениями и итоговые (вычисленные) значения	$3,5 * 0,10 * \sqrt{(498,00)} = 8$
4.	Площадь земельного участка согласно сведениям Единого государственного реестра недвижимости (Ркад), м ²	502,00
5.	Оценка расхождения Р и Ркад ($P - P_{кад}$), м ²	4
6.	Предельный минимальный и максимальный размеры земельного участка (Рмин и Рмакс), м ²	Рмин = Рмин = 300 Рмакс = Рмакс = 1 500
7.	Кадастровый или иной государственный учетный номер (инвентарный) здания, сооружения, объекта незавершенного строительства, расположенного на земельном участке	—
8.	Вид (виды) разрешенного использования	Земельные участки садоводческих товариществ
8.1.	Дополнительные сведения об использовании земельного участка	—
9.	Сведения о земельных участках (землях общего пользования, территории общего пользования), посредством которых обеспечивается доступ	—
10.	Иные сведения	—

4. Пояснения к сведениям об уточняемом земельном участке с кадастровым номером 23:42:0708003:257 :

1.	—
----	---

1. Сведения о характерных точках границ уточняемого земельного участка с кадастровым номером 23:42:0708003:264 :
 Система координат МСК-23, зона 1 Зона № 1

Обозначение характерных точек границ	Координаты, м				Метод определения координат	Формулы, примененные для расчета средней квадратической погрешности определения координат характерных точек границ (Mt), с подставленными в такие формулы значениями и итоговые (вычисленные) значения Mt, м	Описание закрепления точки
	содержатся в Едином государственном реестре недвижимости		определены в результате выполнения комплексных кадастровых работ				
	X	Y	X	Y			
1	2	3	4	5	6	7	8
574	658 226,87	1 323 955,50	—	—	Метод спутниковых геодезических измерений (определений)	0,10	—
575	658 227,05	1 323 975,37	—	—			
576	658 201,62	1 323 975,73	—	—			
577	658 201,89	1 323 955,95	—	—			
н288	—	—	658 226,57	1 323 955,70		$\sqrt{(0,07^2 + 0,07^2)} = 0,10$	нет закрепления
н287	—	—	658 226,67	1 323 975,76			
н314	—	—	658 201,37	1 323 975,80			
н578	—	—	658 201,43	1 323 955,85		0,10	—
574	658 226,87	1 323 955,50	—	—			

2. Сведения о частях границ уточняемого земельного участка с кадастровым номером 23:42:0708003:264 :

Обозначение части границ		Горизонтальное проложение (S), м	Описание прохождения части границ	Сведения о согласовании местоположения границ (согласовано/спорное)
от т.	до т.			
1	2	3	4	5
н288	н287	20,06	—	согласовано
н287	н314	25,30	—	

1	2	3	4	5
н314	н578	19,95	—	согласовано
н578	н288	25,14	—	

3. Сведения о характеристиках уточняемого земельного участка с кадастровым номером 23:42:0708003:264 :

№ п/п	Наименование характеристики	Значение характеристики
1	2	3
1.	Адрес земельного участка	—
1.1.	Сведения о местоположении земельного участка (при отсутствии адреса) в структурированном в соответствии с федеральной информационной адресной системой виде	Российская Федерация, Краснодарский край, Ейский р-н, Ейск г
1.2.	Дополнительные сведения о местоположении земельного участка	с/т Заря, участок 264
2.	Площадь земельного участка ± величина погрешности определения (вычисления) площади ($P \pm \Delta P$), м ²	505 ± 8,00
3.	Формула, примененная для вычисления предельной погрешности определения площади земельного участка, с подставленными значениями и итоговые (вычисленные) значения	$3,5*0,10*\sqrt{(505,00)} = 8$
4.	Площадь земельного участка согласно сведениям Единого государственного реестра недвижимости (Ркад), м ²	500,00
5.	Оценка расхождения Р и Ркад ($P - P_{кад}$), м ²	5
6.	Предельный минимальный и максимальный размеры земельного участка (Рмин и Рмакс), м ²	Рмин = Рмин = 300 Рмакс = Рмакс = 1 500
7.	Кадастровый или иной государственный учетный номер (инвентарный) здания, сооружения, объекта незавершенного строительства, расположенного на земельном участке	23:42:0708003:1113
8.	Вид (виды) разрешенного использования	Земельные участки садоводческих товариществ
8.1.	Дополнительные сведения об использовании земельного участка	—
9.	Сведения о земельных участках (землях общего пользования, территории общего пользования), посредством которых обеспечивается доступ	—
10.	Иные сведения	—

4. Пояснения к сведениям об уточняемом земельном участке с кадастровым номером 23:42:0708003:264 :

1.	—
----	---

1. Сведения о характерных точках границ уточняемого земельного участка с кадастровым номером 23:42:0708003:272 :
 Система координат МСК-23, зона 1 Зона № 1

Обозначение характерных точек границ	Координаты, м				Метод определения координат	Формулы, примененные для расчета средней квадратической погрешности определения координат характерных точек границ (Mt), с подставленными в такие формулы значениями и итоговые (вычисленные) значения Mt, м	Описание закрепления точки
	содержатся в Едином государственном реестре недвижимости		определены в результате выполнения комплексных кадастровых работ				
	X	Y	X	Y			
1	2	3	4	5	6	7	8
579	658 201,67	1 324 275,97	—	—	Метод спутниковых геодезических измерений (определений)	0,10	—
580	658 201,92	1 324 295,97	—	—			
581	658 176,92	1 324 296,28	—	—			
582	658 176,67	1 324 276,29	—	—			
н332	—	—	658 201,45	1 324 275,74		$\sqrt{(0,07^2 + 0,07^2)} = 0,10$	нет закрепления
н329	—	—	658 201,92	1 324 295,73			
н330	—	—	658 176,84	1 324 296,11			
н333	—	—	658 176,50	1 324 275,95			
579	658 201,67	1 324 275,97	—	—		0,10	—

2. Сведения о частях границ уточняемого земельного участка с кадастровым номером 23:42:0708003:272 :

Обозначение части границ		Горизонтальное проложение (S), м	Описание прохождения части границ	Сведения о согласовании местоположения границ (согласовано/спорное)
от т.	до т.			
1	2	3	4	5
н332	н329	20,00	—	согласовано
н329	н330	25,08		

1	2	3	4	5
н330	н333	20,16	—	согласовано
н333	н332	24,95	—	

3. Сведения о характеристиках уточняемого земельного участка с кадастровым номером 23:42:0708003:272 :

№ п/п	Наименование характеристики	Значение характеристики
1	2	3
1.	Адрес земельного участка	—
1.1.	Сведения о местоположении земельного участка (при отсутствии адреса) в структурированном в соответствии с федеральной информационной адресной системой виде	Российская Федерация, Краснодарский край, Ейский р-н, Ейск г
1.2.	Дополнительные сведения о местоположении земельного участка	с/т Заря, участок 272
2.	Площадь земельного участка ± величина погрешности определения (вычисления) площади ($P \pm \Delta P$), м ²	502 ± 8,00
3.	Формула, примененная для вычисления предельной погрешности определения площади земельного участка, с подставленными значениями и итоговые (вычисленные) значения	$3,5 * 0,10 * \sqrt{(502,00)} = 8$
4.	Площадь земельного участка согласно сведениям Единого государственного реестра недвижимости (Ркад), м ²	500,00
5.	Оценка расхождения Р и Ркад ($P - P_{кад}$), м ²	2
6.	Предельный минимальный и максимальный размеры земельного участка (Рмин и Рмакс), м ²	Рмин = Рмин = 300 Рмакс = Рмакс = 1 500
7.	Кадастровый или иной государственный учетный номер (инвентарный) здания, сооружения, объекта незавершенного строительства, расположенного на земельном участке	23:42:0708003:717
8.	Вид (виды) разрешенного использования	Для садоводства
8.1.	Дополнительные сведения об использовании земельного участка	—
9.	Сведения о земельных участках (землях общего пользования, территории общего пользования), посредством которых обеспечивается доступ	—
10.	Иные сведения	—

4. Пояснения к сведениям об уточняемом земельном участке с кадастровым номером 23:42:0708003:272 :

1.	—
----	---

1. Сведения о характерных точках границ уточняемого земельного участка с кадастровым номером 23:42:0708003:279 :
 Система координат МСК-23, зона 1 Зона № 1

Обозначение характерных точек границ	Координаты, м				Метод определения координат	Формулы, примененные для расчета средней квадратической погрешности определения координат характерных точек границ (Mt), с подставленными в такие формулы значениями и итоговые (вычисленные) значения Mt, м	Описание закрепления точки
	содержатся в Едином государственном реестре недвижимости		определены в результате выполнения комплексных кадастровых работ				
	X	Y	X	Y			
1	2	3	4	5	6	7	8
583	658 175,08	1 324 136,35	—	—	Метод спутниковых геодезических измерений (определений)	0,10	—
584	658 200,07	1 324 135,93	—	—			
585	658 200,17	1 324 155,99	—	—			
586	658 175,18	1 324 156,28	—	—			
н346	—	—	658 199,86	1 324 135,65		$\sqrt{(0,07^2 + 0,07^2)} = 0,10$	нет закрепления
н343	—	—	658 199,82	1 324 155,56			
н344	—	—	658 174,88	1 324 155,98			
н347	—	—	658 174,92	1 324 135,97			
583	658 175,08	1 324 136,35	—	—		0,10	—

2. Сведения о частях границ уточняемого земельного участка с кадастровым номером 23:42:0708003:279 :

Обозначение части границ		Горизонтальное проложение (S), м	Описание прохождения части границ	Сведения о согласовании местоположения границ (согласовано/спорное)
от т.	до т.			
1	2	3	4	5
н346	н343	19,91	—	согласовано
н343	н344	24,94		

1	2	3	4	5
н344	н347	20,01	—	согласовано
н347	н346	24,94	—	

3. Сведения о характеристиках уточняемого земельного участка с кадастровым номером 23:42:0708003:279 :

№ п/п	Наименование характеристики	Значение характеристики
1	2	3
1.	Адрес земельного участка	—
1.1.	Сведения о местоположении земельного участка (при отсутствии адреса) в структурированном в соответствии с федеральной информационной адресной системой виде	Российская Федерация, Краснодарский край, Ейский р-н, Ейск г
1.2.	Дополнительные сведения о местоположении земельного участка	с/т Заря, участок 279
2.	Площадь земельного участка ± величина погрешности определения (вычисления) площади ($P \pm \Delta P$), м ²	498 ± 8,00
3.	Формула, примененная для вычисления предельной погрешности определения площади земельного участка, с подставленными значениями и итоговые (вычисленные) значения	$3,5 * 0,10 * \sqrt{(498,00)} = 8$
4.	Площадь земельного участка согласно сведениям Единого государственного реестра недвижимости (Ркад), м ²	500,00
5.	Оценка расхождения Р и Ркад ($P - P_{кад}$), м ²	2
6.	Предельный минимальный и максимальный размеры земельного участка (Рмин и Рмакс), м ²	Рмин = Рмин = 300 Рмакс = Рмакс = 1 500
7.	Кадастровый или иной государственный учетный номер (инвентарный) здания, сооружения, объекта незавершенного строительства, расположенного на земельном участке	23:42:0708003:734
8.	Вид (виды) разрешенного использования	Для садоводства
8.1.	Дополнительные сведения об использовании земельного участка	—
9.	Сведения о земельных участках (землях общего пользования, территории общего пользования), посредством которых обеспечивается доступ	—
10.	Иные сведения	—

4. Пояснения к сведениям об уточняемом земельном участке с кадастровым номером 23:42:0708003:279 :

1.	—
----	---

1. Сведения о характерных точках границ уточняемого земельного участка с кадастровым номером 23:42:0708003:281 :
 Система координат МСК-23, зона 1 Зона № 1

Обозначение характерных точек границ	Координаты, м				Метод определения координат	Формулы, примененные для расчета средней квадратической погрешности определения координат характерных точек границ (Mt), с подставленными в такие формулы значениями и итоговые (вычисленные) значения Mt, м	Описание закрепления точки
	содержатся в Едином государственном реестре недвижимости		определены в результате выполнения комплексных кадастровых работ				
	X	Y	X	Y			
1	2	3	4	5	6	7	8
н587	—	—	658 199,12	1 324 095,68	Метод спутниковых геодезических измерений (определений)	$\sqrt{(0,07^2 + 0,07^2)} = 0,10$	нет закрепления
н345	—	—	658 199,28	1 324 115,77			
н348	—	—	658 174,15	1 324 116,13			
588	658 199,13	1 324 095,38	—	—			
589	658 199,39	1 324 115,37	—	—			
590	658 174,39	1 324 115,70	—	—			
375	658 174,13	1 324 095,70	658 174,13	1 324 095,70			
н587	—	—	658 199,12	1 324 095,68		$\sqrt{(0,07^2 + 0,07^2)} = 0,10$	нет закрепления

2. Сведения о частях границ уточняемого земельного участка с кадастровым номером 23:42:0708003:281 :

Обозначение части границ		Горизонтальное проложение (S), м	Описание прохождения части границ	Сведения о согласовании местоположения границ (согласовано/спорное)
от т.	до т.			
1	2	3	4	5
н587	н345	20,09	—	согласовано
н345	н348	25,13		
н348	375	20,43		
375	н587	24,99		

3. Сведения о характеристиках уточняемого земельного участка с кадастровым номером		23:42:0708003:281
№ п/п	Наименование характеристики	Значение характеристики
1	2	3
1.	Адрес земельного участка	Российская Федерация, Краснодарский край, Ейский р-н, Ейск г, с/т Заря, участок 281
1.1.	Сведения о местоположении земельного участка (при отсутствии адреса) в структурированном в соответствии с федеральной информационной адресной системой виде	—
1.2.	Дополнительные сведения о местоположении земельного участка	—
2.	Площадь земельного участка ± величина погрешности определения (вычисления) площади ($P \pm \Delta P$), м ²	508 ± 8,00
3.	Формула, примененная для вычисления предельной погрешности определения площади земельного участка, с подставленными значениями и итоговые (вычисленные) значения	$3,5 * 0,10 * \sqrt{(508,00)} = 8$
4.	Площадь земельного участка согласно сведениям Единого государственного реестра недвижимости (Ркад), м ²	500,00
5.	Оценка расхождения Р и Ркад ($P - P_{кад}$), м ²	8
6.	Предельный минимальный и максимальный размеры земельного участка (Рмин и Рмакс), м ²	Рмин = Рмин = 300 Рмакс = Рмакс = 1 500
7.	Кадастровый или иной государственный учетный номер (инвентарный) здания, сооружения, объекта незавершенного строительства, расположенного на земельном участке	23:42:0708003:1136
8.	Вид (виды) разрешенного использования	Для садоводства
8.1.	Дополнительные сведения об использовании земельного участка	—
9.	Сведения о земельных участках (землях общего пользования, территории общего пользования), посредством которых обеспечивается доступ	—
10.	Иные сведения	—
4. Пояснения к сведениям об уточняемом земельном участке с кадастровым номером		23:42:0708003:281
1.	—	—

1. Сведения о характерных точках границ уточняемого земельного участка с кадастровым номером 23:42:0708003:282 :
 Система координат МСК-23, зона 1 Зона № 1

Обозначение характерных точек границ	Координаты, м				Метод определения координат	Формулы, примененные для расчета средней квадратической погрешности определения координат характерных точек границ (Mt), с подставленными в такие формулы значениями и итоговые (вычисленные) значения Mt, м	Описание закрепления точки
	содержатся в Едином государственном реестре недвижимости		определены в результате выполнения комплексных кадастровых работ				
	X	Y	X	Y			
1	2	3	4	5	6	7	8
н350	—	—	658 198,82	1 324 075,78	Метод спутниковых геодезических измерений (определений)	$\sqrt{(0,07^2 + 0,07^2)} = 0,10$	нет закрепления
н587	—	—	658 199,12	1 324 095,68		0,10	
375	—	—	658 174,13	1 324 095,70			—
588	658 199,13	1 324 095,38	—	—		$\sqrt{(0,07^2 + 0,07^2)} = 0,10$	
591	658 174,13	1 324 095,69	—	—			0,10
351	658 173,67	1 324 075,70	658 173,67	1 324 075,70		$\sqrt{(0,07^2 + 0,07^2)} = 0,10$	
592	658 198,67	1 324 075,39	—	—			0,10
н350	—	—	658 198,82	1 324 075,78		$\sqrt{(0,07^2 + 0,07^2)} = 0,10$	

2. Сведения о частях границ уточняемого земельного участка с кадастровым номером 23:42:0708003:282 :

Обозначение части границ		Горизонтальное проложение (S), м	Описание прохождения части границ	Сведения о согласовании местоположения границ (согласовано/спорное)
от т.	до т.			
1	2	3	4	5
н350	н587	19,90	—	согласовано
н587	375	24,99		
375	351	20,01		
351	н350	25,15		

3. Сведения о характеристиках уточняемого земельного участка с кадастровым номером		23:42:0708003:282
№ п/п	Наименование характеристики	Значение характеристики
1	2	3
1.	Адрес земельного участка	—
1.1.	Сведения о местоположении земельного участка (при отсутствии адреса) в структурированном в соответствии с федеральной информационной адресной системой виде	Российская Федерация, Краснодарский край, Ейский р-н, Ейск г
1.2.	Дополнительные сведения о местоположении земельного участка	с/т Заря, участок 282
2.	Площадь земельного участка ± величина погрешности определения (вычисления) площади ($P \pm \Delta P$), м ²	500 ± 8,00
3.	Формула, примененная для вычисления предельной погрешности определения площади земельного участка, с подставленными значениями и итоговые (вычисленные) значения	$3,5 * 0,10 * \sqrt{(500,00)} = 8$
4.	Площадь земельного участка согласно сведениям Единого государственного реестра недвижимости (Ркад), м ²	500,00
5.	Оценка расхождения Р и Ркад ($P - P_{кад}$), м ²	0
6.	Предельный минимальный и максимальный размеры земельного участка (Рмин и Рмакс), м ²	Рмин = Рмин = 300 Рмакс = Рмакс = 1 500
7.	Кадастровый или иной государственный учетный номер (инвентарный) здания, сооружения, объекта незавершенного строительства, расположенного на земельном участке	23:42:0708003:715
8.	Вид (виды) разрешенного использования	Для садоводства
8.1.	Дополнительные сведения об использовании земельного участка	—
9.	Сведения о земельных участках (землях общего пользования, территории общего пользования), посредством которых обеспечивается доступ	—
10.	Иные сведения	—
4. Пояснения к сведениям об уточняемом земельном участке с кадастровым номером		23:42:0708003:282
1.	—	—

1. Сведения о характерных точках границ уточняемого земельного участка с кадастровым номером 23:42:0708003:291 :
 Система координат МСК-23, зона 1 Зона № 1

Обозначение характерных точек границ	Координаты, м				Метод определения координат	Формулы, примененные для расчета средней квадратической погрешности определения координат характерных точек границ (Mt), с подставленными в такие формулы значениями и итоговые (вычисленные) значения Mt, м	Описание закрепления точки
	содержатся в Едином государственном реестре недвижимости		определены в результате выполнения комплексных кадастровых работ				
	X	Y	X	Y			
1	2	3	4	5	6	7	8
322	658 177,69	1 324 375,81	658 177,69	1 324 375,81	Метод спутниковых геодезических измерений (определений)	0,10	нет закрепления
593	658 178,01	1 324 395,17	—	—			—
600	658 165,44	1 324 395,40	—	—			
604	658 152,86	1 324 395,65	—	—			
605	658 152,80	1 324 375,94	—	—			
н320	—	—	658 177,76	1 324 395,75		$\sqrt{(0,07^2 + 0,07^2)} = 0,10$	нет закрепления
н603	—	—	658 152,70	1 324 395,73			
н363	—	—	658 152,57	1 324 376,01			
322	658 177,69	1 324 375,81	658 177,69	1 324 375,81		0,10	

2. Сведения о частях границ уточняемого земельного участка с кадастровым номером 23:42:0708003:291 :

Обозначение части границ		Горизонтальное проложение (S), м	Описание прохождения части границ	Сведения о согласовании местоположения границ (согласовано/спорное)
от т.	до т.			
1	2	3	4	5
322	н320	19,94	—	согласовано
н320	н603	25,06		

1	2	3	4	5
н603	н363	19,72	—	согласовано
н363	322	25,12	—	

3. Сведения о характеристиках уточняемого земельного участка с кадастровым номером 23:42:0708003:291 :

№ п/п	Наименование характеристики	Значение характеристики
1	2	3
1.	Адрес земельного участка	—
1.1.	Сведения о местоположении земельного участка (при отсутствии адреса) в структурированном в соответствии с федеральной информационной адресной системой виде	Российская Федерация, Краснодарский край, Ейский р-н, Ейск г
1.2.	Дополнительные сведения о местоположении земельного участка	с/т Заря, участок 291
2.	Площадь земельного участка ± величина погрешности определения (вычисления) площади ($P \pm \Delta P$), м ²	498 ± 8,00
3.	Формула, примененная для вычисления предельной погрешности определения площади земельного участка, с подставленными значениями и итоговые (вычисленные) значения	$3,5 * 0,10 * \sqrt{(498,00)} = 8$
4.	Площадь земельного участка согласно сведениям Единого государственного реестра недвижимости (Ркад), м ²	489,00
5.	Оценка расхождения Р и Ркад ($P - P_{кад}$), м ²	9
6.	Предельный минимальный и максимальный размеры земельного участка (Рмин и Рмакс), м ²	Рмин = Рмин = 300 Рмакс = Рмакс = 1 500
7.	Кадастровый или иной государственный учетный номер (инвентарный) здания, сооружения, объекта незавершенного строительства, расположенного на земельном участке	—
8.	Вид (виды) разрешенного использования	Земельные участки садоводческих товариществ
8.1.	Дополнительные сведения об использовании земельного участка	—
9.	Сведения о земельных участках (землях общего пользования, территории общего пользования), посредством которых обеспечивается доступ	—
10.	Иные сведения	—

4. Пояснения к сведениям об уточняемом земельном участке с кадастровым номером 23:42:0708003:291 :

1.	—
----	---

1. Сведения о характерных точках границ уточняемого земельного участка с кадастровым номером 23:42:0708003:303 :
 Система координат МСК-23, зона 1 Зона № 1

Обозначение характерных точек границ	Координаты, м				Метод определения координат	Формулы, примененные для расчета средней квадратической погрешности определения координат характерных точек границ (Mt), с подставленными в такие формулы значениями и итоговые (вычисленные) значения Mt, м	Описание закрепления точки
	содержатся в Едином государственном реестре недвижимости		определены в результате выполнения комплексных кадастровых работ				
	X	Y	X	Y			
1	2	3	4	5	6	7	8
583	658 175,08	1 324 136,35	—	—	Метод спутниковых геодезических измерений (определений)	0,10	—
586	658 175,18	1 324 156,28	—	—			
606	658 150,21	1 324 156,58	—	—			
607	658 149,86	1 324 136,88	—	—		$\sqrt{(0,07^2 + 0,07^2)} = 0,10$	нет закрепления
н347	—	—	658 174,92	1 324 135,97			
н344	—	—	658 174,88	1 324 155,98			
н374	—	—	658 150,02	1 324 156,40			
н608	—	—	658 149,58	1 324 136,65		0,10	—
583	658 175,08	1 324 136,35	—	—			

2. Сведения о частях границ уточняемого земельного участка с кадастровым номером 23:42:0708003:303 :

Обозначение части границ		Горизонтальное проложение (S), м	Описание прохождения части границ	Сведения о согласовании местоположения границ (согласовано/спорное)
от т.	до т.			
1	2	3	4	5
н347	н344	20,01	—	согласовано
н344	н374	24,86		

1	2	3	4	5
н374	н608	19,75	—	согласовано
н608	н347	25,35	—	

3. Сведения о характеристиках уточняемого земельного участка с кадастровым номером 23:42:0708003:303 :

№ п/п	Наименование характеристики	Значение характеристики
1	2	3
1.	Адрес земельного участка	—
1.1.	Сведения о местоположении земельного участка (при отсутствии адреса) в структурированном в соответствии с федеральной информационной адресной системой виде	Российская Федерация, Краснодарский край, Ейский р-н, Ейск г
1.2.	Дополнительные сведения о местоположении земельного участка	с/т Заря, участок 303
2.	Площадь земельного участка ± величина погрешности определения (вычисления) площади ($P \pm \Delta P$), м ²	499 ± 8,00
3.	Формула, примененная для вычисления предельной погрешности определения площади земельного участка, с подставленными значениями и итоговые (вычисленные) значения	$3,5 * 0,10 * \sqrt{(499,00)} = 8$
4.	Площадь земельного участка согласно сведениям Единого государственного реестра недвижимости (Ркад), м ²	497,00
5.	Оценка расхождения Р и Ркад ($P - P_{кад}$), м ²	2
6.	Предельный минимальный и максимальный размеры земельного участка (Рмин и Рмакс), м ²	Рмин = Рмин = 300 Рмакс = Рмакс = 1 500
7.	Кадастровый или иной государственный учетный номер (инвентарный) здания, сооружения, объекта незавершенного строительства, расположенного на земельном участке	—
8.	Вид (виды) разрешенного использования	Для садоводства
8.1.	Дополнительные сведения об использовании земельного участка	—
9.	Сведения о земельных участках (землях общего пользования, территории общего пользования), посредством которых обеспечивается доступ	—
10.	Иные сведения	—

4. Пояснения к сведениям об уточняемом земельном участке с кадастровым номером 23:42:0708003:303 :

1.	—
----	---

1. Сведения о характерных точках границ уточняемого земельного участка с кадастровым номером 23:42:0708003:304 :
 Система координат МСК-23, зона 1 Зона № 1

Обозначение характерных точек границ	Координаты, м				Метод определения координат	Формулы, примененные для расчета средней квадратической погрешности определения координат характерных точек границ (Mt), с подставленными в такие формулы значениями и итоговые (вычисленные) значения Mt, м	Описание закрепления точки
	содержатся в Едином государственном реестре недвижимости		определены в результате выполнения комплексных кадастровых работ				
	X	Y	X	Y			
1	2	3	4	5	6	7	8
609	658 174,35	1 324 116,36	—	—	Метод спутниковых геодезических измерений (определений)	0,10	—
610	658 174,92	1 324 136,35	—	—			
607	658 149,86	1 324 136,88	—	—			
611	658 149,41	1 324 116,89	—	—		$\sqrt{(0,07^2 + 0,07^2)} = 0,10$	нет закрепления
н348	—	—	658 174,15	1 324 116,13			
н347	—	—	658 174,92	1 324 135,97			
н608	—	—	658 149,58	1 324 136,65			
н376	—	—	658 149,41	1 324 116,60		0,10	—
609	658 174,35	1 324 116,36	—	—			

2. Сведения о частях границ уточняемого земельного участка с кадастровым номером 23:42:0708003:304 :

Обозначение части границ		Горизонтальное проложение (S), м	Описание прохождения части границ	Сведения о согласовании местоположения границ (согласовано/спорное)
от т.	до т.			
1	2	3	4	5
н348	н347	19,85	—	согласовано
н347	н608	25,35	—	

1	2	3	4	5
н608	н376	20,05	—	согласовано
н376	н348	24,74	—	

3. Сведения о характеристиках уточняемого земельного участка с кадастровым номером 23:42:0708003:304 :

№ п/п	Наименование характеристики	Значение характеристики
1	2	3
1.	Адрес земельного участка	—
1.1.	Сведения о местоположении земельного участка (при отсутствии адреса) в структурированном в соответствии с федеральной информационной адресной системой виде	Российская Федерация, Краснодарский край, Ейский р-н, Ейск г
1.2.	Дополнительные сведения о местоположении земельного участка	с/т Заря, участок 304
2.	Площадь земельного участка ± величина погрешности определения (вычисления) площади ($P \pm \Delta P$), м ²	500 ± 8,00
3.	Формула, примененная для вычисления предельной погрешности определения площади земельного участка, с подставленными значениями и итоговые (вычисленные) значения	$3,5 * 0,10 * \sqrt{(500,00)} = 8$
4.	Площадь земельного участка согласно сведениям Единого государственного реестра недвижимости (Ркад), м ²	500,00
5.	Оценка расхождения Р и Ркад ($P - P_{кад}$), м ²	0
6.	Предельный минимальный и максимальный размеры земельного участка (Рмин и Рмакс), м ²	Рмин = Рмин = 300 Рмакс = Рмакс = 1 500
7.	Кадастровый или иной государственный учетный номер (инвентарный) здания, сооружения, объекта незавершенного строительства, расположенного на земельном участке	—
8.	Вид (виды) разрешенного использования	Земельные участки садоводческих товариществ
8.1.	Дополнительные сведения об использовании земельного участка	—
9.	Сведения о земельных участках (землях общего пользования, территории общего пользования), посредством которых обеспечивается доступ	—
10.	Иные сведения	—

4. Пояснения к сведениям об уточняемом земельном участке с кадастровым номером 23:42:0708003:304 :

1.	—
----	---

1. Сведения о характерных точках границ уточняемого земельного участка с кадастровым номером 23:42:0708003:313 :
 Система координат МСК-23, зона 1 Зона № 1

Обозначение характерных точек границ	Координаты, м				Метод определения координат	Формулы, примененные для расчета средней квадратической погрешности определения координат характерных точек границ (Mt), с подставленными в такие формулы значениями и итоговые (вычисленные) значения Mt, м	Описание закрепления точки
	содержатся в Едином государственном реестре недвижимости		определены в результате выполнения комплексных кадастровых работ				
	X	Y	X	Y			
1	2	3	4	5	6	7	8
612	658 149,04	1 324 416,59	658 149,04	1 324 416,59	Метод спутниковых геодезических измерений (определений)	0,10	нет закрепления
613	658 149,27	1 324 436,43	658 149,27	1 324 436,43			Долговременный межевой знак
614	658 124,57	1 324 437,20	—	—			
615	658 123,96	1 324 417,20	—	—			
616	658 148,30	1 324 416,61	—	—		$\sqrt{(0,07^2 + 0,07^2)} = 0,10$	нет закрепления
н617	—	—	658 124,25	1 324 436,72			
н618	—	—	658 124,02	1 324 416,77			
612	658 149,04	1 324 416,59	658 149,04	1 324 416,59		0,10	

2. Сведения о частях границ уточняемого земельного участка с кадастровым номером 23:42:0708003:313 :

Обозначение части границ		Горизонтальное проложение (S), м	Описание прохождения части границ	Сведения о согласовании местоположения границ (согласовано/спорное)
от т.	до т.			
1	2	3	4	5
612	613	19,84	—	согласовано
613	н617	25,02		
н617	н618	19,95		
н618	612	25,02		

3. Сведения о характеристиках уточняемого земельного участка с кадастровым номером		23:42:0708003:313
№ п/п	Наименование характеристики	Значение характеристики
1	2	3
1.	Адрес земельного участка	—
1.1.	Сведения о местоположении земельного участка (при отсутствии адреса) в структурированном в соответствии с федеральной информационной адресной системой виде	Российская Федерация, Краснодарский край, Ейский р-н, Ейск г
1.2.	Дополнительные сведения о местоположении земельного участка	с/т Заря, участок 313
2.	Площадь земельного участка ± величина погрешности определения (вычисления) площади ($P \pm \Delta P$), м ²	498 ± 8,00
3.	Формула, примененная для вычисления предельной погрешности определения площади земельного участка, с подставленными значениями и итоговые (вычисленные) значения	$3,5 * 0,10 * \sqrt{(498,00)} = 8$
4.	Площадь земельного участка согласно сведениям Единого государственного реестра недвижимости (Ркад), м ²	496,00
5.	Оценка расхождения Р и Ркад ($P - P_{кад}$), м ²	2
6.	Предельный минимальный и максимальный размеры земельного участка (Рмин и Рмакс), м ²	Рмин = Рмин = 300 Рмакс = Рмакс = 1 500
7.	Кадастровый или иной государственный учетный номер (инвентарный) здания, сооружения, объекта незавершенного строительства, расположенного на земельном участке	—
8.	Вид (виды) разрешенного использования	Для садоводства
8.1.	Дополнительные сведения об использовании земельного участка	—
9.	Сведения о земельных участках (землях общего пользования, территории общего пользования), посредством которых обеспечивается доступ	—
10.	Иные сведения	—
4. Пояснения к сведениям об уточняемом земельном участке с кадастровым номером		23:42:0708003:313
1.	—	—

1. Сведения о характерных точках границ уточняемого земельного участка с кадастровым номером 23:42:0708003:314 :
 Система координат МСК-23, зона 1 Зона № 1

Обозначение характерных точек границ	Координаты, м				Метод определения координат	Формулы, примененные для расчета средней квадратической погрешности определения координат характерных точек границ (Mt), с подставленными в такие формулы значениями и итоговые (вычисленные) значения Mt, м	Описание закрепления точки
	содержатся в Едином государственном реестре недвижимости		определены в результате выполнения комплексных кадастровых работ				
	X	Y	X	Y			
1	2	3	4	5	6	7	8
619	658 122,82	1 324 397,23	—	—	Метод спутниковых геодезических измерений (определений)	0,10	—
620	658 147,81	1 324 396,62	—	—			Долговременный межевой знак
616	658 148,30	1 324 416,61	—	—			
621	658 123,31	1 324 417,22	—	—		нет закрепления	
н622	—	—	658 149,14	1 324 396,45			$\sqrt{(0,07^2 + 0,07^2)} = 0,10$
612	—	—	658 149,04	1 324 416,59			0,10
н618	—	—	658 124,02	1 324 416,77			$\sqrt{(0,07^2 + 0,07^2)} = 0,10$
н431	—	—	658 124,02	1 324 408,45			
н430	—	—	658 124,01	1 324 396,84		0,10	—
619	658 122,82	1 324 397,23	—	—			

2. Сведения о частях границ уточняемого земельного участка с кадастровым номером 23:42:0708003:314 :

Обозначение части границ		Горизонтальное проложение (S), м	Описание прохождения части границ	Сведения о согласовании местоположения границ (согласовано/спорное)
от т.	до т.			
1	2	3	4	5

1	2	3	4	5
н622	612	20,14	—	согласовано
612	н618	25,02		
н618	н431	8,32		
н431	н430	11,61		
н430	н622	25,13		

3. Сведения о характеристиках уточняемого земельного участка с кадастровым номером 23:42:0708003:314 :

№ п/п	Наименование характеристики	Значение характеристики
1	2	3
1.	Адрес земельного участка	—
1.1.	Сведения о местоположении земельного участка (при отсутствии адреса) в структурированном в соответствии с федеральной информационной адресной системой виде	Российская Федерация, Краснодарский край, Ейский р-н, Ейск г
1.2.	Дополнительные сведения о местоположении земельного участка	с/т Заря, участок 314
2.	Площадь земельного участка ± величина погрешности определения (вычисления) площади ($P \pm \Delta P$), м ²	502 ± 8,00
3.	Формула, примененная для вычисления предельной погрешности определения площади земельного участка, с подставленными значениями и итоговые (вычисленные) значения	$3,5 * 0,10 * \sqrt{(502,00)} = 8$
4.	Площадь земельного участка согласно сведениям Единого государственного реестра недвижимости (Ркад), м ²	500,00
5.	Оценка расхождения Р и Ркад ($P - P_{кад}$), м ²	2
6.	Предельный минимальный и максимальный размеры земельного участка (Рмин и Рмакс), м ²	Рмин = Рмин = 300 Рмакс = Рмакс = 1 500
7.	Кадастровый или иной государственный учетный номер (инвентарный) здания, сооружения, объекта незавершенного строительства, расположенного на земельном участке	23:42:0708003:672
8.	Вид (виды) разрешенного использования	Земельные участки садоводческих товариществ
8.1.	Дополнительные сведения об использовании земельного участка	—
9.	Сведения о земельных участках (землях общего пользования, территории общего пользования), посредством которых обеспечивается доступ	—
10.	Иные сведения	—

4. Пояснения к сведениям об уточняемом земельном участке с кадастровым номером 23:42:0708003:314 :

1. —

1. Сведения о характерных точках границ уточняемого земельного участка с кадастровым номером 23:42:0708003:317 :

Система координат МСК-23, зона 1 Зона № 1

Обозначение характерных точек границ	Координаты, м				Метод определения координат	Формулы, примененные для расчета средней квадратической погрешности определения координат характерных точек границ (Mt), с подставленными в такие формулы значениями и итоговые (вычисленные) значения Mt, м	Описание закрепления точки
	содержатся в Едином государственном реестре недвижимости		определены в результате выполнения комплексных кадастровых работ				
	X	Y	X	Y			
1	2	3	4	5	6	7	8
623	658 148,36	1 324 335,92	—	—	Метод спутниковых геодезических измерений (определений)	0,10	Закрепление отсутствует
624	658 148,58	1 324 355,96	—	—			
625	658 123,58	1 324 355,96	—	—			
626	658 123,29	1 324 350,14	—	—			
627	658 123,41	1 324 336,11	—	—			
н628	—	—	658 148,37	1 324 336,09		$\sqrt{(0,07^2 + 0,07^2)} = 0,10$	нет закрепления
н383	—	—	658 148,41	1 324 356,08			
н386	—	—	658 123,46	1 324 356,17			
н434	—	—	658 123,40	1 324 352,00			
н437	—	—	658 123,37	1 324 336,34			
623	658 148,36	1 324 335,92	—	—	0,10	Закрепление отсутствует	

2. Сведения о частях границ уточняемого земельного участка с кадастровым номером 23:42:0708003:317 :

Обозначение части границ		Горизонтальное проложение (S), м	Описание прохождения части границ	Сведения о согласовании местоположения границ (согласовано/спорное)
от т.	до т.			
1	2	3	4	5
н628	н383	19,99	—	согласовано
н383	н386	24,95		
н386	н434	4,17		
н434	н437	15,66		
н437	н628	25,00		

3. Сведения о характеристиках уточняемого земельного участка с кадастровым номером 23:42:0708003:317 :

№ п/п	Наименование характеристики	Значение характеристики
1	2	3
1.	Адрес земельного участка	—
1.1.	Сведения о местоположении земельного участка (при отсутствии адреса) в структурированном в соответствии с федеральной информационной адресной системой виде	Российская Федерация, Краснодарский край, Ейский р-н, Ейск г
1.2.	Дополнительные сведения о местоположении земельного участка	с/т Заря, участок 317
2.	Площадь земельного участка ± величина погрешности определения (вычисления) площади ($P \pm \Delta P$), м ²	498 ± 8,00
3.	Формула, примененная для вычисления предельной погрешности определения площади земельного участка, с подставленными значениями и итоговые (вычисленные) значения	$3,5*0,10*\sqrt{(498,00)} = 8$
4.	Площадь земельного участка согласно сведениям Единого государственного реестра недвижимости (Ркад), м ²	501,00
5.	Оценка расхождения Р и Ркад ($P - P_{кад}$), м ²	3
6.	Предельный минимальный и максимальный размеры земельного участка (Рмин и Рмакс), м ²	Рмин = Рмин = 300 Рмакс = Рмакс = 1 500
7.	Кадастровый или иной государственный учетный номер (инвентарный) здания, сооружения, объекта незавершенного строительства, расположенного на земельном участке	—
8.	Вид (виды) разрешенного использования	Для садоводства
8.1.	Дополнительные сведения об использовании земельного участка	—

1	2	3
9.	Сведения о земельных участках (землях общего пользования, территории общего пользования), посредством которых обеспечивается доступ	—
10.	Иные сведения	—

4. Пояснения к сведениям об уточняемом земельном участке с кадастровым номером 23:42:0708003:317 :

1.	—
----	---

1. Сведения о характерных точках границ уточняемого земельного участка с кадастровым номером 23:42:0708003:318 :

Система координат МСК-23, зона 1 Зона № 1

Обозначение характерных точек границ	Координаты, м				Метод определения координат	Формулы, примененные для расчета средней квадратической погрешности определения координат характерных точек границ (Mt), с подставленными в такие формулы значениями и итоговые (вычисленные) значения Mt, м	Описание закрепления точки
	содержатся в Едином государственном реестре недвижимости		определены в результате выполнения комплексных кадастровых работ				
	X	Y	X	Y			
1	2	3	4	5	6	7	8
н388	—	—	658 148,07	1 324 316,07	Метод спутниковых геодезических измерений (определений)	$\sqrt{(0,07^2 + 0,07^2)} = 0,10$	нет закрепления
н628	—	—	658 148,37	1 324 336,09			
н437	—	—	658 123,37	1 324 336,34			
629	658 148,14	1 324 316,15	—	—		0,10	Закрепление отсутствует
623	658 148,36	1 324 335,92	—	—			
627	658 123,41	1 324 336,11	—	—			
436	658 122,92	1 324 321,06	658 122,92	1 324 321,06			
630	658 122,90	1 324 315,94	—	—			
							Временный межевой знак
							Закрепление отсутствует

1	2	3	4	5	6	7	8
н389	—	—	658 122,90	1 324 316,38	Метод спутниковых геодезических измерений (определений)	$\sqrt{(0,07^2 + 0,07^2)} = 0,10$	нет закрепления
н388	—	—	658 148,07	1 324 316,07			

2. Сведения о частях границ уточняемого земельного участка с кадастровым номером 23:42:0708003:318 :

Обозначение части границ		Горизонтальное проложение (S), м	Описание прохождения части границ	Сведения о согласовании местоположения границ (согласовано/спорное)
от т.	до т.			
1	2	3	4	5
н388	н628	20,02	—	согласовано
н628	н437	25,00		
н437	436	15,29		
436	н389	4,68		
н389	н388	25,17		

3. Сведения о характеристиках уточняемого земельного участка с кадастровым номером 23:42:0708003:318 :

№ п/п	Наименование характеристики	Значение характеристики
1	2	3
1.	Адрес земельного участка	—
1.1.	Сведения о местоположении земельного участка (при отсутствии адреса) в структурированном в соответствии с федеральной информационной адресной системой виде	Российская Федерация, Краснодарский край, Ейский р-н, Ейск г
1.2.	Дополнительные сведения о местоположении земельного участка	с/т Заря, участок 318
2.	Площадь земельного участка ± величина погрешности определения (вычисления) площади ($P \pm \Delta P$), м ²	502 ± 8,00
3.	Формула, примененная для вычисления предельной погрешности определения площади земельного участка, с подставленными значениями и итоговые (вычисленные) значения	$3,5 * 0,10 * \sqrt{(502,00)} = 8$
4.	Площадь земельного участка согласно сведениям Единого государственного реестра недвижимости (Ркад), м ²	502,00
5.	Оценка расхождения Р и Ркад ($P - P_{кад}$), м ²	0
6.	Предельный минимальный и максимальный размеры земельного участка (Рмин и Рмакс), м ²	Рмин = Рмин = 300 Рмакс = Рмакс = 1 500

1	2	3
7.	Кадастровый или иной государственный учетный номер (инвентарный) здания, сооружения, объекта незавершенного строительства, расположенного на земельном участке	—
8.	Вид (виды) разрешенного использования	Земельные участки садоводческих товариществ
8.1.	Дополнительные сведения об использовании земельного участка	—
9.	Сведения о земельных участках (землях общего пользования, территории общего пользования), посредством которых обеспечивается доступ	—
10.	Иные сведения	—

4. Пояснения к сведениям об уточняемом земельном участке с кадастровым номером 23:42:0708003:318 :

1.	—
----	---

1. Сведения о характерных точках границ уточняемого земельного участка с кадастровым номером 23:42:0708003:321 :
Система координат МСК-23, зона 1 Зона № 1

Обозначение характерных точек границ	Координаты, м				Метод определения координат	Формулы, примененные для расчета средней квадратической погрешности определения координат характерных точек границ (Mt), с подставленными в такие формулы значениями и итоговые (вычисленные) значения Mt, м	Описание закрепления точки
	содержатся в Едином государственном реестре недвижимости		определены в результате выполнения комплексных кадастровых работ				
	X	Y	X	Y			
1	2	3	4	5	6	7	8
631	658 122,37	1 324 256,65	—	—	Метод спутниковых геодезических измерений (определений)	0,10	—
632	658 147,37	1 324 256,05	—	—			
633	658 147,62	1 324 276,05	—	—			
634	658 122,62	1 324 276,65	—	—			
н395	—	—	658 147,25	1 324 256,26			

1	2	3	4	5	6	7	8
н391	—	—	658 147,57	1 324 276,19	Метод спутниковых геодезических измерений (определений)	$\sqrt{(0,07^2 + 0,07^2)} = 0,10$	нет закрепления
н393	—	—	658 122,28	1 324 276,81			
н439	—	—	658 122,05	1 324 257,01			
н396	—	—	658 122,03	1 324 256,81			
631	658 122,37	1 324 256,65	—	—			
						0,10	—

2. Сведения о частях границ уточняемого земельного участка с кадастровым номером _____ **23:42:0708003:321** _____ :

Обозначение части границ		Горизонтальное проложение (S), м	Описание прохождения части границ	Сведения о согласовании местоположения границ (согласовано/спорное)
от т.	до т.			
1	2	3	4	5
н395	н391	19,93	—	согласовано
н391	н393	25,30		
н393	н439	19,80		
н439	н396	0,20		
н396	н395	25,23		

3. Сведения о характеристиках уточняемого земельного участка с кадастровым номером _____ **23:42:0708003:321** _____ :

№ п/п	Наименование характеристики	Значение характеристики
1	2	3
1.	Адрес земельного участка	—
1.1.	Сведения о местоположении земельного участка (при отсутствии адреса) в структурированном в соответствии с федеральной информационной адресной системой виде	Российская Федерация, Краснодарский край, Ейский р-н, Ейск г
1.2.	Дополнительные сведения о местоположении земельного участка	с/т Заря, участок 321
2.	Площадь земельного участка ± величина погрешности определения (вычисления) площади ($P \pm \Delta P$), м ²	504 ± 8,00
3.	Формула, примененная для вычисления предельной погрешности определения площади земельного участка, с подставленными значениями и итоговые (вычисленные) значения	$3,5 * 0,10 * \sqrt{(504,00)} = 8$

1	2	3
4.	Площадь земельного участка согласно сведениям Единого государственного реестра недвижимости (Ркад), м ²	500,00
5.	Оценка расхождения Р и Ркад (Р - Ркад), м ²	4
6.	Предельный минимальный и максимальный размеры земельного участка (Рмин и Рмакс), м ²	Рмин = Рмин = 300 Рмакс = Рмакс = 1 500
7.	Кадастровый или иной государственный учетный номер (инвентарный) здания, сооружения, объекта незавершенного строительства, расположенного на земельном участке	—
8.	Вид (виды) разрешенного использования	Земельные участки садоводческих товариществ
8.1.	Дополнительные сведения об использовании земельного участка	—
9.	Сведения о земельных участках (землях общего пользования, территории общего пользования), посредством которых обеспечивается доступ	—
10.	Иные сведения	—

4. Пояснения к сведениям об уточняемом земельном участке с кадастровым номером 23:42:0708003:321 :

1.	—
----	---

1. Сведения о характерных точках границ уточняемого земельного участка с кадастровым номером 23:42:0708003:329 :
Система координат МСК-23, зона 1 Зона № 1

Обозначение характерных точек границ	Координаты, м				Метод определения координат	Формулы, примененные для расчета средней квадратической погрешности определения координат характерных точек границ (Mt), с подставленными в такие формулы значениями и итоговые (вычисленные) значения Mt, м	Описание закрепления точки
	содержатся в Едином государственном реестре недвижимости		определены в результате выполнения комплексных кадастровых работ				
	X	Y	X	Y			
1	2	3	4	5	6	7	8
н415	—	—	658 145,12	1 324 096,72	Метод спутниковых геодезических измерений (определений)	$\sqrt{(0,07^2 + 0,07^2)} = 0,10$	нет закрепления
н411	—	—	658 145,37	1 324 116,67			
413	658 120,67	1 324 116,76	658 120,67	1 324 116,76		0,10	

1	2	3	4	5	6	7	8
635	658 120,52	1 324 106,76	—	—	Метод спутниковых геодезических измерений (определений)	0,10	—
416	658 120,36	1 324 096,76	658 120,36	1 324 096,76			нет закрепления
636	658 145,36	1 324 096,42	—	—			—
637	658 145,66	1 324 116,42	—	—		—	
н415	—	—	658 145,12	1 324 096,72		$\sqrt{(0,07^2 + 0,07^2)} = 0,10$	нет закрепления

2. Сведения о частях границ уточняемого земельного участка с кадастровым номером 23:42:0708003:329 :

Обозначение части границ		Горизонтальное проложение (S), м	Описание прохождения части границ	Сведения о согласовании местоположения границ (согласовано/спорное)
от т.	до т.			
1	2	3	4	5
н415	н411	19,95	—	согласовано
н411	413	24,70		
413	416	20,00		
416	н415	24,76		

3. Сведения о характеристиках уточняемого земельного участка с кадастровым номером 23:42:0708003:329 :

№ п/п	Наименование характеристики	Значение характеристики
1	2	3
1.	Адрес земельного участка	—
1.1.	Сведения о местоположении земельного участка (при отсутствии адреса) в структурированном в соответствии с федеральной информационной адресной системой виде	Российская Федерация, Краснодарский край, Ейский р-н, Ейск г
1.2.	Дополнительные сведения о местоположении земельного участка	с/т Заря, участок 329
2.	Площадь земельного участка ± величина погрешности определения (вычисления) площади ($P \pm \Delta P$), м ²	494 ± 8,00
3.	Формула, примененная для вычисления предельной погрешности определения площади земельного участка, с подставленными значениями и итоговые (вычисленные) значения	$3,5 * 0,10 * \sqrt{(494,00)} = 8$
4.	Площадь земельного участка согласно сведениям Единого государственного реестра недвижимости (Ркад), м ²	500,00

1	2				3		
5.	Оценка расхождения Р и Ркад (Р - Ркад), м ²				6		
6.	Предельный минимальный и максимальный размеры земельного участка (Рмин и Рмакс), м ²				Рмин = Рмин = 300 Рмакс = Рмакс = 1 500		
7.	Кадастровый или иной государственный учетный номер (инвентарный) здания, сооружения, объекта незавершенного строительства, расположенного на земельном участке				—		
8.	Вид (виды) разрешенного использования				Земельные участки садоводческих товариществ		
8.1.	Дополнительные сведения об использовании земельного участка				—		
9.	Сведения о земельных участках (землях общего пользования, территории общего пользования), посредством которых обеспечивается доступ				—		
10.	Иные сведения				—		
4. Пояснения к сведениям об уточняемом земельном участке с кадастровым номером					23:42:0708003:329		
1.	—						
1. Сведения о характерных точках границ уточняемого земельного участка с кадастровым номером					23:42:0708003:335		
Система координат МСК-23, зона 1					Зона № 1		
Обозначение характерных точек границ	Координаты, м				Метод определения координат	Формулы, примененные для расчета средней квадратической погрешности определения координат характерных точек границ (Mt), с подставленными в такие формулы значениями и итоговые (вычисленные) значения Mt, м	Описание закрепления точки
	содержатся в Едином государственном реестре недвижимости		определены в результате выполнения комплексных кадастровых работ				
	X	Y	X	Y			
1	2	3	4	5	6	7	8
638	658 112,57	1 323 977,19	—	—	Метод спутниковых геодезических измерений (определений)	0,10	Долговременный межевой знак
639	658 137,56	1 323 976,57	—	—			
640	658 138,05	1 323 996,56	—	—			
641	658 113,06	1 323 997,18	—	—			

1	2	3	4	5	6	7	8
642	658 112,69	1 323 982,18	—	—	Метод спутниковых геодезических измерений (определений)	0,10	Долговременный межевой знак
н643	—	—	658 143,50	1 323 976,70		$\sqrt{(0,07^2 + 0,07^2)} = 0,10$	нет закрепления
н426	—	—	658 143,80	1 323 996,73			
н428	—	—	658 119,10	1 323 997,03			
н451	—	—	658 118,98	1 323 985,39			
454	—	—	658 118,89	1 323 977,03		0,10	Долговременный межевой знак
638	658 112,57	1 323 977,19	—	—			

2. Сведения о частях границ уточняемого земельного участка с кадастровым номером 23:42:0708003:335 :

Обозначение части границ		Горизонтальное проложение (S), м	Описание прохождения части границ	Сведения о согласовании местоположения границ (согласовано/спорное)
от т.	до т.			
1	2	3	4	5
н643	н426	20,03	—	согласовано
н426	н428	24,70		
н428	н451	11,64		
н451	454	8,36		
454	н643	24,61		

3. Сведения о характеристиках уточняемого земельного участка с кадастровым номером 23:42:0708003:335 :

№ п/п	Наименование характеристики	Значение характеристики
1	2	3
1.	Адрес земельного участка	—
1.1.	Сведения о местоположении земельного участка (при отсутствии адреса) в структурированном в соответствии с федеральной информационной адресной системой виде	Российская Федерация, Краснодарский край, Ейский р-н, Ейск г
1.2.	Дополнительные сведения о местоположении земельного участка	с/т Заря, участок 335
2.	Площадь земельного участка ± величина погрешности определения (вычисления) площади ($P \pm \Delta P$), м ²	494 ± 8,00

1	2	3
3.	Формула, примененная для вычисления предельной погрешности определения площади земельного участка, с подставленными значениями и итоговые (вычисленные) значения	$3,5*0,10*\sqrt{(494,00)} = 8$
4.	Площадь земельного участка согласно сведениям Единого государственного реестра недвижимости (Ркад), м ²	500,00
5.	Оценка расхождения Р и Ркад (Р - Ркад), м ²	6
6.	Предельный минимальный и максимальный размеры земельного участка (Рмин и Рмакс), м ²	Рмин = Рмин = 300 Рмакс = Рмакс = 1 500
7.	Кадастровый или иной государственный учетный номер (инвентарный) здания, сооружения, объекта незавершенного строительства, расположенного на земельном участке	—
8.	Вид (виды) разрешенного использования	Для садоводства
8.1.	Дополнительные сведения об использовании земельного участка	—
9.	Сведения о земельных участках (землях общего пользования, территории общего пользования), посредством которых обеспечивается доступ	—
10.	Иные сведения	—

4. Пояснения к сведениям об уточняемом земельном участке с кадастровым номером 23:42:0708003:335 :

1. —

1. Сведения о характерных точках границ уточняемого земельного участка с кадастровым номером 23:42:0708003:336 :
Система координат МСК-23, зона 1 Зона № 1

Обозначение характерных точек границ	Координаты, м				Метод определения координат	Формулы, примененные для расчета средней квадратической погрешности определения координат характерных точек границ (Mt), с подставленными в такие формулы значениями и итоговые (вычисленные) значения Mt, м	Описание закрепления точки
	содержатся в Едином государственном реестре недвижимости		определены в результате выполнения комплексных кадастровых работ				
	X	Y	X	Y			
1	2	3	4	5	6	7	8
н644	—	—	658 143,22	1 323 957,28	Метод спутниковых геодезических измерений (определений)	$\sqrt{(0,07^2 + 0,07^2)} = 0,10$	нет закрепления

1	2	3	4	5	6	7	8
н643	—	—	658 143,50	1 323 976,70	Метод спутниковых геодезических измерений (определений)	$\sqrt{(0,07^2 + 0,07^2)} = 0,10$	нет закрепления
645	658 143,68	1 323 956,70	—	—		0,10	—
646	658 143,89	1 323 976,70	—	—			Долговременный межевой знак
639	658 137,56	1 323 976,57	—	—			
454	658 118,89	1 323 977,03	658 118,89	1 323 977,03			—
647	658 118,63	1 323 956,90	—	—		$\sqrt{(0,07^2 + 0,07^2)} = 0,10$	нет закрепления
н453	—	—	658 118,64	1 323 957,47			
н644	—	—	658 143,22	1 323 957,28			

2. Сведения о частях границ уточняемого земельного участка с кадастровым номером 23:42:0708003:336 :

Обозначение части границ		Горизонтальное проложение (S), м	Описание прохождения части границ	Сведения о согласовании местоположения границ (согласовано/спорное)
от т.	до т.			
1	2	3	4	5
н644	н643	19,42	—	согласовано
н643	454	24,61		
454	н453	19,56		
н453	н644	24,58		

3. Сведения о характеристиках уточняемого земельного участка с кадастровым номером 23:42:0708003:336 :

№ п/п	Наименование характеристики	Значение характеристики
1	2	3
1.	Адрес земельного участка	—
1.1.	Сведения о местоположении земельного участка (при отсутствии адреса) в структурированном в соответствии с федеральной информационной адресной системой виде	Российская Федерация, Краснодарский край, Ейский р-н, Ейск г
1.2.	Дополнительные сведения о местоположении земельного участка	с/т Заря, участок 336

1	2	3					
2.	Площадь земельного участка ± величина погрешности определения (вычисления) площади ($P \pm \Delta P$), м ²	479 ± 8,00					
3.	Формула, примененная для вычисления предельной погрешности определения площади земельного участка, с подставленными значениями и итоговые (вычисленные) значения	$3,5 * 0,10 * \sqrt{(479,00)} = 8$					
4.	Площадь земельного участка согласно сведениям Единого государственного реестра недвижимости (Ркад), м ²	500,00					
5.	Оценка расхождения Р и Ркад ($P - P_{кад}$), м ²	21					
6.	Предельный минимальный и максимальный размеры земельного участка (Рмин и Рмакс), м ²	Рмин = Рмин = 300 Рмакс = Рмакс = 1 500					
7.	Кадастровый или иной государственный учетный номер (инвентарный) здания, сооружения, объекта незавершенного строительства, расположенного на земельном участке	23:42:0708003:1134					
8.	Вид (виды) разрешенного использования	Земельные участки садоводческих товариществ					
8.1.	Дополнительные сведения об использовании земельного участка	—					
9.	Сведения о земельных участках (землях общего пользования, территории общего пользования), посредством которых обеспечивается доступ	—					
10.	Иные сведения	—					
4. Пояснения к сведениям об уточняемом земельном участке с кадастровым номером		<u>23:42:0708003:336</u> :					
1.	—						
1. Сведения о характерных точках границ уточняемого земельного участка с кадастровым номером		<u>23:42:0708003:337</u> :					
Система координат <u>МСК-23, зона 1</u>		Зона № <u>1</u>					
Обозначение характерных точек границ	Координаты, м				Метод определения координат	Формулы, примененные для расчета средней квадратической погрешности определения координат характерных точек границ (Mt), с подставленными в такие формулы значениями и итоговые (вычисленные) значения Mt, м	Описание закрепления точки
	содержатся в Едином государственном реестре недвижимости		определены в результате выполнения комплексных кадастровых работ				
	X	Y	X	Y			
1	2	3	4	5	6	7	8

1	2	3	4	5	6	7	8
648	658 123,09	1 324 408,45	—	—	Метод спутниковых геодезических измерений (определений)	0,10	—
621	658 123,31	1 324 417,22	—	—			Долговременный межевой знак
615	658 123,96	1 324 417,20	—	—			
649	658 124,53	1 324 435,90	—	—			
650	658 106,08	1 324 436,08	—	—			—
651	658 105,49	1 324 408,40	—	—		$\sqrt{(0,07^2 + 0,07^2)} = 0,10$	нет закрепления
н431	—	—	658 124,02	1 324 408,45			
н618	—	—	658 124,02	1 324 416,77			
н617	—	—	658 124,25	1 324 436,72			
н652	—	—	658 106,09	1 324 436,93			
н432	—	—	658 105,61	1 324 408,66	0,10	—	
648	658 123,09	1 324 408,45	—	—			

2. Сведения о частях границ уточняемого земельного участка с кадастровым номером 23:42:0708003:337 :

Обозначение части границ		Горизонтальное проложение (S), м	Описание прохождения части границ	Сведения о согласовании местоположения границ (согласовано/спорное)
от т.	до т.			
1	2	3	4	5
н431	н618	8,32	—	согласовано
н618	н617	19,95		
н617	н652	18,16		
н652	н432	28,27		
н432	н431	18,41		

3. Сведения о характеристиках уточняемого земельного участка с кадастровым номером 23:42:0708003:337 :

№ п/п	Наименование характеристики	Значение характеристики
1	2	3
1.	Адрес земельного участка	—
1.1.	Сведения о местоположении земельного участка (при отсутствии адреса) в структурированном в соответствии с федеральной информационной адресной системой виде	Российская Федерация, Краснодарский край, Ейский р-н, Ейск г
1.2.	Дополнительные сведения о местоположении земельного участка	с/т Заря, участок 337
2.	Площадь земельного участка ± величина погрешности определения (вычисления) площади ($P \pm \Delta P$), м ²	516 ± 8,00
3.	Формула, примененная для вычисления предельной погрешности определения площади земельного участка, с подставленными значениями и итоговые (вычисленные) значения	$3,5 * 0,10 * \sqrt{(516,00)} = 8$
4.	Площадь земельного участка согласно сведениям Единого государственного реестра недвижимости (Ркад), м ²	500,00
5.	Оценка расхождения Р и Ркад ($P - P_{кад}$), м ²	16
6.	Предельный минимальный и максимальный размеры земельного участка (Рмин и Рмакс), м ²	Рмин = Рмин = 300 Рмакс = Рмакс = 1 500
7.	Кадастровый или иной государственный учетный номер (инвентарный) здания, сооружения, объекта незавершенного строительства, расположенного на земельном участке	—
8.	Вид (виды) разрешенного использования	Земельные участки садоводческих товариществ
8.1.	Дополнительные сведения об использовании земельного участка	—
9.	Сведения о земельных участках (землях общего пользования, территории общего пользования), посредством которых обеспечивается доступ	—
10.	Иные сведения	—

4. Пояснения к сведениям об уточняемом земельном участке с кадастровым номером 23:42:0708003:337 :

1.	—
----	---

1. Сведения о характерных точках границ уточняемого земельного участка с кадастровым номером 23:42:0708003:341 :
 Система координат МСК-23, зона 1 Зона № 1

Обозначение характерных точек границ	Координаты, м				Метод определения координат	Формулы, примененные для расчета средней квадратической погрешности определения координат характерных точек границ (Mt), с подставленными в такие формулы значениями и итоговые (вычисленные) значения Mt, м	Описание закрепления точки
	содержатся в Едином государственном реестре недвижимости		определены в результате выполнения комплексных кадастровых работ				
	X	Y	X	Y			
1	2	3	4	5	6	7	8
н392	—	—	658 122,44	1 324 292,42	Метод спутниковых геодезических измерений (определений)	$\sqrt{(0,07^2 + 0,07^2)} = 0,10$	нет закрепления
н390	—	—	658 122,62	1 324 296,50			
н389	—	—	658 122,90	1 324 316,38			
436	658 122,92	1 324 321,06	658 122,92	1 324 321,06		0,10	Временный межевой знак
438	658 104,42	1 324 321,47	658 104,42	1 324 321,47			
653	658 104,06	1 324 292,51	—	—			
654	658 122,59	1 324 292,27	—	—			
655	658 122,84	1 324 296,63	—	—		$\sqrt{(0,07^2 + 0,07^2)} = 0,10$	нет закрепления
н440	—	—	658 103,92	1 324 292,52			
н392	—	—	658 122,44	1 324 292,42			

2. Сведения о частях границ уточняемого земельного участка с кадастровым номером 23:42:0708003:341 :

Обозначение части границ		Горизонтальное проложение (S), м	Описание прохождения части границ	Сведения о согласовании местоположения границ (согласовано/спорное)
от т.	до т.			
1	2	3	4	5

1	2	3	4	5
н392	н390	4,08	—	согласовано
н390	н389	19,88		
н389	436	4,68		
436	438	18,50		
438	н440	28,95		
н440	н392	18,52		

3. Сведения о характеристиках уточняемого земельного участка с кадастровым номером 23:42:0708003:341 :

№ п/п	Наименование характеристики	Значение характеристики
1	2	3
1.	Адрес земельного участка	—
1.1.	Сведения о местоположении земельного участка (при отсутствии адреса) в структурированном в соответствии с федеральной информационной адресной системой виде	Российская Федерация, Краснодарский край, Ейский р-н, Ейск г
1.2.	Дополнительные сведения о местоположении земельного участка	с/т Заря, участок 341
2.	Площадь земельного участка ± величина погрешности определения (вычисления) площади ($P \pm \Delta P$), м ²	535 ± 8,00
3.	Формула, примененная для вычисления предельной погрешности определения площади земельного участка, с подставленными значениями и итоговые (вычисленные) значения	$3,5 * 0,10 * \sqrt{(535,00)} = 8$
4.	Площадь земельного участка согласно сведениям Единого государственного реестра недвижимости (Ркад), м ²	538,00
5.	Оценка расхождения Р и Ркад ($P - P_{кад}$), м ²	3
6.	Предельный минимальный и максимальный размеры земельного участка (Рмин и Рмакс), м ²	Рмин = Рмин = 300 Рмакс = Рмакс = 1 500
7.	Кадастровый или иной государственный учетный номер (инвентарный) здания, сооружения, объекта незавершенного строительства, расположенного на земельном участке	23:42:0708003:678
8.	Вид (виды) разрешенного использования	Для садоводства
8.1.	Дополнительные сведения об использовании земельного участка	—
9.	Сведения о земельных участках (землях общего пользования, территории общего пользования), посредством которых обеспечивается доступ	—

1	2				3		
10.	Иные сведения				—		
4. Пояснения к сведениям об уточняемом земельном участке с кадастровым номером					23:42:0708003:341		
1.	—				—		
1. Сведения о характерных точках границ уточняемого земельного участка с кадастровым номером					23:42:0708003:346		
Система координат					МСК-23, зона 1		Зона № 1
Обозначение характерных точек границ	Координаты, м				Метод определения координат	Формулы, примененные для расчета средней квадратической погрешности определения координат характерных точек границ (Mt), с подставленными в такие формулы значениями и итоговые (вычисленные) значения Mt, м	Описание закрепления точки
	содержатся в Едином государственном реестре недвижимости		определены в результате выполнения комплексных кадастровых работ				
	X	Y	X	Y			
1	2	3	4	5	6	7	8
412	658 120,70	1 324 125,99	658 120,70	1 324 125,99	Метод спутниковых геодезических измерений (определений)	0,10	нет закрепления
410	658 120,77	1 324 136,76	658 120,77	1 324 136,76			Закрепление отсутствует
656	658 120,87	1 324 150,99	—	—			
657	658 100,87	1 324 151,09	—	—			
658	658 100,70	1 324 126,09	—	—			
н408	—	—	658 120,93	1 324 156,82		нет закрепления	
н407	—	—	658 120,94	1 324 157,60			
н444	—	—	658 102,20	1 324 157,77			
н445	—	—	658 101,84	1 324 126,22			
412	658 120,70	1 324 125,99	658 120,70	1 324 125,99			0,10

2. Сведения о частях границ уточняемого земельного участка с кадастровым номером 23:42:0708003:346 :

Обозначение части границ		Горизонтальное проложение (S), м	Описание прохождения части границ	Сведения о согласовании местоположения границ (согласовано/спорное)
от т.	до т.			
1	2	3	4	5
412	410	10,77	—	согласовано
410	н408	20,06		
н408	н407	0,78		
н407	н444	18,74		
н444	н445	31,55		
н445	412	18,86		

3. Сведения о характеристиках уточняемого земельного участка с кадастровым номером 23:42:0708003:346 :

№ п/п	Наименование характеристики	Значение характеристики
1	2	3
1.	Адрес земельного участка	—
1.1.	Сведения о местоположении земельного участка (при отсутствии адреса) в структурированном в соответствии с федеральной информационной адресной системой виде	Российская Федерация, Краснодарский край, Ейский р-н, Ейск г
1.2.	Дополнительные сведения о местоположении земельного участка	с/т Заря, участок 346
2.	Площадь земельного участка ± величина погрешности определения (вычисления) площади ($P \pm \Delta P$), м ²	594 ± 9,00
3.	Формула, примененная для вычисления предельной погрешности определения площади земельного участка, с подставленными значениями и итоговые (вычисленные) значения	$3,5 * 0,10 * \sqrt{(594,00)} = 9$
4.	Площадь земельного участка согласно сведениям Единого государственного реестра недвижимости (Ркад), м ²	500,00
5.	Оценка расхождения Р и Ркад ($P - P_{кад}$), м ²	94
6.	Предельный минимальный и максимальный размеры земельного участка (Рмин и Рмакс), м ²	Рмин = Рмин = 300 Рмакс = Рмакс = 1 500
7.	Кадастровый или иной государственный учетный номер (инвентарный) здания, сооружения, объекта незавершенного строительства, расположенного на земельном участке	—
8.	Вид (виды) разрешенного использования	Земельные участки садоводческих товариществ

1	2	3
8.1.	Дополнительные сведения об использовании земельного участка	—
9.	Сведения о земельных участках (землях общего пользования, территории общего пользования), посредством которых обеспечивается доступ	—
10.	Иные сведения	—

4. Пояснения к сведениям об уточняемом земельном участке с кадастровым номером 23:42:0708003:346 :

1.	—
----	---

1. Сведения о характерных точках границ уточняемого земельного участка с кадастровым номером 23:42:0708003:347 :
 Система координат МСК-23, зона 1 Зона № 1

Обозначение характерных точек границ	Координаты, м				Метод определения координат	Формулы, примененные для расчета средней квадратической погрешности определения координат характерных точек границ (Mt), с подставленными в такие формулы значениями и итоговые (вычисленные) значения Mt, м	Описание закрепления точки
	содержатся в Едином государственном реестре недвижимости		определены в результате выполнения комплексных кадастровых работ				
	X	Y	X	Y			
1	2	3	4	5	6	7	8
н420	—	—	658 120,02	1 324 068,90	Метод спутниковых геодезических измерений (определений)	$\sqrt{(0,07^2 + 0,07^2)} = 0,10$	нет закрепления
659	658 120,04	1 324 070,27	—	—		0,10	—
418	658 120,16	1 324 076,76	658 120,16	1 324 076,76			нет закрепления
660	658 120,51	1 324 095,64	—	—			—
661	658 100,97	1 324 096,03	—	—			
662	658 100,24	1 324 070,59	—	—			
н417	—	—	658 120,33	1 324 094,90		$\sqrt{(0,07^2 + 0,07^2)} = 0,10$	нет закрепления

1	2	3	4	5	6	7	8
н446	—	—	658 101,41	1 324 095,42	Метод спутниковых геодезических измерений (определений)	$\sqrt{(0,07^2 + 0,07^2)} = 0,10$	нет закрепления
н448	—	—	658 100,80	1 324 069,19			
н420	—	—	658 120,02	1 324 068,90			

2. Сведения о частях границ уточняемого земельного участка с кадастровым номером 23:42:0708003:347 :

Обозначение части границ		Горизонтальное проложение (S), м	Описание прохождения части границ	Сведения о согласовании местоположения границ (согласовано/спорное)
от т.	до т.			
1	2	3	4	5
н420	418	7,86	—	согласовано
418	н417	18,14		
н417	н446	18,93		
н446	н448	26,24		
н448	н420	19,22		

3. Сведения о характеристиках уточняемого земельного участка с кадастровым номером 23:42:0708003:347 :

№ п/п	Наименование характеристики	Значение характеристики
1	2	3
1.	Адрес земельного участка	—
1.1.	Сведения о местоположении земельного участка (при отсутствии адреса) в структурированном в соответствии с федеральной информационной адресной системой виде	Российская Федерация, Краснодарский край, Ейский р-н, Ейск г
1.2.	Дополнительные сведения о местоположении земельного участка	с/т Заря, участок 348
2.	Площадь земельного участка ± величина погрешности определения (вычисления) площади ($P \pm \Delta P$), м ²	499 ± 8,00
3.	Формула, примененная для вычисления предельной погрешности определения площади земельного участка, с подставленными значениями и итоговые (вычисленные) значения	$3,5 * 0,10 * \sqrt{(499,00)} = 8$
4.	Площадь земельного участка согласно сведениям Единого государственного реестра недвижимости (Ркад), м ²	500,00
5.	Оценка расхождения Р и Ркад ($P - P_{кад}$), м ²	1

1	2	3
6.	Предельный минимальный и максимальный размеры земельного участка (Р _{мин} и Р _{макс}), м ²	Р _{мин} = Р _{мин} = 300 Р _{макс} = Р _{макс} = 1 500
7.	Кадастровый или иной государственный учетный номер (инвентарный) здания, сооружения, объекта незавершенного строительства, расположенного на земельном участке	—
8.	Вид (виды) разрешенного использования	Земельные участки садоводческих товариществ
8.1.	Дополнительные сведения об использовании земельного участка	—
9.	Сведения о земельных участках (землях общего пользования, территории общего пользования), посредством которых обеспечивается доступ	—
10.	Иные сведения	—

4. Пояснения к сведениям об уточняемом земельном участке с кадастровым номером 23:42:0708003:347 :

1.	—
----	---

1. Сведения о характерных точках границ уточняемого земельного участка с кадастровым номером 23:42:0708003:655 :
Система координат МСК-23, зона 1 Зона № 1

Обозначение характерных точек границ	Координаты, м				Метод определения координат	Формулы, примененные для расчета средней квадратической погрешности определения координат характерных точек границ (Mt), с подставленными в такие формулы значениями и итоговые (вычисленные) значения Mt, м	Описание закрепления точки
	содержатся в Едином государственном реестре недвижимости		определены в результате выполнения комплексных кадастровых работ				
	X	Y	X	Y			
1	2	3	4	5	6	7	8
477	658 417,17	1 324 312,12	—	—	Метод спутниковых геодезических измерений (определений)	0,10	—
478	658 417,57	1 324 332,12	—	—			
479	658 392,39	1 324 332,19	—	—			
480	658 392,45	1 324 312,34	—	—			

1	2	3	4	5	6	7	8
н481	—	—	658 417,89	1 324 312,82	Метод спутниковых геодезических измерений (определений)	$\sqrt{(0,07^2 + 0,07^2)} = 0,10$	нет закрепления
н75	—	—	658 418,17	1 324 332,84			
н76	—	—	658 393,22	1 324 333,17			
н113	—	—	658 392,91	1 324 313,17			
477	658 417,17	1 324 312,12	—	—		0,10	—

2. Сведения о частях границ уточняемого земельного участка с кадастровым номером 23:42:0708003:655 :

Обозначение части границ		Горизонтальное проложение (S), м	Описание прохождения части границ	Сведения о согласовании местоположения границ (согласовано/спорное)
от т.	до т.			
1	2	3	4	5
н481	н75	20,02	—	согласовано
н75	н76	24,95		
н76	н113	20,00		
н113	н481	24,98		

3. Сведения о характеристиках уточняемого земельного участка с кадастровым номером 23:42:0708003:655 :

№ п/п	Наименование характеристики	Значение характеристики
1	2	3
1.	Адрес земельного участка	—
1.1.	Сведения о местоположении земельного участка (при отсутствии адреса) в структурированном в соответствии с федеральной информационной адресной системой виде	Российская Федерация, Краснодарский край, Ейский р-н, Ейск г
1.2.	Дополнительные сведения о местоположении земельного участка	с/т Заря, участок 78
2.	Площадь земельного участка ± величина погрешности определения (вычисления) площади ($P \pm \Delta P$), м ²	500 ± 8,00
3.	Формула, примененная для вычисления предельной погрешности определения площади земельного участка, с подставленными значениями и итоговые (вычисленные) значения	$3,5 * 0,10 * \sqrt{(500,00)} = 8$
4.	Площадь земельного участка согласно сведениям Единого государственного реестра недвижимости (Ркад), м ²	497,00

1	2				3		
5.	Оценка расхождения Р и Ркад (Р - Ркад), м ²				3		
6.	Предельный минимальный и максимальный размеры земельного участка (Рмин и Рмакс), м ²				Рмин = Рмин = 300 Рмакс = Рмакс = 1 500		
7.	Кадастровый или иной государственный учетный номер (инвентарный) здания, сооружения, объекта незавершенного строительства, расположенного на земельном участке				23:42:0708003:711		
8.	Вид (виды) разрешенного использования				Для садоводства		
8.1.	Дополнительные сведения об использовании земельного участка				—		
9.	Сведения о земельных участках (землях общего пользования, территории общего пользования), посредством которых обеспечивается доступ				—		
10.	Иные сведения				—		
4. Пояснения к сведениям об уточняемом земельном участке с кадастровым номером					23:42:0708003:655		
1.	—						
1. Сведения о характерных точках границ уточняемого земельного участка с кадастровым номером					23:42:0708003:1128		
Система координат					МСК-23, зона 1		
					Зона № 1		
Обозначение характерных точек границ	Координаты, м				Метод определения координат	Формулы, примененные для расчета средней квадратической погрешности определения координат характерных точек границ (Mt), с подставленными в такие формулы значениями и итоговые (вычисленные) значения Mt, м	Описание закрепления точки
	содержатся в Едином государственном реестре недвижимости		определены в результате выполнения комплексных кадастровых работ				
	X	Y	X	Y			
1	2	3	4	5	6	7	8
593	658 178,01	1 324 395,17	—	—	Метод спутниковых геодезических измерений (определений)	0,10	—
594	658 178,40	1 324 415,86	—	—			
595	658 178,09	1 324 435,60	—	—			
596	658 165,77	1 324 435,99	—	—			

1	2	3	4	5	6	7	8
597	658 153,45	1 324 436,36	—	—	Метод спутниковых геодезических измерений (определений)	0,10	—
598	658 153,26	1 324 416,60	—	—			
599	658 152,86	1 324 395,65	—	—			
600	658 165,44	1 324 395,40	—	—			
н320	—	—	658 177,76	1 324 395,75		$\sqrt{(0,07^2 + 0,07^2)} = 0,10$	нет закрепления
н318	—	—	658 178,12	1 324 415,95			
н317	—	—	658 178,32	1 324 435,72			
н601	—	—	658 172,84	1 324 436,01			
н602	—	—	658 153,28	1 324 436,44			
н603	—	—	658 152,70	1 324 395,73			
593	658 178,01	1 324 395,17	—	—	0,10	—	

2. Сведения о частях границ уточняемого земельного участка с кадастровым номером 23:42:0708003:1128 :

Обозначение части границ		Горизонтальное проложение (S), м	Описание прохождения части границ	Сведения о согласовании местоположения границ (согласовано/спорное)
от т.	до т.			
1	2	3	4	5
н320	н318	20,20	—	согласовано
н318	н317	19,77		
н317	н601	5,49		
н601	н602	19,56		
н602	н603	40,71		
н603	н320	25,06		

3. Сведения о характеристиках уточняемого земельного участка с кадастровым номером 23:42:0708003:1128 :

№ п/п	Наименование характеристики	Значение характеристики
-------	-----------------------------	-------------------------

1	2	3
1.	Адрес земельного участка	Российская Федерация, Краснодарский край, Ейский р-н, Ейск г, с/т Заря, участок 289
1.1.	Сведения о местоположении земельного участка (при отсутствии адреса) в структурированном в соответствии с федеральной информационной адресной системой виде	—
1.2.	Дополнительные сведения о местоположении земельного участка	—
2.	Площадь земельного участка ± величина погрешности определения (вычисления) площади ($P \pm \Delta P$), м ²	1 014 ± 11,00
3.	Формула, примененная для вычисления предельной погрешности определения площади земельного участка, с подставленными значениями и итоговые (вычисленные) значения	$3,5*0,10*\sqrt{(1\ 014,00)} = 11$
4.	Площадь земельного участка согласно сведениям Единого государственного реестра недвижимости (Ркад), м ²	1 016,00
5.	Оценка расхождения Р и Ркад ($P - P_{кад}$), м ²	2
6.	Предельный минимальный и максимальный размеры земельного участка (Рмин и Рмакс), м ²	Рмин = Рмин = 300 Рмакс = Рмакс = 1 500
7.	Кадастровый или иной государственный учетный номер (инвентарный) здания, сооружения, объекта незавершенного строительства, расположенного на земельном участке	23:42:0708003:1130
8.	Вид (виды) разрешенного использования	Для садоводства
8.1.	Дополнительные сведения об использовании земельного участка	—
9.	Сведения о земельных участках (землях общего пользования, территории общего пользования), посредством которых обеспечивается доступ	—
10.	Иные сведения	—
4. Пояснения к сведениям об уточняемом земельном участке с кадастровым номером		23:42:0708003:1128
1.	—	—

Описание местоположения здания, сооружения, объекта незавершенного строительства на земельном участке

1. Сведения о характерных точках контура объекта недвижимости с кадастровым номером 23:42:0708003:660 **:**

Система координат МСК-23, зона 1 Зона № 1

Обозначение характерных точек границ	Содержатся в Едином государственном реестре недвижимости			Определены в ходе выполнения комплексных кадастровых работ			Метод определения координат	Формулы, примененные для расчета средней квадратической погрешности определения координат характерных точек (Mt), м, с подставленными в такие формулы значениями и итоговые (вычисленные) значения Mt, м
	координаты, м		Радиус, м	координаты, м		Радиус, м		
	X	Y	R	X	Y	R		
1	2	3	4	5	6	7	8	9
н1320	—	—	—	658 266,92	1 323 956,45	—	Метод спутниковых геодезических измерений (определений)	$\sqrt{(0,07^2 + 0,07^2)} = 0,10$
н1330	—	—	—	658 261,17	1 323 956,66	—		
н1340	—	—	—	658 261,48	1 323 964,76	—		
н1350	—	—	—	658 267,23	1 323 964,54	—		
н1320	—	—	—	658 266,92	1 323 956,45	—		

2. Сведения о характеристиках объекта недвижимости с кадастровым номером 23:42:0708003:660 **:**

№ п/п	Наименование характеристики	Значение характеристики
1	2	3
1.	Вид объекта недвижимости	Здание
2.	Ранее присвоенный государственный учетный номер (инвентарный) здания, сооружения, объекта незавершенного строительства	—
3.	Кадастровый номер земельного участка (земельных участков), в границах которого (которых) расположены здание, сооружение, объект незавершенного строительства	23:42:0708003:219
4.	Уникальный учетный номер кадастрового квартала, в границах которого расположены здание, сооружение, объект незавершенного строительства	23:42:0708003

1	2	3
5.	Адрес здания, сооружения, объекта незавершенного строительства	—
5.1.	Сведения о местоположении здания, сооружения, объекта незавершенного строительства (при отсутствии адреса) в структурированном в соответствии с федеральной информационной адресной системой виде	Российская Федерация, Краснодарский край, Ейский р-н, Ейск г
5.2.	Дополнительные сведения о местоположении	с/т Заря, дом 216
6.	Иные сведения	—

3. Пояснения к сведениям об объекте недвижимости с кадастровым номером 23:42:0708003:660 :

1.	—
----	---

1. Сведения о характерных точках контура объекта недвижимости с кадастровым номером 23:42:0708003:664 :

Система координат			МСК-23, зона 1				Зона №		1
Обозначение характерных точек границ	Содержатся в Едином государственном реестре недвижимости			Определены в ходе выполнения комплексных кадастровых работ			Метод определения координат	Формулы, примененные для расчета средней квадратической погрешности определения координат характерных точек (Mt), м, с подставленными в такие формулы значениями и итоговые (вычисленные) значения Mt, м	
	координаты, м		Радиус, м	координаты, м		Радиус, м			
	X	Y	R	X	Y	R			
1	2	3	4	5	6	7	8	9	
н98О	—	—	—	658 303,84	1 324 205,38	—	Метод спутниковых геодезических измерений (определений)	$\sqrt{(0,07^2 + 0,07^2)} = 0,10$	
н99О	—	—	—	658 303,84	1 324 211,78	—			
н100О	—	—	—	658 297,02	1 324 211,78	—			
н101О	—	—	—	658 297,02	1 324 206,86	—			
н102О	—	—	—	658 299,25	1 324 206,86	—			
н103О	—	—	—	658 299,25	1 324 205,38	—			
н98О	—	—	—	658 303,84	1 324 205,38	—			

2. Сведения о характеристиках объекта недвижимости с кадастровым номером 23:42:0708003:664 :

№ п/п	Наименование характеристики	Значение характеристики
1	2	3
1.	Вид объекта недвижимости	Здание
2.	Ранее присвоенный государственный учетный номер (инвентарный) здания, сооружения, объекта незавершенного строительства	—
3.	Кадастровый номер земельного участка (земельных участков), в границах которого (которых) расположены здание, сооружение, объект незавершенного строительства	23:42:0708003:183
4.	Уникальный учетный номер кадастрового квартала, в границах которого расположены здание, сооружение, объект незавершенного строительства	23:42:0708003
5.	Адрес здания, сооружения, объекта незавершенного строительства	—
5.1.	Сведения о местоположении здания, сооружения, объекта незавершенного строительства (при отсутствии адреса) в структурированном в соответствии с федеральной информационной адресной системой виде	Российская Федерация, Краснодарский край, Ейский р-н, Ейск г
5.2.	Дополнительные сведения о местоположении	с/т Заря, дом 180
6.	Иные сведения	—

3. Пояснения к сведениям об объекте недвижимости с кадастровым номером 23:42:0708003:664 :

1.	—
----	---

1. Сведения о характерных точках контура объекта недвижимости с кадастровым номером 23:42:0708003:667 :

Система координат		МСК-23, зона 1					Зона № 1	
Обозначение характерных точек границ	Содержатся в Едином государственном реестре недвижимости			Определены в ходе выполнения комплексных кадастровых работ			Метод определения координат	Формулы, примененные для расчета средней квадратической погрешности определения координат характерных точек (Mt), м, с подставленными в такие формулы значениями и итоговые (вычисленные) значения Mt, м
	координаты, м		Радиус, м	координаты, м		Радиус, м		
	X	Y	R	X	Y	R		
1	2	3	4	5	6	7	8	9
n72O	—	—	—	658 351,21	1 324 183,24	—	Метод спутниковых геодезических измерений (определений)	$\sqrt{(0,07^2 + 0,07^2)} = 0,10$

1	2	3	4	5	6	7	8	9
н73О	—	—	—	658 351,08	1 324 176,92	—	Метод спутниковых геодезических измерений (определений)	$\sqrt{(0,07^2 + 0,07^2)} = 0,10$
н74О	—	—	—	658 356,31	1 324 176,82	—		
н75О	—	—	—	658 356,40	1 324 181,13	—		
н76О	—	—	—	658 354,29	1 324 181,17	—		
н77О	—	—	—	658 354,33	1 324 183,18	—		
н72О	—	—	—	658 351,21	1 324 183,24	—		

2. Сведения о характеристиках объекта недвижимости с кадастровым номером 23:42:0708003:667 :

№ п/п	Наименование характеристики	Значение характеристики
1	2	3
1.	Вид объекта недвижимости	Здание
2.	Ранее присвоенный государственный учетный номер (инвентарный) здания, сооружения, объекта незавершенного строительства	—
3.	Кадастровый номер земельного участка (земельных участков), в границах которого (которых) расположены здание, сооружение, объект незавершенного строительства	23:42:0708003:138
4.	Уникальный учетный номер кадастрового квартала, в границах которого расположены здание, сооружение, объект незавершенного строительства	23:42:0708003
5.	Адрес здания, сооружения, объекта незавершенного строительства	—
5.1.	Сведения о местоположении здания, сооружения, объекта незавершенного строительства (при отсутствии адреса) в структурированном в соответствии с федеральной информационной адресной системой виде	Российская Федерация, Краснодарский край, Ейский р-н, Ейск г
5.2.	Дополнительные сведения о местоположении	с/т Заря, дом 133
6.	Иные сведения	—

3. Пояснения к сведениям об объекте недвижимости с кадастровым номером 23:42:0708003:667 :

1.	—
----	---

1. Сведения о характерных точках контура объекта недвижимости с кадастровым номером 23:42:0708003:668 :

Система координат		МСК-23, зона 1					Зона № <u>1</u>	
Обозначение характерных точек границ	Содержатся в Едином государственном реестре недвижимости			Определены в ходе выполнения комплексных кадастровых работ			Метод определения координат	Формулы, примененные для расчета средней квадратической погрешности определения координат характерных точек (Mt), м, с подставленными в такие формулы значениями и итоговые (вычисленные) значения Mt, м
	координаты, м		Радиус, м	координаты, м		Радиус, м		
	X	Y	R	X	Y	R		
1	2	3	4	5	6	7	8	9
н47О	—	—	—	658 379,38	1 324 225,99	—	Метод спутниковых геодезических измерений (определений)	$\sqrt{(0,07^2 + 0,07^2)} = 0,10$
н48О	—	—	—	658 373,39	1 324 225,89	—		
н49О	—	—	—	658 373,48	1 324 220,56	—		
н50О	—	—	—	658 379,47	1 324 220,66	—		
н47О	—	—	—	658 379,38	1 324 225,99	—		

2. Сведения о характеристиках объекта недвижимости с кадастровым номером 23:42:0708003:668 :

№ п/п	Наименование характеристики	Значение характеристики
1	2	3
1.	Вид объекта недвижимости	Здание
2.	Ранее присвоенный государственный учетный номер (инвентарный) здания, сооружения, объекта незавершенного строительства	—
3.	Кадастровый номер земельного участка (земельных участков), в границах которого (которых) расположены здание, сооружение, объект незавершенного строительства	23:42:0708003:112
4.	Уникальный учетный номер кадастрового квартала, в границах которого расположены здание, сооружение, объект незавершенного строительства	23:42:0708003

1	2	3
5.	Адрес здания, сооружения, объекта незавершенного строительства	—
5.1.	Сведения о местоположении здания, сооружения, объекта незавершенного строительства (при отсутствии адреса) в структурированном в соответствии с федеральной информационной адресной системой виде	Российская Федерация, Краснодарский край, Ейский р-н, Ейск г
5.2.	Дополнительные сведения о местоположении	с/т Заря, дом 107
6.	Иные сведения	—

3. Пояснения к сведениям об объекте недвижимости с кадастровым номером 23:42:0708003:668 :

1.	—
----	---

1. Сведения о характерных точках контура объекта недвижимости с кадастровым номером 23:42:0708003:669 :

Система координат			МСК-23, зона 1				Зона №		1
Обозначение характерных точек границ	Содержатся в Едином государственном реестре недвижимости			Определены в ходе выполнения комплексных кадастровых работ			Метод определения координат	Формулы, примененные для расчета средней квадратической погрешности определения координат характерных точек (Mt), м, с подставленными в такие формулы значениями и итоговые (вычисленные) значения Mt, м	
	координаты, м		Радиус, м	координаты, м		Радиус, м			
	X	Y	R	X	Y	R			
1	2	3	4	5	6	7	8	9	
н1520	—	—	—	658 215,97	1 324 307,89	—	Метод спутниковых геодезических измерений (определений)	$\sqrt{(0,07^2 + 0,07^2)} = 0,10$	
н1530	—	—	—	658 215,69	1 324 301,09	—			
н1540	—	—	—	658 219,54	1 324 301,01	—			
н1550	—	—	—	658 219,68	1 324 307,81	—			
н1520	—	—	—	658 215,97	1 324 307,89	—			

2. Сведения о характеристиках объекта недвижимости с кадастровым номером 23:42:0708003:669 :

№ п/п	Наименование характеристики	Значение характеристики
1	2	3
1.	Вид объекта недвижимости	Здание

1	2	3
2.	Ранее присвоенный государственный учетный номер (инвентарный) здания, сооружения, объекта незавершенного строительства	—
3.	Кадастровый номер земельного участка (земельных участков), в границах которого (которых) расположены здание, сооружение, объект незавершенного строительства	23:42:0708003:247
4.	Уникальный учетный номер кадастрового квартала, в границах которого расположены здание, сооружение, объект незавершенного строительства	23:42:0708003
5.	Адрес здания, сооружения, объекта незавершенного строительства	—
5.1.	Сведения о местоположении здания, сооружения, объекта незавершенного строительства (при отсутствии адреса) в структурированном в соответствии с федеральной информационной адресной системой виде	353680, Российская Федерация, Краснодарский край, Ейский р-н, Ейск г
5.2.	Дополнительные сведения о местоположении	с/т Заря, дом 247
6.	Иные сведения	—

3. Пояснения к сведениям об объекте недвижимости с кадастровым номером 23:42:0708003:669 :

1.	—
----	---

1. Сведения о характерных точках контура объекта недвижимости с кадастровым номером 23:42:0708003:672 :

Система координат		МСК-23, зона 1					Зона № 1	
Обозначение характерных точек границ	Содержатся в Едином государственном реестре недвижимости			Определены в ходе выполнения комплексных кадастровых работ			Метод определения координат	Формулы, примененные для расчета средней квадратической погрешности определения координат характерных точек (Mt), м, с подставленными в такие формулы значениями и итоговые (вычисленные) значения Mt, м
	координаты, м		Радиус, м	координаты, м		Радиус, м		
	X	Y	R	X	Y	R		
1	2	3	4	5	6	7	8	9
н2000	—	—	—	658 138,01	1 324 401,45	—	Метод спутниковых геодезических измерений (определений)	$\sqrt{(0,07^2 + 0,07^2)} = 0,10$
н2010	—	—	—	658 144,70	1 324 401,14	—		
н2020	—	—	—	658 144,97	1 324 406,75	—		

1	2	3	4	5	6	7	8	9
н203О	—	—	—	658 138,28	1 324 407,07	—	Метод спутниковых геодезических измерений (определений)	$\sqrt{(0,07^2 + 0,07^2)} = 0,10$
н200О	—	—	—	658 138,01	1 324 401,45	—		

2. Сведения о характеристиках объекта недвижимости с кадастровым номером 23:42:0708003:672 :

№ п/п	Наименование характеристики	Значение характеристики
1	2	3
1.	Вид объекта недвижимости	Здание
2.	Ранее присвоенный государственный учетный номер (инвентарный) здания, сооружения, объекта незавершенного строительства	—
3.	Кадастровый номер земельного участка (земельных участков), в границах которого (которых) расположены здание, сооружение, объект незавершенного строительства	23:42:0708003:314
4.	Уникальный учетный номер кадастрового квартала, в границах которого расположены здание, сооружение, объект незавершенного строительства	23:42:0708003
5.	Адрес здания, сооружения, объекта незавершенного строительства	—
5.1.	Сведения о местоположении здания, сооружения, объекта незавершенного строительства (при отсутствии адреса) в структурированном в соответствии с федеральной информационной адресной системой виде	Российская Федерация, Краснодарский край, Ейский р-н, Ейск г
5.2.	Дополнительные сведения о местоположении	с/т Заря, дом 314
6.	Иные сведения	—

3. Пояснения к сведениям об объекте недвижимости с кадастровым номером 23:42:0708003:672 :

1.	—
----	---

1. Сведения о характерных точках контура объекта недвижимости с кадастровым номером 23:42:0708003:675 :

Система координат		МСК-23, зона 1					Зона № <u>1</u>	
Обозначение характерных точек границ	Содержатся в Едином государственном реестре недвижимости			Определены в ходе выполнения комплексных кадастровых работ			Метод определения координат	Формулы, примененные для расчета средней квадратической погрешности определения координат характерных точек (Mt), м, с подставленными в такие формулы значениями и итоговые (вычисленные) значения Mt, м
	координаты, м		Радиус, м	координаты, м		Радиус, м		
	X	Y	R	X	Y	R		
1	2	3	4	5	6	7	8	9
н1780	—	—	—	658 159,10	1 324 362,39	—	Метод спутниковых геодезических измерений (определений)	$\sqrt{(0,07^2 + 0,07^2)} = 0,10$
н1790	—	—	—	658 153,82	1 324 362,50	—		
н1800	—	—	—	658 153,93	1 324 367,54	—		
н1810	—	—	—	658 159,20	1 324 367,43	—		
н1780	—	—	—	658 159,10	1 324 362,39	—		

2. Сведения о характеристиках объекта недвижимости с кадастровым номером 23:42:0708003:675 :

№ п/п	Наименование характеристики	Значение характеристики
1	2	3
1.	Вид объекта недвижимости	Здание
2.	Ранее присвоенный государственный учетный номер (инвентарный) здания, сооружения, объекта незавершенного строительства	—
3.	Кадастровый номер земельного участка (земельных участков), в границах которого (которых) расположены здание, сооружение, объект незавершенного строительства	23:42:0708003:292
4.	Уникальный учетный номер кадастрового квартала, в границах которого расположены здание, сооружение, объект незавершенного строительства	23:42:0708003

1	2	3
5.	Адрес здания, сооружения, объекта незавершенного строительства	—
5.1.	Сведения о местоположении здания, сооружения, объекта незавершенного строительства (при отсутствии адреса) в структурированном в соответствии с федеральной информационной адресной системой виде	Российская Федерация, Краснодарский край, Ейский р-н, Ейск г
5.2.	Дополнительные сведения о местоположении	с/т Заря, дом 292
6.	Иные сведения	—

3. Пояснения к сведениям об объекте недвижимости с кадастровым номером 23:42:0708003:675 :

1.	—
----	---

1. Сведения о характерных точках контура объекта недвижимости с кадастровым номером 23:42:0708003:676 :

Система координат			МСК-23, зона 1				Зона №		1
Обозначение характерных точек границ	Содержатся в Едином государственном реестре недвижимости			Определены в ходе выполнения комплексных кадастровых работ			Метод определения координат	Формулы, примененные для расчета средней квадратической погрешности определения координат характерных точек (Mt), м, с подставленными в такие формулы значениями и итоговые (вычисленные) значения Mt, м	
	координаты, м		Радиус, м	координаты, м		Радиус, м			
	X	Y	R	X	Y	R			
1	2	3	4	5	6	7	8	9	
н1400	—	—	—	658 248,13	1 324 183,02	—	Метод спутниковых геодезических измерений (определений)	$\sqrt{(0,07^2 + 0,07^2)} = 0,10$	
н1410	—	—	—	658 247,94	1 324 189,26	—			
н1420	—	—	—	658 238,52	1 324 188,96	—			
н1430	—	—	—	658 238,71	1 324 182,73	—			
н1400	—	—	—	658 248,13	1 324 183,02	—			

2. Сведения о характеристиках объекта недвижимости с кадастровым номером 23:42:0708003:676 :

№ п/п	Наименование характеристики	Значение характеристики
1	2	3
1.	Вид объекта недвижимости	Здание

1	2	3
2.	Ранее присвоенный государственный учетный номер (инвентарный) здания, сооружения, объекта незавершенного строительства	—
3.	Кадастровый номер земельного участка (земельных участков), в границах которого (которых) расположены здание, сооружение, объект незавершенного строительства	23:42:0708003:230
4.	Уникальный учетный номер кадастрового квартала, в границах которого расположены здание, сооружение, объект незавершенного строительства	23:42:0708003
5.	Адрес здания, сооружения, объекта незавершенного строительства	—
5.1.	Сведения о местоположении здания, сооружения, объекта незавершенного строительства (при отсутствии адреса) в структурированном в соответствии с федеральной информационной адресной системой виде	Российская Федерация, Краснодарский край, Ейский р-н, Ейск г
5.2.	Дополнительные сведения о местоположении	с/т Заря, дом 229
6.	Иные сведения	—

3. Пояснения к сведениям об объекте недвижимости с кадастровым номером 23:42:0708003:676 :

1.	—
----	---

1. Сведения о характерных точках контура объекта недвижимости с кадастровым номером 23:42:0708003:677 :

Система координат			МСК-23, зона 1			Зона № 1		
Обозначение характерных точек границ	Содержатся в Едином государственном реестре недвижимости			Определены в ходе выполнения комплексных кадастровых работ			Метод определения координат	Формулы, примененные для расчета средней квадратической погрешности определения координат характерных точек (Mt), м, с подставленными в такие формулы значениями и итоговые (вычисленные) значения Mt, м
	координаты, м		Радиус, м	координаты, м		Радиус, м		
	X	Y	R	X	Y	R		
1	2	3	4	5	6	7	8	9
н112О	—	—	—	658 269,95	1 324 367,58	—	Метод спутниковых геодезических измерений (определений)	$\sqrt{(0,07^2 + 0,07^2)} = 0,10$
н113О	—	—	—	658 263,11	1 324 367,71	—		
н114О	—	—	—	658 263,20	1 324 372,06	—		

1	2	3	4	5	6	7	8	9
н1150	—	—	—	658 270,04	1 324 371,92	—	Метод спутниковых геодезических измерений (определений)	$\sqrt{(0,07^2 + 0,07^2)} = 0,10$
н1120	—	—	—	658 269,95	1 324 367,58	—		

2. Сведения о характеристиках объекта недвижимости с кадастровым номером 23:42:0708003:677 :

№ п/п	Наименование характеристики	Значение характеристики
1	2	3
1.	Вид объекта недвижимости	Здание
2.	Ранее присвоенный государственный учетный номер (инвентарный) здания, сооружения, объекта незавершенного строительства	—
3.	Кадастровый номер земельного участка (земельных участков), в границах которого (которых) расположены здание, сооружение, объект незавершенного строительства	23:42:0708003:199
4.	Уникальный учетный номер кадастрового квартала, в границах которого расположены здание, сооружение, объект незавершенного строительства	23:42:0708003
5.	Адрес здания, сооружения, объекта незавершенного строительства	—
5.1.	Сведения о местоположении здания, сооружения, объекта незавершенного строительства (при отсутствии адреса) в структурированном в соответствии с федеральной информационной адресной системой виде	Российская Федерация, Краснодарский край, Ейский р-н, Ейск г
5.2.	Дополнительные сведения о местоположении	с/т Заря, дом 196
6.	Иные сведения	—

3. Пояснения к сведениям об объекте недвижимости с кадастровым номером 23:42:0708003:677 :

1.	—
----	---

1. Сведения о характерных точках контура объекта недвижимости с кадастровым номером 23:42:0708003:682 :

Система координат		МСК-23, зона 1					Зона № <u>1</u>	
Обозначение характерных точек границ	Содержатся в Едином государственном реестре недвижимости			Определены в ходе выполнения комплексных кадастровых работ			Метод определения координат	Формулы, примененные для расчета средней квадратической погрешности определения координат характерных точек (Mt), м, с подставленными в такие формулы значениями и итоговые (вычисленные) значения Mt, м
	координаты, м		Радиус, м	координаты, м		Радиус, м		
	X	Y	R	X	Y	R		
1	2	3	4	5	6	7	8	9
n82O	—	—	—	658 354,52	1 324 016,66	—	Метод спутниковых геодезических измерений (определений)	$\sqrt{(0,07^2 + 0,07^2)} = 0,10$
n83O	—	—	—	658 351,44	1 324 016,66	—		
n84O	—	—	—	658 351,44	1 324 020,17	—		
n85O	—	—	—	658 354,52	1 324 020,17	—		
n82O	—	—	—	658 354,52	1 324 016,66	—		

2. Сведения о характеристиках объекта недвижимости с кадастровым номером 23:42:0708003:682 :

№ п/п	Наименование характеристики	Значение характеристики
1	2	3
1.	Вид объекта недвижимости	Здание
2.	Ранее присвоенный государственный учетный номер (инвентарный) здания, сооружения, объекта незавершенного строительства	—
3.	Кадастровый номер земельного участка (земельных участков), в границах которого (которых) расположены здание, сооружение, объект незавершенного строительства	23:42:0708003:146
4.	Уникальный учетный номер кадастрового квартала, в границах которого расположены здание, сооружение, объект незавершенного строительства	23:42:0708003

1	2	3
5.	Адрес здания, сооружения, объекта незавершенного строительства	—
5.1.	Сведения о местоположении здания, сооружения, объекта незавершенного строительства (при отсутствии адреса) в структурированном в соответствии с федеральной информационной адресной системой виде	Российская Федерация, Краснодарский край, Ейский р-н, Ейск г
5.2.	Дополнительные сведения о местоположении	с/т Заря, дом 141
6.	Иные сведения	—

3. Пояснения к сведениям об объекте недвижимости с кадастровым номером 23:42:0708003:682 :

1.	—
----	---

1. Сведения о характерных точках контура объекта недвижимости с кадастровым номером 23:42:0708003:683 :

Система координат			МСК-23, зона 1				Зона № 1	
Обозначение характерных точек границ	Содержатся в Едином государственном реестре недвижимости			Определены в ходе выполнения комплексных кадастровых работ			Метод определения координат	Формулы, примененные для расчета средней квадратической погрешности определения координат характерных точек (Mt), м, с подставленными в такие формулы значениями и итоговые (вычисленные) значения Mt, м
	координаты, м		Радиус, м	координаты, м		Радиус, м		
	X	Y	R	X	Y	R		
1	2	3	4	5	6	7	8	9
н86О	—	—	—	658 354,95	1 323 997,98	—	Метод спутниковых геодезических измерений (определений)	$\sqrt{(0,07^2 + 0,07^2)} = 0,10$
н87О	—	—	—	658 354,95	1 324 003,26	—		
н88О	—	—	—	658 346,50	1 324 003,26	—		
н89О	—	—	—	658 346,50	1 323 997,98	—		
н86О	—	—	—	658 354,95	1 323 997,98	—		

2. Сведения о характеристиках объекта недвижимости с кадастровым номером 23:42:0708003:683 :

№ п/п	Наименование характеристики	Значение характеристики
1	2	3
1.	Вид объекта недвижимости	Здание

1	2	3
2.	Ранее присвоенный государственный учетный номер (инвентарный) здания, сооружения, объекта незавершенного строительства	—
3.	Кадастровый номер земельного участка (земельных участков), в границах которого (которых) расположены здание, сооружение, объект незавершенного строительства	23:42:0708003:147
4.	Уникальный учетный номер кадастрового квартала, в границах которого расположены здание, сооружение, объект незавершенного строительства	23:42:0708003
5.	Адрес здания, сооружения, объекта незавершенного строительства	—
5.1.	Сведения о местоположении здания, сооружения, объекта незавершенного строительства (при отсутствии адреса) в структурированном в соответствии с федеральной информационной адресной системой виде	Российская Федерация, Краснодарский край, Ейский р-н, Ейск г
5.2.	Дополнительные сведения о местоположении	с/т Заря, дом 142
6.	Иные сведения	—

3. Пояснения к сведениям об объекте недвижимости с кадастровым номером 23:42:0708003:683 :

1.	—
----	---

1. Сведения о характерных точках контура объекта недвижимости с кадастровым номером 23:42:0708003:684 :

Система координат			МСК-23, зона 1			Зона № 1		
Обозначение характерных точек границ	Содержатся в Едином государственном реестре недвижимости			Определены в ходе выполнения комплексных кадастровых работ			Метод определения координат	Формулы, примененные для расчета средней квадратической погрешности определения координат характерных точек (Mt), м, с подставленными в такие формулы значениями и итоговые (вычисленные) значения Mt, м
	координаты, м		Радиус, м	координаты, м		Радиус, м		
	X	Y	R	X	Y	R		
1	2	3	4	5	6	7	8	9
н90О	—	—	—	658 322,58	1 324 236,22	—	Метод спутниковых геодезических измерений (определений)	$\sqrt{(0,07^2 + 0,07^2)} = 0,10$
н91О	—	—	—	658 316,32	1 324 236,33	—		
н92О	—	—	—	658 316,38	1 324 240,07	—		

1	2	3	4	5	6	7	8	9
н93О	—	—	—	658 322,64	1 324 239,96	—	Метод спутниковых геодезических измерений (определений)	$\sqrt{(0,07^2 + 0,07^2)} = 0,10$
н90О	—	—	—	658 322,58	1 324 236,22	—		

2. Сведения о характеристиках объекта недвижимости с кадастровым номером 23:42:0708003:684 :

№ п/п	Наименование характеристики	Значение характеристики
1	2	3
1.	Вид объекта недвижимости	Здание
2.	Ранее присвоенный государственный учетный номер (инвентарный) здания, сооружения, объекта незавершенного строительства	—
3.	Кадастровый номер земельного участка (земельных участков), в границах которого (которых) расположены здание, сооружение, объект незавершенного строительства	23:42:0708003:159
4.	Уникальный учетный номер кадастрового квартала, в границах которого расположены здание, сооружение, объект незавершенного строительства	23:42:0708003
5.	Адрес здания, сооружения, объекта незавершенного строительства	—
5.1.	Сведения о местоположении здания, сооружения, объекта незавершенного строительства (при отсутствии адреса) в структурированном в соответствии с федеральной информационной адресной системой виде	Российская Федерация, Краснодарский край, Ейский р-н, Ейск г
5.2.	Дополнительные сведения о местоположении	с/т Заря, дом 154
6.	Иные сведения	—

3. Пояснения к сведениям об объекте недвижимости с кадастровым номером 23:42:0708003:684 :

1.	—
----	---

1. Сведения о характерных точках контура объекта недвижимости с кадастровым номером 23:42:0708003:685 :

Система координат		МСК-23, зона 1					Зона № <u>1</u>	
Обозначение характерных точек границ	Содержатся в Едином государственном реестре недвижимости			Определены в ходе выполнения комплексных кадастровых работ			Метод определения координат	Формулы, примененные для расчета средней квадратической погрешности определения координат характерных точек (Mt), м, с подставленными в такие формулы значениями и итоговые (вычисленные) значения Mt, м
	координаты, м		Радиус, м	координаты, м		Радиус, м		
	X	Y	R	X	Y	R		
1	2	3	4	5	6	7	8	9
н108О	—	—	—	658 306,13	1 324 116,09	—	Метод спутниковых геодезических измерений (определений)	$\sqrt{(0,07^2 + 0,07^2)} = 0,10$
н109О	—	—	—	658 306,27	1 324 118,32	—		
н110О	—	—	—	658 303,76	1 324 118,48	—		
н111О	—	—	—	658 303,62	1 324 116,24	—		
н108О	—	—	—	658 306,13	1 324 116,09	—		

2. Сведения о характеристиках объекта недвижимости с кадастровым номером 23:42:0708003:685 :

№ п/п	Наименование характеристики	Значение характеристики
1	2	3
1.	Вид объекта недвижимости	Здание
2.	Ранее присвоенный государственный учетный номер (инвентарный) здания, сооружения, объекта незавершенного строительства	—
3.	Кадастровый номер земельного участка (земельных участков), в границах которого (которых) расположены здание, сооружение, объект незавершенного строительства	23:42:0708003:187
4.	Уникальный учетный номер кадастрового квартала, в границах которого расположены здание, сооружение, объект незавершенного строительства	23:42:0708003

1	2	3
5.	Адрес здания, сооружения, объекта незавершенного строительства	—
5.1.	Сведения о местоположении здания, сооружения, объекта незавершенного строительства (при отсутствии адреса) в структурированном в соответствии с федеральной информационной адресной системой виде	Российская Федерация, Краснодарский край, Ейский р-н, Ейск г
5.2.	Дополнительные сведения о местоположении	с/т Заря, дом 184
6.	Иные сведения	—

3. Пояснения к сведениям об объекте недвижимости с кадастровым номером 23:42:0708003:685 :

1.	—
----	---

1. Сведения о характерных точках контура объекта недвижимости с кадастровым номером 23:42:0708003:690 :

Система координат <u>МСК-23, зона 1</u>			Зона № <u>1</u>					
Обозначение характерных точек границ	Содержатся в Едином государственном реестре недвижимости			Определены в ходе выполнения комплексных кадастровых работ			Метод определения координат	Формулы, примененные для расчета средней квадратической погрешности определения координат характерных точек (Mt), м, с подставленными в такие формулы значениями и итоговые (вычисленные) значения Mt, м
	координаты, м		Радиус, м	координаты, м		Радиус, м		
	X	Y	R	X	Y	R		
1	2	3	4	5	6	7	8	9
н208О	—	—	—	658 110,05	1 323 958,70	—	Метод спутниковых геодезических измерений (определений)	$\sqrt{(0,07^2 + 0,07^2)} = 0,10$
н209О	—	—	—	658 110,46	1 323 965,76	—		
н210О	—	—	—	658 104,82	1 323 966,09	—		
н211О	—	—	—	658 104,41	1 323 959,03	—		
н208О	—	—	—	658 110,05	1 323 958,70	—		

2. Сведения о характеристиках объекта недвижимости с кадастровым номером 23:42:0708003:690 :

№ п/п	Наименование характеристики	Значение характеристики
1	2	3
1.	Вид объекта недвижимости	Здание

1	2	3
2.	Ранее присвоенный государственный учетный номер (инвентарный) здания, сооружения, объекта незавершенного строительства	—
3.	Кадастровый номер земельного участка (земельных участков), в границах которого (которых) расположены здание, сооружение, объект незавершенного строительства	23:42:0708003:351
4.	Уникальный учетный номер кадастрового квартала, в границах которого расположены здание, сооружение, объект незавершенного строительства	23:42:0708003
5.	Адрес здания, сооружения, объекта незавершенного строительства	—
5.1.	Сведения о местоположении здания, сооружения, объекта незавершенного строительства (при отсутствии адреса) в структурированном в соответствии с федеральной информационной адресной системой виде	Российская Федерация, Краснодарский край, Ейский р-н, Ейск г
5.2.	Дополнительные сведения о местоположении	с/т Заря, дом 352
6.	Иные сведения	—

3. Пояснения к сведениям об объекте недвижимости с кадастровым номером 23:42:0708003:690 :

1.	—
----	---

1. Сведения о характерных точках контура объекта недвижимости с кадастровым номером 23:42:0708003:692 :

Система координат		МСК-23, зона 1					Зона № 1	
Обозначение характерных точек границ	Содержатся в Едином государственном реестре недвижимости			Определены в ходе выполнения комплексных кадастровых работ			Метод определения координат	Формулы, примененные для расчета средней квадратической погрешности определения координат характерных точек (Mt), м, с подставленными в такие формулы значениями и итоговые (вычисленные) значения Mt, м
	координаты, м		Радиус, м	координаты, м		Радиус, м		
	X	Y	R	X	Y	R		
1	2	3	4	5	6	7	8	9
н116О	—	—	—	658 262,18	1 324 166,78	—	Метод спутниковых геодезических измерений (определений)	$\sqrt{(0,07^2 + 0,07^2)} = 0,10$
н117О	—	—	—	658 262,18	1 324 172,05	—		
н118О	—	—	—	658 268,77	1 324 172,05	—		

1	2	3	4	5	6	7	8	9
н119О	—	—	—	658 268,77	1 324 166,78	—	Метод спутниковых геодезических измерений (определений)	$\sqrt{(0,07^2 + 0,07^2)} = 0,10$
н116О	—	—	—	658 262,18	1 324 166,78	—		

2. Сведения о характеристиках объекта недвижимости с кадастровым номером 23:42:0708003:692 :

№ п/п	Наименование характеристики	Значение характеристики
1	2	3
1.	Вид объекта недвижимости	Здание
2.	Ранее присвоенный государственный учетный номер (инвентарный) здания, сооружения, объекта незавершенного строительства	—
3.	Кадастровый номер земельного участка (земельных участков), в границах которого (которых) расположены здание, сооружение, объект незавершенного строительства	23:42:0708003:209
4.	Уникальный учетный номер кадастрового квартала, в границах которого расположены здание, сооружение, объект незавершенного строительства	23:42:0708003
5.	Адрес здания, сооружения, объекта незавершенного строительства	—
5.1.	Сведения о местоположении здания, сооружения, объекта незавершенного строительства (при отсутствии адреса) в структурированном в соответствии с федеральной информационной адресной системой виде	Российская Федерация, Краснодарский край, Ейский р-н, Ейск г
5.2.	Дополнительные сведения о местоположении	с/т Заря, дом 206
6.	Иные сведения	—

3. Пояснения к сведениям об объекте недвижимости с кадастровым номером 23:42:0708003:692 :

1.	—
----	---

1. Сведения о характерных точках контура объекта недвижимости с кадастровым номером 23:42:0708003:694 :

Система координат		МСК-23, зона 1					Зона № <u>1</u>	
Обозначение характерных точек границ	Содержатся в Едином государственном реестре недвижимости			Определены в ходе выполнения комплексных кадастровых работ			Метод определения координат	Формулы, примененные для расчета средней квадратической погрешности определения координат характерных точек (Mt), м, с подставленными в такие формулы значениями и итоговые (вычисленные) значения Mt, м
	координаты, м		Радиус, м	координаты, м		Радиус, м		
	X	Y	R	X	Y	R		
1	2	3	4	5	6	7	8	9
н1680	—	—	—	658 194,16	1 324 049,65	—	Метод спутниковых геодезических измерений (определений)	$\sqrt{(0,07^2 + 0,07^2)} = 0,10$
н1690	—	—	—	658 185,52	1 324 049,73	—		
н1700	—	—	—	658 185,55	1 324 052,58	—		
н1710	—	—	—	658 194,19	1 324 052,49	—		
н1680	—	—	—	658 194,16	1 324 049,65	—		

2. Сведения о характеристиках объекта недвижимости с кадастровым номером 23:42:0708003:694 :

№ п/п	Наименование характеристики	Значение характеристики
1	2	3
1.	Вид объекта недвижимости	Здание
2.	Ранее присвоенный государственный учетный номер (инвентарный) здания, сооружения, объекта незавершенного строительства	—
3.	Кадастровый номер земельного участка (земельных участков), в границах которого (которых) расположены здание, сооружение, объект незавершенного строительства	23:42:0708003:284
4.	Уникальный учетный номер кадастрового квартала, в границах которого расположены здание, сооружение, объект незавершенного строительства	23:42:0708003

1	2	3
5.	Адрес здания, сооружения, объекта незавершенного строительства	—
5.1.	Сведения о местоположении здания, сооружения, объекта незавершенного строительства (при отсутствии адреса) в структурированном в соответствии с федеральной информационной адресной системой виде	Российская Федерация, Краснодарский край, Ейский р-н, Ейск г
5.2.	Дополнительные сведения о местоположении	с/т Заря, дом 284
6.	Иные сведения	—

3. Пояснения к сведениям об объекте недвижимости с кадастровым номером 23:42:0708003:694 :

1.	—
----	---

1. Сведения о характерных точках контура объекта недвижимости с кадастровым номером 23:42:0708003:696 :

Система координат <u>МСК-23, зона 1</u>			Зона № <u>1</u>					
Обозначение характерных точек границ	Содержатся в Едином государственном реестре недвижимости			Определены в ходе выполнения комплексных кадастровых работ			Метод определения координат	Формулы, примененные для расчета средней квадратической погрешности определения координат характерных точек (Mt), м, с подставленными в такие формулы значениями и итоговые (вычисленные) значения Mt, м
	координаты, м		Радиус, м	координаты, м		Радиус, м		
	X	Y	R	X	Y	R		
1	2	3	4	5	6	7	8	9
n136O	—	—	—	658 250,17	1 324 302,47	—	Метод спутниковых геодезических измерений (определений)	$\sqrt{(0,07^2 + 0,07^2)} = 0,10$
n137O	—	—	—	658 243,72	1 324 302,59	—		
n138O	—	—	—	658 243,89	1 324 307,50	—		
n139O	—	—	—	658 250,26	1 324 307,43	—		
n136O	—	—	—	658 250,17	1 324 302,47	—		

2. Сведения о характеристиках объекта недвижимости с кадастровым номером 23:42:0708003:696 :

№ п/п	Наименование характеристики	Значение характеристики
1	2	3
1.	Вид объекта недвижимости	Здание

1	2	3
2.	Ранее присвоенный государственный учетный номер (инвентарный) здания, сооружения, объекта незавершенного строительства	—
3.	Кадастровый номер земельного участка (земельных участков), в границах которого (которых) расположены здание, сооружение, объект незавершенного строительства	23:42:0708003:5
4.	Уникальный учетный номер кадастрового квартала, в границах которого расположены здание, сооружение, объект незавершенного строительства	23:42:0708003
5.	Адрес здания, сооружения, объекта незавершенного строительства	—
5.1.	Сведения о местоположении здания, сооружения, объекта незавершенного строительства (при отсутствии адреса) в структурированном в соответствии с федеральной информационной адресной системой виде	Российская Федерация, Краснодарский край, Ейский р-н, Ейск г
5.2.	Дополнительные сведения о местоположении	с/т Заря, дом 223
6.	Иные сведения	—

3. Пояснения к сведениям об объекте недвижимости с кадастровым номером 23:42:0708003:696 :

1.	—
----	---

1. Сведения о характерных точках контура объекта недвижимости с кадастровым номером 23:42:0708003:703 :

Система координат			МСК-23, зона 1			Зона № 1		
Обозначение характерных точек границ	Содержатся в Едином государственном реестре недвижимости			Определены в ходе выполнения комплексных кадастровых работ			Метод определения координат	Формулы, примененные для расчета средней квадратической погрешности определения координат характерных точек (Mt), м, с подставленными в такие формулы значениями и итоговые (вычисленные) значения Mt, м
	координаты, м		Радиус, м	координаты, м		Радиус, м		
	X	Y	R	X	Y	R		
1	2	3	4	5	6	7	8	9
н230	—	—	—	658 432,40	1 324 284,90	—	Метод спутниковых геодезических измерений (определений)	$\sqrt{(0,07^2 + 0,07^2)} = 0,10$
н240	—	—	—	658 426,75	1 324 285,06	—		
н250	—	—	—	658 426,52	1 324 277,49	—		

1	2	3	4	5	6	7	8	9
н26О	—	—	—	658 432,17	1 324 277,32	—	Метод спутниковых геодезических измерений (определений)	$\sqrt{(0,07^2 + 0,07^2)} = 0,10$
н23О	—	—	—	658 432,40	1 324 284,90	—		

2. Сведения о характеристиках объекта недвижимости с кадастровым номером 23:42:0708003:703 :

№ п/п	Наименование характеристики	Значение характеристики
1	2	3
1.	Вид объекта недвижимости	Здание
2.	Ранее присвоенный государственный учетный номер (инвентарный) здания, сооружения, объекта незавершенного строительства	—
3.	Кадастровый номер земельного участка (земельных участков), в границах которого (которых) расположены здание, сооружение, объект незавершенного строительства	23:42:0708003:63
4.	Уникальный учетный номер кадастрового квартала, в границах которого расположены здание, сооружение, объект незавершенного строительства	23:42:0708003
5.	Адрес здания, сооружения, объекта незавершенного строительства	—
5.1.	Сведения о местоположении здания, сооружения, объекта незавершенного строительства (при отсутствии адреса) в структурированном в соответствии с федеральной информационной адресной системой виде	Российская Федерация, Краснодарский край, Ейский р-н, Ейск г
5.2.	Дополнительные сведения о местоположении	с/т Заря, дом 56
6.	Иные сведения	—

3. Пояснения к сведениям об объекте недвижимости с кадастровым номером 23:42:0708003:703 :

1.	—
----	---

1. Сведения о характерных точках контура объекта недвижимости с кадастровым номером 23:42:0708003:704 :

Система координат		МСК-23, зона 1					Зона № <u>1</u>	
Обозначение характерных точек границ	Содержатся в Едином государственном реестре недвижимости			Определены в ходе выполнения комплексных кадастровых работ			Метод определения координат	Формулы, примененные для расчета средней квадратической погрешности определения координат характерных точек (Mt), м, с подставленными в такие формулы значениями и итоговые (вычисленные) значения Mt, м
	координаты, м		Радиус, м	координаты, м		Радиус, м		
	X	Y	R	X	Y	R		
1	2	3	4	5	6	7	8	9
н50	—	—	—	658 465,45	1 324 203,11	—	Метод спутниковых геодезических измерений (определений)	$\sqrt{(0,07^2 + 0,07^2)} = 0,10$
н60	—	—	—	658 465,34	1 324 209,57	—		
н70	—	—	—	658 459,08	1 324 209,59	—		
н80	—	—	—	658 459,06	1 324 203,14	—		
н50	—	—	—	658 465,45	1 324 203,11	—		

2. Сведения о характеристиках объекта недвижимости с кадастровым номером 23:42:0708003:704 :

№ п/п	Наименование характеристики	Значение характеристики
1	2	3
1.	Вид объекта недвижимости	Здание
2.	Ранее присвоенный государственный учетный номер (инвентарный) здания, сооружения, объекта незавершенного строительства	—
3.	Кадастровый номер земельного участка (земельных участков), в границах которого (которых) расположены здание, сооружение, объект незавершенного строительства	23:42:0708003:45
4.	Уникальный учетный номер кадастрового квартала, в границах которого расположены здание, сооружение, объект незавершенного строительства	23:42:0708003

1	2	3
5.	Адрес здания, сооружения, объекта незавершенного строительства	—
5.1.	Сведения о местоположении здания, сооружения, объекта незавершенного строительства (при отсутствии адреса) в структурированном в соответствии с федеральной информационной адресной системой виде	Российская Федерация, Краснодарский край, Ейский р-н, Ейск г
5.2.	Дополнительные сведения о местоположении	с/т Заря, дом 36
6.	Иные сведения	—

3. Пояснения к сведениям об объекте недвижимости с кадастровым номером 23:42:0708003:704 :

1.	—
----	---

1. Сведения о характерных точках контура объекта недвижимости с кадастровым номером 23:42:0708003:706 :

Система координат			МСК-23, зона 1				Зона №		1
Обозначение характерных точек границ	Содержатся в Едином государственном реестре недвижимости			Определены в ходе выполнения комплексных кадастровых работ			Метод определения координат	Формулы, примененные для расчета средней квадратической погрешности определения координат характерных точек (Mt), м, с подставленными в такие формулы значениями и итоговые (вычисленные) значения Mt, м	
	координаты, м		Радиус, м	координаты, м		Радиус, м			
	X	Y	R	X	Y	R			
1	2	3	4	5	6	7	8	9	
n55O	—	—	—	658 374,26	1 324 170,82	—	Метод спутниковых геодезических измерений (определений)	$\sqrt{(0,07^2 + 0,07^2)} = 0,10$	
n56O	—	—	—	658 374,27	1 324 166,69	—			
n57O	—	—	—	658 368,53	1 324 166,67	—			
n58O	—	—	—	658 368,52	1 324 169,00	—			
n59O	—	—	—	658 370,43	1 324 169,01	—			
n60O	—	—	—	658 370,42	1 324 170,81	—			
n55O	—	—	—	658 374,26	1 324 170,82	—			

2. Сведения о характеристиках объекта недвижимости с кадастровым номером 23:42:0708003:706 :

№ п/п	Наименование характеристики	Значение характеристики
1	2	3
1.	Вид объекта недвижимости	Здание
2.	Ранее присвоенный государственный учетный номер (инвентарный) здания, сооружения, объекта незавершенного строительства	—
3.	Кадастровый номер земельного участка (земельных участков), в границах которого (которых) расположены здание, сооружение, объект незавершенного строительства	23:42:0708003:115
4.	Уникальный учетный номер кадастрового квартала, в границах которого расположены здание, сооружение, объект незавершенного строительства	23:42:0708003
5.	Адрес здания, сооружения, объекта незавершенного строительства	—
5.1.	Сведения о местоположении здания, сооружения, объекта незавершенного строительства (при отсутствии адреса) в структурированном в соответствии с федеральной информационной адресной системой виде	Российская Федерация, Краснодарский край, Ейский р-н, Ейск г
5.2.	Дополнительные сведения о местоположении	с/т Заря, дом 110
6.	Иные сведения	—

3. Пояснения к сведениям об объекте недвижимости с кадастровым номером 23:42:0708003:706 :

1.	—
----	---

1. Сведения о характерных точках контура объекта недвижимости с кадастровым номером 23:42:0708003:711 :

Система координат		МСК-23, зона 1					Зона № 1	
Обозначение характерных точек границ	Содержатся в Едином государственном реестре недвижимости			Определены в ходе выполнения комплексных кадастровых работ			Метод определения координат	Формулы, примененные для расчета средней квадратической погрешности определения координат характерных точек (Mt), м, с подставленными в такие формулы значениями и итоговые (вычисленные) значения Mt, м
	координаты, м		Радиус, м	координаты, м		Радиус, м		
	X	Y	R	X	Y	R		
1	2	3	4	5	6	7	8	9
n350	—	—	—	658 413,05	1 324 322,77	—	Метод спутниковых геодезических измерений (определений)	$\sqrt{(0,07^2 + 0,07^2)} = 0,10$

1	2	3	4	5	6	7	8	9
н36О	—	—	—	658 413,10	1 324 329,85	—	Метод спутниковых геодезических измерений (определений)	$\sqrt{(0,07^2 + 0,07^2)} = 0,10$
н37О	—	—	658 407,48	1 324 329,92	—			
н38О	—	—	658 407,39	1 324 322,84	—			
н35О	—	—	658 413,05	1 324 322,77	—			

2. Сведения о характеристиках объекта недвижимости с кадастровым номером 23:42:0708003:711 :

№ п/п	Наименование характеристики	Значение характеристики
1	2	3
1.	Вид объекта недвижимости	Здание
2.	Ранее присвоенный государственный учетный номер (инвентарный) здания, сооружения, объекта незавершенного строительства	—
3.	Кадастровый номер земельного участка (земельных участков), в границах которого (которых) расположены здание, сооружение, объект незавершенного строительства	23:42:0708003:655
4.	Уникальный учетный номер кадастрового квартала, в границах которого расположены здание, сооружение, объект незавершенного строительства	23:42:0708003
5.	Адрес здания, сооружения, объекта незавершенного строительства	—
5.1.	Сведения о местоположении здания, сооружения, объекта незавершенного строительства (при отсутствии адреса) в структурированном в соответствии с федеральной информационной адресной системой виде	Российская Федерация, Краснодарский край, Ейский р-н, Ейск г
5.2.	Дополнительные сведения о местоположении	с/т Заря, дом 78
6.	Иные сведения	—

3. Пояснения к сведениям об объекте недвижимости с кадастровым номером 23:42:0708003:711 :

1.	—
----	---

1. Сведения о характерных точках контура объекта недвижимости с кадастровым номером 23:42:0708003:714 :

Система координат		МСК-23, зона 1					Зона № <u>1</u>	
Обозначение характерных точек границ	Содержатся в Едином государственном реестре недвижимости			Определены в ходе выполнения комплексных кадастровых работ			Метод определения координат	Формулы, примененные для расчета средней квадратической погрешности определения координат характерных точек (Mt), м, с подставленными в такие формулы значениями и итоговые (вычисленные) значения Mt, м
	координаты, м		Радиус, м	координаты, м		Радиус, м		
	X	Y	R	X	Y	R		
1	2	3	4	5	6	7	8	9
н940	—	—	—	658 303,71	1 324 266,36	—	Метод спутниковых геодезических измерений (определений)	$\sqrt{(0,07^2 + 0,07^2)} = 0,10$
н950	—	—	—	658 303,83	1 324 271,36	—		
н960	—	—	—	658 297,71	1 324 271,51	—		
н970	—	—	—	658 297,59	1 324 266,51	—		
н940	—	—	—	658 303,71	1 324 266,36	—		

2. Сведения о характеристиках объекта недвижимости с кадастровым номером 23:42:0708003:714 :

№ п/п	Наименование характеристики	Значение характеристики
1	2	3
1.	Вид объекта недвижимости	Здание
2.	Ранее присвоенный государственный учетный номер (инвентарный) здания, сооружения, объекта незавершенного строительства	—
3.	Кадастровый номер земельного участка (земельных участков), в границах которого (которых) расположены здание, сооружение, объект незавершенного строительства	23:42:0708003:180
4.	Уникальный учетный номер кадастрового квартала, в границах которого расположены здание, сооружение, объект незавершенного строительства	23:42:0708003

1	2	3
5.	Адрес здания, сооружения, объекта незавершенного строительства	—
5.1.	Сведения о местоположении здания, сооружения, объекта незавершенного строительства (при отсутствии адреса) в структурированном в соответствии с федеральной информационной адресной системой виде	353680, Российская Федерация, Краснодарский край, Ейский р-н, Ейск г
5.2.	Дополнительные сведения о местоположении	с/т Заря, дом 177
6.	Иные сведения	—

3. Пояснения к сведениям об объекте недвижимости с кадастровым номером 23:42:0708003:714 :

1.	—
----	---

1. Сведения о характерных точках контура объекта недвижимости с кадастровым номером 23:42:0708003:715 :

Система координат			МСК-23, зона 1				Зона №		1
Обозначение характерных точек границ	Содержатся в Едином государственном реестре недвижимости			Определены в ходе выполнения комплексных кадастровых работ			Метод определения координат	Формулы, примененные для расчета средней квадратической погрешности определения координат характерных точек (Mt), м, с подставленными в такие формулы значениями и итоговые (вычисленные) значения Mt, м	
	координаты, м		Радиус, м	координаты, м		Радиус, м			
	X	Y	R	X	Y	R			
1	2	3	4	5	6	7	8	9	
n164O	—	—	—	658 194,45	1 324 084,59	—	Метод спутниковых геодезических измерений (определений)	$\sqrt{(0,07^2 + 0,07^2)} = 0,10$	
n165O	—	—	—	658 186,59	1 324 084,85	—			
n166O	—	—	—	658 186,85	1 324 092,94	—			
n167O	—	—	—	658 194,72	1 324 092,68	—			
n164O	—	—	—	658 194,45	1 324 084,59	—			

2. Сведения о характеристиках объекта недвижимости с кадастровым номером 23:42:0708003:715 :

№ п/п	Наименование характеристики	Значение характеристики
1	2	3
1.	Вид объекта недвижимости	Здание

1	2	3
2.	Ранее присвоенный государственный учетный номер (инвентарный) здания, сооружения, объекта незавершенного строительства	—
3.	Кадастровый номер земельного участка (земельных участков), в границах которого (которых) расположены здание, сооружение, объект незавершенного строительства	23:42:0708003:282
4.	Уникальный учетный номер кадастрового квартала, в границах которого расположены здание, сооружение, объект незавершенного строительства	23:42:0708003
5.	Адрес здания, сооружения, объекта незавершенного строительства	—
5.1.	Сведения о местоположении здания, сооружения, объекта незавершенного строительства (при отсутствии адреса) в структурированном в соответствии с федеральной информационной адресной системой виде	353680, Российская Федерация, Краснодарский край, Ейский р-н, Ейск г
5.2.	Дополнительные сведения о местоположении	с/т Заря, дом 282
6.	Иные сведения	—

3. Пояснения к сведениям об объекте недвижимости с кадастровым номером 23:42:0708003:715 :

1.	—
----	---

1. Сведения о характерных точках контура объекта недвижимости с кадастровым номером 23:42:0708003:716 :

Система координат		МСК-23, зона 1					Зона № 1	
Обозначение характерных точек границ	Содержатся в Едином государственном реестре недвижимости			Определены в ходе выполнения комплексных кадастровых работ			Метод определения координат	Формулы, примененные для расчета средней квадратической погрешности определения координат характерных точек (Mt), м, с подставленными в такие формулы значениями и итоговые (вычисленные) значения Mt, м
	координаты, м		Радиус, м	координаты, м		Радиус, м		
	X	Y	R	X	Y	R		
1	2	3	4	5	6	7	8	9
н124О	—	—	—	658 259,13	1 324 067,14	—	Метод спутниковых геодезических измерений (определений)	$\sqrt{(0,07^2 + 0,07^2)} = 0,10$
н125О	—	—	—	658 259,13	1 324 072,60	—		
н126О	—	—	—	658 265,85	1 324 072,60	—		

1	2	3	4	5	6	7	8	9
н127О	—	—	—	658 265,85	1 324 067,14	—	Метод спутниковых геодезических измерений (определений)	$\sqrt{(0,07^2 + 0,07^2)} = 0,10$
н124О	—	—	—	658 259,13	1 324 067,14	—		

2. Сведения о характеристиках объекта недвижимости с кадастровым номером 23:42:0708003:716 :

№ п/п	Наименование характеристики	Значение характеристики
1	2	3
1.	Вид объекта недвижимости	Здание
2.	Ранее присвоенный государственный учетный номер (инвентарный) здания, сооружения, объекта незавершенного строительства	—
3.	Кадастровый номер земельного участка (земельных участков), в границах которого (которых) расположены здание, сооружение, объект незавершенного строительства	23:42:0708003:214
4.	Уникальный учетный номер кадастрового квартала, в границах которого расположены здание, сооружение, объект незавершенного строительства	23:42:0708003
5.	Адрес здания, сооружения, объекта незавершенного строительства	—
5.1.	Сведения о местоположении здания, сооружения, объекта незавершенного строительства (при отсутствии адреса) в структурированном в соответствии с федеральной информационной адресной системой виде	353680, Российская Федерация, Краснодарский край, Ейский р-н, Ейск г
5.2.	Дополнительные сведения о местоположении	с/т Заря, дом 211
6.	Иные сведения	—

3. Пояснения к сведениям об объекте недвижимости с кадастровым номером 23:42:0708003:716 :

1.	—
----	---

1. Сведения о характерных точках контура объекта недвижимости с кадастровым номером 23:42:0708003:717 :

Система координат		МСК-23, зона 1					Зона № <u>1</u>	
Обозначение характерных точек границ	Содержатся в Едином государственном реестре недвижимости			Определены в ходе выполнения комплексных кадастровых работ			Метод определения координат	Формулы, примененные для расчета средней квадратической погрешности определения координат характерных точек (Mt), м, с подставленными в такие формулы значениями и итоговые (вычисленные) значения Mt, м
	координаты, м		Радиус, м	координаты, м		Радиус, м		
	X	Y	R	X	Y	R		
1	2	3	4	5	6	7	8	9
н1560	—	—	—	658 188,96	1 324 281,75	—	Метод спутниковых геодезических измерений (определений)	$\sqrt{(0,07^2 + 0,07^2)} = 0,10$
н1570	—	—	—	658 188,95	1 324 278,04	—		
н1580	—	—	—	658 196,04	1 324 278,03	—		
н1590	—	—	—	658 196,05	1 324 281,74	—		
н1560	—	—	—	658 188,96	1 324 281,75	—		

2. Сведения о характеристиках объекта недвижимости с кадастровым номером 23:42:0708003:717 :

№ п/п	Наименование характеристики	Значение характеристики
1	2	3
1.	Вид объекта недвижимости	Здание
2.	Ранее присвоенный государственный учетный номер (инвентарный) здания, сооружения, объекта незавершенного строительства	—
3.	Кадастровый номер земельного участка (земельных участков), в границах которого (которых) расположены здание, сооружение, объект незавершенного строительства	23:42:0708003:272
4.	Уникальный учетный номер кадастрового квартала, в границах которого расположены здание, сооружение, объект незавершенного строительства	23:42:0708003

1	2	3
5.	Адрес здания, сооружения, объекта незавершенного строительства	—
5.1.	Сведения о местоположении здания, сооружения, объекта незавершенного строительства (при отсутствии адреса) в структурированном в соответствии с федеральной информационной адресной системой виде	353680, Российская Федерация, Краснодарский край, Ейский р-н, Ейск г
5.2.	Дополнительные сведения о местоположении	с/т Заря, дом 272
6.	Иные сведения	—

3. Пояснения к сведениям об объекте недвижимости с кадастровым номером 23:42:0708003:717 :

1.	—
----	---

1. Сведения о характерных точках контура объекта недвижимости с кадастровым номером 23:42:0708003:719 :

Система координат <u>МСК-23, зона 1</u>			Зона № <u>1</u>					
Обозначение характерных точек границ	Содержатся в Едином государственном реестре недвижимости			Определены в ходе выполнения комплексных кадастровых работ			Метод определения координат	Формулы, примененные для расчета средней квадратической погрешности определения координат характерных точек (Mt), м, с подставленными в такие формулы значениями и итоговые (вычисленные) значения Mt, м
	координаты, м		Радиус, м	координаты, м		Радиус, м		
	X	Y	R	X	Y	R		
1	2	3	4	5	6	7	8	9
н270	—	—	—	658 431,70	1 324 262,76	—	Метод спутниковых геодезических измерений (определений)	$\sqrt{(0,07^2 + 0,07^2)} = 0,10$
н280	—	—	—	658 431,59	1 324 270,50	—		
н290	—	—	—	658 437,02	1 324 270,58	—		
н300	—	—	—	658 437,14	1 324 262,84	—		
н270	—	—	—	658 431,70	1 324 262,76	—		

2. Сведения о характеристиках объекта недвижимости с кадастровым номером 23:42:0708003:719 :

№ п/п	Наименование характеристики	Значение характеристики
1	2	3
1.	Вид объекта недвижимости	Сооружение

1	2	3
2.	Ранее присвоенный государственный учетный номер (инвентарный) здания, сооружения, объекта незавершенного строительства	—
3.	Кадастровый номер земельного участка (земельных участков), в границах которого (которых) расположены здание, сооружение, объект незавершенного строительства	23:42:0708003:64
4.	Уникальный учетный номер кадастрового квартала, в границах которого расположены здание, сооружение, объект незавершенного строительства	23:42:0708003
5.	Адрес здания, сооружения, объекта незавершенного строительства	—
5.1.	Сведения о местоположении здания, сооружения, объекта незавершенного строительства (при отсутствии адреса) в структурированном в соответствии с федеральной информационной адресной системой виде	Российская Федерация, Краснодарский край, Ейский р-н, Ейск г
5.2.	Дополнительные сведения о местоположении	с/т Заря, дом 57
6.	Иные сведения	—

3. Пояснения к сведениям об объекте недвижимости с кадастровым номером 23:42:0708003:719 :

1.	—
----	---

1. Сведения о характерных точках контура объекта недвижимости с кадастровым номером 23:42:0708003:724 :

Система координат			МСК-23, зона 1			Зона № 1		
Обозначение характерных точек границ	Содержатся в Едином государственном реестре недвижимости			Определены в ходе выполнения комплексных кадастровых работ			Метод определения координат	Формулы, примененные для расчета средней квадратической погрешности определения координат характерных точек (Mt), м, с подставленными в такие формулы значениями и итоговые (вычисленные) значения Mt, м
	координаты, м		Радиус, м	координаты, м		Радиус, м		
	X	Y	R	X	Y	R		
1	2	3	4	5	6	7	8	9
н148О	—	—	—	658 247,88	1 324 067,46	—	Метод спутниковых геодезических измерений (определений)	$\sqrt{(0,07^2 + 0,07^2)} = 0,10$
н149О	—	—	—	658 247,73	1 324 072,60	—		
н150О	—	—	—	658 241,60	1 324 072,41	—		

1	2	3	4	5	6	7	8	9
н151О	—	—	—	658 241,75	1 324 067,28	—	Метод спутниковых геодезических измерений (определений)	$\sqrt{(0,07^2 + 0,07^2)} = 0,10$
н148О	—	—	—	658 247,88	1 324 067,46	—		

2. Сведения о характеристиках объекта недвижимости с кадастровым номером 23:42:0708003:724 :

№ п/п	Наименование характеристики	Значение характеристики
1	2	3
1.	Вид объекта недвижимости	Здание
2.	Ранее присвоенный государственный учетный номер (инвентарный) здания, сооружения, объекта незавершенного строительства	—
3.	Кадастровый номер земельного участка (земельных участков), в границах которого (которых) расположены здание, сооружение, объект незавершенного строительства	23:42:0708003:236
4.	Уникальный учетный номер кадастрового квартала, в границах которого расположены здание, сооружение, объект незавершенного строительства	23:42:0708003
5.	Адрес здания, сооружения, объекта незавершенного строительства	—
5.1.	Сведения о местоположении здания, сооружения, объекта незавершенного строительства (при отсутствии адреса) в структурированном в соответствии с федеральной информационной адресной системой виде	353680, Российская Федерация, Краснодарский край, Ейский р-н, Ейск г
5.2.	Дополнительные сведения о местоположении	с/т Заря, дом 235
6.	Иные сведения	—

3. Пояснения к сведениям об объекте недвижимости с кадастровым номером 23:42:0708003:724 :

1.	—
----	---

1. Сведения о характерных точках контура объекта недвижимости с кадастровым номером 23:42:0708003:726 :

Система координат		МСК-23, зона 1					Зона № <u>1</u>	
Обозначение характерных точек границ	Содержатся в Едином государственном реестре недвижимости			Определены в ходе выполнения комплексных кадастровых работ			Метод определения координат	Формулы, примененные для расчета средней квадратической погрешности определения координат характерных точек (Mt), м, с подставленными в такие формулы значениями и итоговые (вычисленные) значения Mt, м
	координаты, м		Радиус, м	координаты, м		Радиус, м		
	X	Y	R	X	Y	R		
1	2	3	4	5	6	7	8	9
н1820	—	—	—	658 171,32	1 324 250,00	—	Метод спутниковых геодезических измерений (определений)	$\sqrt{(0,07^2 + 0,07^2)} = 0,10$
н1830	—	—	—	658 171,28	1 324 254,07	—		
н1840	—	—	—	658 165,72	1 324 254,02	—		
н1850	—	—	—	658 165,76	1 324 249,94	—		
н1820	—	—	—	658 171,32	1 324 250,00	—		

2. Сведения о характеристиках объекта недвижимости с кадастровым номером 23:42:0708003:726 :

№ п/п	Наименование характеристики	Значение характеристики
1	2	3
1.	Вид объекта недвижимости	Сооружение
2.	Ранее присвоенный государственный учетный номер (инвентарный) здания, сооружения, объекта незавершенного строительства	—
3.	Кадастровый номер земельного участка (земельных участков), в границах которого (которых) расположены здание, сооружение, объект незавершенного строительства	23:42:0708003:298
4.	Уникальный учетный номер кадастрового квартала, в границах которого расположены здание, сооружение, объект незавершенного строительства	23:42:0708003

1	2		3					
5.	Адрес здания, сооружения, объекта незавершенного строительства		—					
5.1.	Сведения о местоположении здания, сооружения, объекта незавершенного строительства (при отсутствии адреса) в структурированном в соответствии с федеральной информационной адресной системой виде		353680, Российская Федерация, Краснодарский край, Ейский р-н, Ейск г					
5.2.	Дополнительные сведения о местоположении		с/т Заря, дом 298					
6.	Иные сведения		—					
3. Пояснения к сведениям об объекте недвижимости с кадастровым номером 23:42:0708003:726 :								
1.	—							
1. Сведения о характерных точках контура объекта недвижимости с кадастровым номером 23:42:0708003:730 :								
Система координат			МСК-23, зона 1			Зона № 1		
Обозначение характерных точек границ	Содержатся в Едином государственном реестре недвижимости		Определены в ходе выполнения комплексных кадастровых работ				Метод определения координат	Формулы, примененные для расчета средней квадратической погрешности определения координат характерных точек (Mt), м, с подставленными в такие формулы значениями и итоговые (вычисленные) значения Mt, м
	координаты, м		Радиус, м	координаты, м		Радиус, м		
	X	Y	R	X	Y	R		
1	2	3	4	5	6	7	8	9
n65O	—	—	—	658 353,88	1 324 261,64	—	Метод спутниковых геодезических измерений (определений)	$\sqrt{(0,07^2 + 0,07^2)} = 0,10$
n66O	—	—	—	658 353,98	1 324 263,46	—		
n67O	—	—	—	658 354,19	1 324 267,07	—		
n68O	—	—	—	658 359,57	1 324 266,75	—		
n69O	—	—	—	658 359,36	1 324 263,15	—		
n70O	—	—	—	658 359,09	1 324 263,16	—		
n71O	—	—	—	658 358,98	1 324 261,34	—		

1	2	3	4	5	6	7	8	9
н650	—	—	—	658 353,88	1 324 261,64	—	Метод спутниковых геодезических измерений (определений)	$\sqrt{(0,07^2 + 0,07^2)} = 0,10$

2. Сведения о характеристиках объекта недвижимости с кадастровым номером 23:42:0708003:730 :

№ п/п	Наименование характеристики	Значение характеристики
1	2	3
1.	Вид объекта недвижимости	Здание
2.	Ранее присвоенный государственный учетный номер (инвентарный) здания, сооружения, объекта незавершенного строительства	—
3.	Кадастровый номер земельного участка (земельных участков), в границах которого (которых) расположены здание, сооружение, объект незавершенного строительства	23:42:0708003:134
4.	Уникальный учетный номер кадастрового квартала, в границах которого расположены здание, сооружение, объект незавершенного строительства	23:42:0708003
5.	Адрес здания, сооружения, объекта незавершенного строительства	—
5.1.	Сведения о местоположении здания, сооружения, объекта незавершенного строительства (при отсутствии адреса) в структурированном в соответствии с федеральной информационной адресной системой виде	Российская Федерация, Краснодарский край, Ейский р-н, Ейск г
5.2.	Дополнительные сведения о местоположении	с/т Заря, дом 129
6.	Иные сведения	—

3. Пояснения к сведениям об объекте недвижимости с кадастровым номером 23:42:0708003:730 :

1.	—
----	---

1. Сведения о характерных точках контура объекта недвижимости с кадастровым номером 23:42:0708003:733 :

Система координат <u>МСК-23, зона 1</u>		Зона № <u>1</u>						
Обозначение характерных точек границ	Содержатся в Едином государственном реестре недвижимости		Определены в ходе выполнения комплексных кадастровых работ		Метод определения координат	Формулы, примененные для расчета средней квадратической погрешности определения координат характерных точек (Mt), м, с подставленными в такие формулы значениями и итоговые (вычисленные) значения Mt, м		
	координаты, м		Радиус, м	координаты, м			Радиус, м	
	X	Y	R	X			Y	R

1	2	3	4	5	6	7	8	9
н128О	—	—	—	658 258,64	1 324 019,40	—	Метод спутниковых геодезических измерений (определений)	$\sqrt{(0,07^2 + 0,07^2)} = 0,10$
н129О	—	—	—	658 258,60	1 324 022,18	—		
н130О	—	—	—	658 264,47	1 324 022,15	—		
н131О	—	—	—	658 264,49	1 324 019,40	—		
н128О	—	—	—	658 258,64	1 324 019,40	—		

2. Сведения о характеристиках объекта недвижимости с кадастровым номером 23:42:0708003:733 :

№ п/п	Наименование характеристики	Значение характеристики
1	2	3
1.	Вид объекта недвижимости	Здание
2.	Ранее присвоенный государственный учетный номер (инвентарный) здания, сооружения, объекта незавершенного строительства	—
3.	Кадастровый номер земельного участка (земельных участков), в границах которого (которых) расположены здание, сооружение, объект незавершенного строительства	23:42:0708003:216
4.	Уникальный учетный номер кадастрового квартала, в границах которого расположены здание, сооружение, объект незавершенного строительства	23:42:0708003
5.	Адрес здания, сооружения, объекта незавершенного строительства	—
5.1.	Сведения о местоположении здания, сооружения, объекта незавершенного строительства (при отсутствии адреса) в структурированном в соответствии с федеральной информационной адресной системой виде	353680, Российская Федерация, Краснодарский край, Ейский р-н, Ейск г
5.2.	Дополнительные сведения о местоположении	с/т Заря, дом 213
6.	Иные сведения	—

3. Пояснения к сведениям об объекте недвижимости с кадастровым номером 23:42:0708003:733 :

1.	—
----	---

1. Сведения о характерных точках контура объекта недвижимости с кадастровым номером 23:42:0708003:741 :

Система координат		МСК-23, зона 1					Зона № <u>1</u>	
Обозначение характерных точек границ	Содержатся в Едином государственном реестре недвижимости			Определены в ходе выполнения комплексных кадастровых работ			Метод определения координат	Формулы, примененные для расчета средней квадратической погрешности определения координат характерных точек (Mt), м, с подставленными в такие формулы значениями и итоговые (вычисленные) значения Mt, м
	координаты, м		Радиус, м	координаты, м		Радиус, м		
	X	Y	R	X	Y	R		
1	2	3	4	5	6	7	8	9
н2040	—	—	—	658 112,84	1 324 097,95	—	Метод спутниковых геодезических измерений (определений)	$\sqrt{(0,07^2 + 0,07^2)} = 0,10$
н2050	—	—	—	658 112,96	1 324 106,40	—		
н2060	—	—	—	658 106,82	1 324 106,49	—		
н2070	—	—	—	658 106,70	1 324 098,04	—		
н2040	—	—	—	658 112,84	1 324 097,95	—		

2. Сведения о характеристиках объекта недвижимости с кадастровым номером 23:42:0708003:741 :

№ п/п	Наименование характеристики	Значение характеристики
1	2	3
1.	Вид объекта недвижимости	Здание
2.	Ранее присвоенный государственный учетный номер (инвентарный) здания, сооружения, объекта незавершенного строительства	—
3.	Кадастровый номер земельного участка (земельных участков), в границах которого (которых) расположены здание, сооружение, объект незавершенного строительства	23:42:0708003:12
4.	Уникальный учетный номер кадастрового квартала, в границах которого расположены здание, сооружение, объект незавершенного строительства	23:42:0708003

1	2	3
5.	Адрес здания, сооружения, объекта незавершенного строительства	—
5.1.	Сведения о местоположении здания, сооружения, объекта незавершенного строительства (при отсутствии адреса) в структурированном в соответствии с федеральной информационной адресной системой виде	Российская Федерация, Краснодарский край, Ейский р-н, Ейск г
5.2.	Дополнительные сведения о местоположении	с/т Заря, дом 347
6.	Иные сведения	—

3. Пояснения к сведениям об объекте недвижимости с кадастровым номером 23:42:0708003:741 :

1.	—
----	---

1. Сведения о характерных точках контура объекта недвижимости с кадастровым номером 23:42:0708003:743 :

Система координат			МСК-23, зона 1				Зона №		1
Обозначение характерных точек границ	Содержатся в Едином государственном реестре недвижимости			Определены в ходе выполнения комплексных кадастровых работ			Метод определения координат	Формулы, примененные для расчета средней квадратической погрешности определения координат характерных точек (Mt), м, с подставленными в такие формулы значениями и итоговые (вычисленные) значения Mt, м	
	координаты, м		Радиус, м	координаты, м		Радиус, м			
	X	Y	R	X	Y	R			
1	2	3	4	5	6	7	8	9	
n61O	—	—	—	658 368,77	1 324 057,80	—	Метод спутниковых геодезических измерений (определений)	$\sqrt{(0,07^2 + 0,07^2)} = 0,10$	
n62O	—	—	—	658 368,77	1 324 065,27	—			
n63O	—	—	—	658 377,67	1 324 065,27	—			
n64O	—	—	—	658 377,67	1 324 057,80	—			
n61O	—	—	—	658 368,77	1 324 057,80	—			

2. Сведения о характеристиках объекта недвижимости с кадастровым номером 23:42:0708003:743 :

№ п/п	Наименование характеристики	Значение характеристики
1	2	3
1.	Вид объекта недвижимости	Здание

1	2	3
2.	Ранее присвоенный государственный учетный номер (инвентарный) здания, сооружения, объекта незавершенного строительства	—
3.	Кадастровый номер земельного участка (земельных участков), в границах которого (которых) расположены здание, сооружение, объект незавершенного строительства	23:42:0708003:120
4.	Уникальный учетный номер кадастрового квартала, в границах которого расположены здание, сооружение, объект незавершенного строительства	23:42:0708003
5.	Адрес здания, сооружения, объекта незавершенного строительства	—
5.1.	Сведения о местоположении здания, сооружения, объекта незавершенного строительства (при отсутствии адреса) в структурированном в соответствии с федеральной информационной адресной системой виде	Российская Федерация, Краснодарский край, Ейский р-н, Ейск г
5.2.	Дополнительные сведения о местоположении	с/т Заря, дом 115
6.	Иные сведения	—

3. Пояснения к сведениям об объекте недвижимости с кадастровым номером 23:42:0708003:743 :

1.	—
----	---

1. Сведения о характерных точках контура объекта недвижимости с кадастровым номером 23:42:0708003:744 :

Система координат		МСК-23, зона 1					Зона № 1	
Обозначение характерных точек границ	Содержатся в Едином государственном реестре недвижимости			Определены в ходе выполнения комплексных кадастровых работ			Метод определения координат	Формулы, примененные для расчета средней квадратической погрешности определения координат характерных точек (Mt), м, с подставленными в такие формулы значениями и итоговые (вычисленные) значения Mt, м
	координаты, м		Радиус, м	координаты, м		Радиус, м		
	X	Y	R	X	Y	R		
1	2	3	4	5	6	7	8	9
н31О	—	—	—	658 413,19	1 324 335,75	—	Метод спутниковых геодезических измерений (определений)	$\sqrt{(0,07^2 + 0,07^2)} = 0,10$
н32О	—	—	—	658 413,31	1 324 342,89	—		
н33О	—	—	—	658 407,54	1 324 342,94	—		

1	2	3	4	5	6	7	8	9
н34О	—	—	—	658 407,48	1 324 335,80	—	Метод спутниковых геодезических измерений (определений)	$\sqrt{(0,07^2 + 0,07^2)} = 0,10$
н31О	—	—	—	658 413,19	1 324 335,75	—		

2. Сведения о характеристиках объекта недвижимости с кадастровым номером 23:42:0708003:744 :

№ п/п	Наименование характеристики	Значение характеристики
1	2	3
1.	Вид объекта недвижимости	Здание
2.	Ранее присвоенный государственный учетный номер (инвентарный) здания, сооружения, объекта незавершенного строительства	—
3.	Кадастровый номер земельного участка (земельных участков), в границах которого (которых) расположены здание, сооружение, объект незавершенного строительства	23:42:0708003:83
4.	Уникальный учетный номер кадастрового квартала, в границах которого расположены здание, сооружение, объект незавершенного строительства	23:42:0708003
5.	Адрес здания, сооружения, объекта незавершенного строительства	—
5.1.	Сведения о местоположении здания, сооружения, объекта незавершенного строительства (при отсутствии адреса) в структурированном в соответствии с федеральной информационной адресной системой виде	Российская Федерация, Краснодарский край, Ейский р-н, Ейск г
5.2.	Дополнительные сведения о местоположении	с/т Заря, дом 77
6.	Иные сведения	—

3. Пояснения к сведениям об объекте недвижимости с кадастровым номером 23:42:0708003:744 :

1.	—
----	---

1. Сведения о характерных точках контура объекта недвижимости с кадастровым номером 23:42:0708003:751 :

Система координат		МСК-23, зона 1					Зона № <u>1</u>	
Обозначение характерных точек границ	Содержатся в Едином государственном реестре недвижимости			Определены в ходе выполнения комплексных кадастровых работ			Метод определения координат	Формулы, примененные для расчета средней квадратической погрешности определения координат характерных точек (Mt), м, с подставленными в такие формулы значениями и итоговые (вычисленные) значения Mt, м
	координаты, м		Радиус, м	координаты, м		Радиус, м		
	X	Y	R	X	Y	R		
1	2	3	4	5	6	7	8	9
н1920	—	—	—	658 155,00	1 324 008,96	—	Метод спутниковых геодезических измерений (определений)	$\sqrt{(0,07^2 + 0,07^2)} = 0,10$
н1930	—	—	—	658 155,09	1 324 015,44	—		
н1940	—	—	—	658 151,39	1 324 015,50	—		
н1950	—	—	—	658 151,30	1 324 009,01	—		
н1920	—	—	—	658 155,00	1 324 008,96	—		

2. Сведения о характеристиках объекта недвижимости с кадастровым номером 23:42:0708003:751 :

№ п/п	Наименование характеристики	Значение характеристики
1	2	3
1.	Вид объекта недвижимости	Здание
2.	Ранее присвоенный государственный учетный номер (инвентарный) здания, сооружения, объекта незавершенного строительства	—
3.	Кадастровый номер земельного участка (земельных участков), в границах которого (которых) расположены здание, сооружение, объект незавершенного строительства	23:42:0708003:310
4.	Уникальный учетный номер кадастрового квартала, в границах которого расположены здание, сооружение, объект незавершенного строительства	23:42:0708003

1	2	3
5.	Адрес здания, сооружения, объекта незавершенного строительства	—
5.1.	Сведения о местоположении здания, сооружения, объекта незавершенного строительства (при отсутствии адреса) в структурированном в соответствии с федеральной информационной адресной системой виде	Российская Федерация, Краснодарский край, Ейский р-н, Ейск г
5.2.	Дополнительные сведения о местоположении	с/т Заря, дом 310
6.	Иные сведения	—

3. Пояснения к сведениям об объекте недвижимости с кадастровым номером 23:42:0708003:751 :

1.	—
----	---

1. Сведения о характерных точках контура объекта недвижимости с кадастровым номером 23:42:0708003:753 :

Система координат			МСК-23, зона 1				Зона №		1
Обозначение характерных точек границ	Содержатся в Едином государственном реестре недвижимости			Определены в ходе выполнения комплексных кадастровых работ			Метод определения координат	Формулы, примененные для расчета средней квадратической погрешности определения координат характерных точек (Mt), м, с подставленными в такие формулы значениями и итоговые (вычисленные) значения Mt, м	
	координаты, м		Радиус, м	координаты, м		Радиус, м			
	X	Y	R	X	Y	R			
1	2	3	4	5	6	7	8	9	
н43О	—	—	—	658 374,73	1 324 347,48	—	Метод спутниковых геодезических измерений (определений)	$\sqrt{(0,07^2 + 0,07^2)} = 0,10$	
н44О	—	—	—	658 371,02	1 324 347,48	—			
н45О	—	—	—	658 371,02	1 324 352,93	—			
н46О	—	—	—	658 374,73	1 324 352,93	—			
н43О	—	—	—	658 374,73	1 324 347,48	—			

2. Сведения о характеристиках объекта недвижимости с кадастровым номером 23:42:0708003:753 :

№ п/п	Наименование характеристики	Значение характеристики
1	2	3
1.	Вид объекта недвижимости	Здание

1	2	3
2.	Ранее присвоенный государственный учетный номер (инвентарный) здания, сооружения, объекта незавершенного строительства	—
3.	Кадастровый номер земельного участка (земельных участков), в границах которого (которых) расположены здание, сооружение, объект незавершенного строительства	23:42:0708003:106
4.	Уникальный учетный номер кадастрового квартала, в границах которого расположены здание, сооружение, объект незавершенного строительства	23:42:0708003
5.	Адрес здания, сооружения, объекта незавершенного строительства	—
5.1.	Сведения о местоположении здания, сооружения, объекта незавершенного строительства (при отсутствии адреса) в структурированном в соответствии с федеральной информационной адресной системой виде	Российская Федерация, Краснодарский край, Ейский р-н, Ейск г
5.2.	Дополнительные сведения о местоположении	с/т Заря, дом 101
6.	Иные сведения	—

3. Пояснения к сведениям об объекте недвижимости с кадастровым номером 23:42:0708003:753 :

1.	—
----	---

1. Сведения о характерных точках контура объекта недвижимости с кадастровым номером 23:42:0708003:754 :

Система координат		МСК-23, зона 1					Зона № 1	
Обозначение характерных точек границ	Содержатся в Едином государственном реестре недвижимости			Определены в ходе выполнения комплексных кадастровых работ			Метод определения координат	Формулы, примененные для расчета средней квадратической погрешности определения координат характерных точек (Mt), м, с подставленными в такие формулы значениями и итоговые (вычисленные) значения Mt, м
	координаты, м		Радиус, м	координаты, м		Радиус, м		
	X	Y	R	X	Y	R		
1	2	3	4	5	6	7	8	9
n190	—	—	—	658 431,11	1 324 309,95	—	Метод спутниковых геодезических измерений (определений)	$\sqrt{(0,07^2 + 0,07^2)} = 0,10$
n200	—	—	—	658 425,73	1 324 309,73	—		
n210	—	—	—	658 425,99	1 324 303,48	—		

1	2	3	4	5	6	7	8	9
н22О	—	—	—	658 431,37	1 324 303,70	—	Метод спутниковых геодезических измерений (определений)	$\sqrt{(0,07^2 + 0,07^2)} = 0,10$
н19О	—	—	—	658 431,11	1 324 309,95	—		

2. Сведения о характеристиках объекта недвижимости с кадастровым номером 23:42:0708003:754 :

№ п/п	Наименование характеристики	Значение характеристики
1	2	3
1.	Вид объекта недвижимости	Здание
2.	Ранее присвоенный государственный учетный номер (инвентарный) здания, сооружения, объекта незавершенного строительства	—
3.	Кадастровый номер земельного участка (земельных участков), в границах которого (которых) расположены здание, сооружение, объект незавершенного строительства	23:42:0708003:62
4.	Уникальный учетный номер кадастрового квартала, в границах которого расположены здание, сооружение, объект незавершенного строительства	23:42:0708003
5.	Адрес здания, сооружения, объекта незавершенного строительства	—
5.1.	Сведения о местоположении здания, сооружения, объекта незавершенного строительства (при отсутствии адреса) в структурированном в соответствии с федеральной информационной адресной системой виде	Российская Федерация, Краснодарский край, Ейский р-н, Ейск г
5.2.	Дополнительные сведения о местоположении	с/т Заря, дом 55
6.	Иные сведения	—

3. Пояснения к сведениям об объекте недвижимости с кадастровым номером 23:42:0708003:754 :

1.	—
----	---

1. Сведения о характерных точках контура объекта недвижимости с кадастровым номером 23:42:0708003:755 :

Система координат		МСК-23, зона 1					Зона № 1	
Обозначение характерных точек границ	Содержатся в Едином государственном реестре недвижимости			Определены в ходе выполнения комплексных кадастровых работ			Метод определения координат	Формулы, примененные для расчета средней квадратической погрешности определения координат характерных точек (Mt), м, с подставленными в такие формулы значениями и итоговые (вычисленные) значения Mt, м
	координаты, м		Радиус, м	координаты, м		Радиус, м		
	X	Y	R	X	Y	R		
1	2	3	4	5	6	7	8	9
н144О	—	—	—	658 248,33	1 324 162,07	—	Метод спутниковых геодезических измерений (определений)	$\sqrt{(0,07^2 + 0,07^2)} = 0,10$
н145О	—	—	—	658 248,09	1 324 169,12	—		
н146О	—	—	—	658 241,89	1 324 168,91	—		
н147О	—	—	—	658 242,12	1 324 161,87	—		
н144О	—	—	—	658 248,33	1 324 162,07	—		

2. Сведения о характеристиках объекта недвижимости с кадастровым номером 23:42:0708003:755 :

№ п/п	Наименование характеристики	Значение характеристики
1	2	3
1.	Вид объекта недвижимости	Здание
2.	Ранее присвоенный государственный учетный номер (инвентарный) здания, сооружения, объекта незавершенного строительства	—
3.	Кадастровый номер земельного участка (земельных участков), в границах которого (которых) расположены здание, сооружение, объект незавершенного строительства	23:42:0708003:231
4.	Уникальный учетный номер кадастрового квартала, в границах которого расположены здание, сооружение, объект незавершенного строительства	23:42:0708003

1	2	3
5.	Адрес здания, сооружения, объекта незавершенного строительства	—
5.1.	Сведения о местоположении здания, сооружения, объекта незавершенного строительства (при отсутствии адреса) в структурированном в соответствии с федеральной информационной адресной системой виде	Российская Федерация, Краснодарский край, Ейский р-н, Ейск г
5.2.	Дополнительные сведения о местоположении	с/т Заря, дом 230
6.	Иные сведения	—

3. Пояснения к сведениям об объекте недвижимости с кадастровым номером 23:42:0708003:755 :

1.	—
----	---

1. Сведения о характерных точках контура объекта недвижимости с кадастровым номером 23:42:0708003:764 :

Система координат			МСК-23, зона 1				Зона № 1	
Обозначение характерных точек границ	Содержатся в Едином государственном реестре недвижимости			Определены в ходе выполнения комплексных кадастровых работ			Метод определения координат	Формулы, примененные для расчета средней квадратической погрешности определения координат характерных точек (Mt), м, с подставленными в такие формулы значениями и итоговые (вычисленные) значения Mt, м
	координаты, м		Радиус, м	координаты, м		Радиус, м		
	X	Y	R	X	Y	R		
1	2	3	4	5	6	7	8	9
н196О	—	—	—	658 159,95	1 323 957,70	—	Метод спутниковых геодезических измерений (определений)	$\sqrt{(0,07^2 + 0,07^2)} = 0,10$
н197О	—	—	—	658 160,24	1 323 963,23	—		
н198О	—	—	—	658 153,73	1 323 963,57	—		
н199О	—	—	—	658 153,45	1 323 958,04	—		
н196О	—	—	—	658 159,95	1 323 957,70	—		

2. Сведения о характеристиках объекта недвижимости с кадастровым номером 23:42:0708003:764 :

№ п/п	Наименование характеристики	Значение характеристики
1	2	3
1.	Вид объекта недвижимости	Здание

1	2	3
2.	Ранее присвоенный государственный учетный номер (инвентарный) здания, сооружения, объекта незавершенного строительства	—
3.	Кадастровый номер земельного участка (земельных участков), в границах которого (которых) расположены здание, сооружение, объект незавершенного строительства	23:42:0708003:312
4.	Уникальный учетный номер кадастрового квартала, в границах которого расположены здание, сооружение, объект незавершенного строительства	23:42:0708003
5.	Адрес здания, сооружения, объекта незавершенного строительства	—
5.1.	Сведения о местоположении здания, сооружения, объекта незавершенного строительства (при отсутствии адреса) в структурированном в соответствии с федеральной информационной адресной системой виде	Российская Федерация, Краснодарский край, Ейский р-н, Ейск г
5.2.	Дополнительные сведения о местоположении	с/т Заря, дом 312
6.	Иные сведения	—

3. Пояснения к сведениям об объекте недвижимости с кадастровым номером 23:42:0708003:764 :

1.	—
----	---

1. Сведения о характерных точках контура объекта недвижимости с кадастровым номером 23:42:0708003:774 :

Система координат			МСК-23, зона 1				Зона № 1	
Обозначение характерных точек границ	Содержатся в Едином государственном реестре недвижимости			Определены в ходе выполнения комплексных кадастровых работ			Метод определения координат	Формулы, примененные для расчета средней квадратической погрешности определения координат характерных точек (Mt), м, с подставленными в такие формулы значениями и итоговые (вычисленные) значения Mt, м
	координаты, м		Радиус, м	координаты, м		Радиус, м		
	X	Y	R	X	Y	R		
1	2	3	4	5	6	7	8	9
н90	—	—	—	658 440,28	1 324 165,92	—	Метод спутниковых геодезических измерений (определений)	$\sqrt{(0,07^2 + 0,07^2)} = 0,10$
н100	—	—	—	658 440,37	1 324 169,95	—		
н110	—	—	—	658 449,67	1 324 169,58	—		

1	2	3	4	5	6	7	8	9
н120	—	—	—	658 449,46	1 324 163,20	—	Метод спутниковых геодезических измерений (определений)	$\sqrt{(0,07^2 + 0,07^2)} = 0,10$
н130	—	—	658 442,62	1 324 163,40	—			
н140	—	—	658 442,69	1 324 165,85	—			
н90	—	—	658 440,28	1 324 165,92	—			

2. Сведения о характеристиках объекта недвижимости с кадастровым номером 23:42:0708003:774 :

№ п/п	Наименование характеристики	Значение характеристики
1	2	3
1.	Вид объекта недвижимости	Здание
2.	Ранее присвоенный государственный учетный номер (инвентарный) здания, сооружения, объекта незавершенного строительства	—
3.	Кадастровый номер земельного участка (земельных участков), в границах которого (которых) расположены здание, сооружение, объект незавершенного строительства	23:42:0708003:770
4.	Уникальный учетный номер кадастрового квартала, в границах которого расположены здание, сооружение, объект незавершенного строительства	23:42:0708003
5.	Адрес здания, сооружения, объекта незавершенного строительства	—
5.1.	Сведения о местоположении здания, сооружения, объекта незавершенного строительства (при отсутствии адреса) в структурированном в соответствии с федеральной информационной адресной системой виде	Российская Федерация, Краснодарский край, Ейский р-н, Ейск г
5.2.	Дополнительные сведения о местоположении	с/т Заря, дом 38-62
6.	Иные сведения	—

3. Пояснения к сведениям об объекте недвижимости с кадастровым номером 23:42:0708003:774 :

1.	—
----	---

1. Сведения о характерных точках контура объекта недвижимости с кадастровым номером 23:42:0708003:775 :

Система координат		МСК-23, зона 1					Зона № <u>1</u>	
Обозначение характерных точек границ	Содержатся в Едином государственном реестре недвижимости			Определены в ходе выполнения комплексных кадастровых работ			Метод определения координат	Формулы, примененные для расчета средней квадратической погрешности определения координат характерных точек (Mt), м, с подставленными в такие формулы значениями и итоговые (вычисленные) значения Mt, м
	координаты, м		Радиус, м	координаты, м		Радиус, м		
	X	Y	R	X	Y	R		
1	2	3	4	5	6	7	8	9
н1600	—	—	—	658 195,09	1 324 189,37	—	Метод спутниковых геодезических измерений (определений)	$\sqrt{(0,07^2 + 0,07^2)} = 0,10$
н1610	—	—	—	658 195,00	1 324 193,26	—		
н1620	—	—	—	658 186,29	1 324 193,07	—		
н1630	—	—	—	658 186,38	1 324 189,18	—		
н1600	—	—	—	658 195,09	1 324 189,37	—		

2. Сведения о характеристиках объекта недвижимости с кадастровым номером 23:42:0708003:775 :

№ п/п	Наименование характеристики	Значение характеристики
1	2	3
1.	Вид объекта недвижимости	Здание
2.	Ранее присвоенный государственный учетный номер (инвентарный) здания, сооружения, объекта незавершенного строительства	—
3.	Кадастровый номер земельного участка (земельных участков), в границах которого (которых) расположены здание, сооружение, объект незавершенного строительства	23:42:0708003:277
4.	Уникальный учетный номер кадастрового квартала, в границах которого расположены здание, сооружение, объект незавершенного строительства	23:42:0708003

1	2	3
5.	Адрес здания, сооружения, объекта незавершенного строительства	—
5.1.	Сведения о местоположении здания, сооружения, объекта незавершенного строительства (при отсутствии адреса) в структурированном в соответствии с федеральной информационной адресной системой виде	Российская Федерация, Краснодарский край, Ейский р-н, Ейск г
5.2.	Дополнительные сведения о местоположении	с/т Заря, дом 277
6.	Иные сведения	—

3. Пояснения к сведениям об объекте недвижимости с кадастровым номером 23:42:0708003:775 :

1.	—
----	---

1. Сведения о характерных точках контура объекта недвижимости с кадастровым номером 23:42:0708003:776 :

Система координат			МСК-23, зона 1				Зона №		1
Обозначение характерных точек границ	Содержатся в Едином государственном реестре недвижимости			Определены в ходе выполнения комплексных кадастровых работ			Метод определения координат	Формулы, примененные для расчета средней квадратической погрешности определения координат характерных точек (Mt), м, с подставленными в такие формулы значениями и итоговые (вычисленные) значения Mt, м	
	координаты, м		Радиус, м	координаты, м		Радиус, м			
	X	Y	R	X	Y	R			
1	2	3	4	5	6	7	8	9	
н2160	—	—	—	658 156,39	1 324 264,98	—	Метод спутниковых геодезических измерений (определений)	$\sqrt{(0,07^2 + 0,07^2)} = 0,10$	
н2170	—	—	—	658 156,33	1 324 258,95	—			
н2180	—	—	—	658 160,31	1 324 258,91	—			
н2190	—	—	—	658 160,38	1 324 264,93	—			
н2160	—	—	—	658 156,39	1 324 264,98	—			

2. Сведения о характеристиках объекта недвижимости с кадастровым номером 23:42:0708003:776 :

№ п/п	Наименование характеристики	Значение характеристики
1	2	3
1.	Вид объекта недвижимости	Здание

1	2	3
2.	Ранее присвоенный государственный учетный номер (инвентарный) здания, сооружения, объекта незавершенного строительства	—
3.	Кадастровый номер земельного участка (земельных участков), в границах которого (которых) расположены здание, сооружение, объект незавершенного строительства	23:42:0708003:297
4.	Уникальный учетный номер кадастрового квартала, в границах которого расположены здание, сооружение, объект незавершенного строительства	23:42:0708003
5.	Адрес здания, сооружения, объекта незавершенного строительства	—
5.1.	Сведения о местоположении здания, сооружения, объекта незавершенного строительства (при отсутствии адреса) в структурированном в соответствии с федеральной информационной адресной системой виде	Российская Федерация, Краснодарский край, Ейский р-н, Ейск г
5.2.	Дополнительные сведения о местоположении	с/т Заря, дом 297
6.	Иные сведения	—

3. Пояснения к сведениям об объекте недвижимости с кадастровым номером 23:42:0708003:776 :

1.	—
----	---

1. Сведения о характерных точках контура объекта недвижимости с кадастровым номером 23:42:0708003:777 :

Система координат			МСК-23, зона 1			Зона № 1		
Обозначение характерных точек границ	Содержатся в Едином государственном реестре недвижимости			Определены в ходе выполнения комплексных кадастровых работ			Метод определения координат	Формулы, примененные для расчета средней квадратической погрешности определения координат характерных точек (Mt), м, с подставленными в такие формулы значениями и итоговые (вычисленные) значения Mt, м
	координаты, м		Радиус, м	координаты, м		Радиус, м		
	X	Y	R	X	Y	R		
1	2	3	4	5	6	7	8	9
н172О	—	—	—	658 193,39	1 324 006,56	—	Метод спутниковых геодезических измерений (определений)	$\sqrt{(0,07^2 + 0,07^2)} = 0,10$
н173О	—	—	—	658 193,20	1 324 011,86	—		
н174О	—	—	—	658 185,95	1 324 011,59	—		

1	2	3	4	5	6	7	8	9
н175О	—	—	—	658 186,22	1 324 004,30	—	Метод спутниковых геодезических измерений (определений)	$\sqrt{(0,07^2 + 0,07^2)} = 0,10$
н176О	—	—	—	658 189,26	1 324 004,42	—		
н177О	—	—	—	658 189,18	1 324 006,41	—		
н172О	—	—	—	658 193,39	1 324 006,56	—		

2. Сведения о характеристиках объекта недвижимости с кадастровым номером 23:42:0708003:777 :

№ п/п	Наименование характеристики	Значение характеристики
1	2	3
1.	Вид объекта недвижимости	Здание
2.	Ранее присвоенный государственный учетный номер (инвентарный) здания, сооружения, объекта незавершенного строительства	—
3.	Кадастровый номер земельного участка (земельных участков), в границах которого (которых) расположены здание, сооружение, объект незавершенного строительства	23:42:0708003:286
4.	Уникальный учетный номер кадастрового квартала, в границах которого расположены здание, сооружение, объект незавершенного строительства	23:42:0708003
5.	Адрес здания, сооружения, объекта незавершенного строительства	—
5.1.	Сведения о местоположении здания, сооружения, объекта незавершенного строительства (при отсутствии адреса) в структурированном в соответствии с федеральной информационной адресной системой виде	Российская Федерация, Краснодарский край, Ейский р-н, Ейск г
5.2.	Дополнительные сведения о местоположении	с/т Заря, дом 286
6.	Иные сведения	—

3. Пояснения к сведениям об объекте недвижимости с кадастровым номером 23:42:0708003:777 :

1.	—
----	---

1. Сведения о характерных точках контура объекта недвижимости с кадастровым номером 23:42:0708003:779 :

Система координат		МСК-23, зона 1					Зона № <u>1</u>	
Обозначение характерных точек границ	Содержатся в Едином государственном реестре недвижимости			Определены в ходе выполнения комплексных кадастровых работ			Метод определения координат	Формулы, примененные для расчета средней квадратической погрешности определения координат характерных точек (Mt), м, с подставленными в такие формулы значениями и итоговые (вычисленные) значения Mt, м
	координаты, м		Радиус, м	координаты, м		Радиус, м		
	X	Y	R	X	Y	R		
1	2	3	4	5	6	7	8	9
н78О	—	—	—	658 352,11	1 324 155,55	—	Метод спутниковых геодезических измерений (определений)	$\sqrt{(0,07^2 + 0,07^2)} = 0,10$
н79О	—	—	—	658 351,95	1 324 161,83	—		
н80О	—	—	—	658 342,73	1 324 161,61	—		
н81О	—	—	—	658 342,88	1 324 155,32	—		
н78О	—	—	—	658 352,11	1 324 155,55	—		

2. Сведения о характеристиках объекта недвижимости с кадастровым номером 23:42:0708003:779 :

№ п/п	Наименование характеристики	Значение характеристики
1	2	3
1.	Вид объекта недвижимости	Здание
2.	Ранее присвоенный государственный учетный номер (инвентарный) здания, сооружения, объекта незавершенного строительства	—
3.	Кадастровый номер земельного участка (земельных участков), в границах которого (которых) расположены здание, сооружение, объект незавершенного строительства	23:42:0708003:139
4.	Уникальный учетный номер кадастрового квартала, в границах которого расположены здание, сооружение, объект незавершенного строительства	23:42:0708003

1	2	3
5.	Адрес здания, сооружения, объекта незавершенного строительства	—
5.1.	Сведения о местоположении здания, сооружения, объекта незавершенного строительства (при отсутствии адреса) в структурированном в соответствии с федеральной информационной адресной системой виде	Российская Федерация, Краснодарский край, Ейский р-н, Ейск г
5.2.	Дополнительные сведения о местоположении	с/т Заря, дом 134
6.	Иные сведения	—

3. Пояснения к сведениям об объекте недвижимости с кадастровым номером 23:42:0708003:779 :

1.	—
----	---

1. Сведения о характерных точках контура объекта недвижимости с кадастровым номером 23:42:0708003:780 :

Система координат МСК-23, зона 1 Зона № 1

Обозначение характерных точек границ	Содержатся в Едином государственном реестре недвижимости			Определены в ходе выполнения комплексных кадастровых работ			Метод определения координат	Формулы, примененные для расчета средней квадратической погрешности определения координат характерных точек (Mt), м, с подставленными в такие формулы значениями и итоговые (вычисленные) значения Mt, м
	координаты, м		Радиус, м	координаты, м		Радиус, м		
	X	Y	R	X	Y	R		
1	2	3	4	5	6	7	8	9
н1О	—	—	—	658 466,38	1 324 259,69	—	Метод спутниковых геодезических измерений (определений)	$\sqrt{(0,07^2 + 0,07^2)} = 0,10$
н2О	—	—	—	658 466,64	1 324 267,20	—		
н3О	—	—	—	658 461,56	1 324 267,39	—		
н4О	—	—	—	658 461,28	1 324 259,88	—		
н1О	—	—	—	658 466,38	1 324 259,69	—		

2. Сведения о характеристиках объекта недвижимости с кадастровым номером 23:42:0708003:780 :

№ п/п	Наименование характеристики	Значение характеристики
1	2	3
1.	Вид объекта недвижимости	Здание

1	2	3
2.	Ранее присвоенный государственный учетный номер (инвентарный) здания, сооружения, объекта незавершенного строительства	—
3.	Кадастровый номер земельного участка (земельных участков), в границах которого (которых) расположены здание, сооружение, объект незавершенного строительства	23:42:0708003:42
4.	Уникальный учетный номер кадастрового квартала, в границах которого расположены здание, сооружение, объект незавершенного строительства	23:42:0708003
5.	Адрес здания, сооружения, объекта незавершенного строительства	—
5.1.	Сведения о местоположении здания, сооружения, объекта незавершенного строительства (при отсутствии адреса) в структурированном в соответствии с федеральной информационной адресной системой виде	Российская Федерация, Краснодарский край, Ейский р-н, Ейск г
5.2.	Дополнительные сведения о местоположении	с/т Заря, дом 33
6.	Иные сведения	—

3. Пояснения к сведениям об объекте недвижимости с кадастровым номером 23:42:0708003:780 :

1.	—
----	---

1. Сведения о характерных точках контура объекта недвижимости с кадастровым номером 23:42:0708003:781 :

Система координат			МСК-23, зона 1			Зона № 1		
Обозначение характерных точек границ	Содержатся в Едином государственном реестре недвижимости			Определены в ходе выполнения комплексных кадастровых работ			Метод определения координат	Формулы, примененные для расчета средней квадратической погрешности определения координат характерных точек (Mt), м, с подставленными в такие формулы значениями и итоговые (вычисленные) значения Mt, м
	координаты, м		Радиус, м	координаты, м		Радиус, м		
	X	Y	R	X	Y	R		
1	2	3	4	5	6	7	8	9
н186О	—	—	—	658 166,50	1 324 193,20	—	Метод спутниковых геодезических измерений (определений)	$\sqrt{(0,07^2 + 0,07^2)} = 0,10$
н187О	—	—	—	658 160,42	1 324 193,32	—		
н188О	—	—	—	658 160,35	1 324 190,05	—		

1	2	3	4	5	6	7	8	9
н1890	—	—	—	658 158,20	1 324 190,09	—	Метод спутниковых геодезических измерений (определений)	$\sqrt{(0,07^2 + 0,07^2)} = 0,10$
н1900	—	—	—	658 158,15	1 324 187,34	—		
н1910	—	—	—	658 166,37	1 324 187,17	—		
н1860	—	—	—	658 166,50	1 324 193,20	—		

2. Сведения о характеристиках объекта недвижимости с кадастровым номером 23:42:0708003:781 :

№ п/п	Наименование характеристики	Значение характеристики
1	2	3
1.	Вид объекта недвижимости	Здание
2.	Ранее присвоенный государственный учетный номер (инвентарный) здания, сооружения, объекта незавершенного строительства	—
3.	Кадастровый номер земельного участка (земельных участков), в границах которого (которых) расположены здание, сооружение, объект незавершенного строительства	23:42:0708003:301
4.	Уникальный учетный номер кадастрового квартала, в границах которого расположены здание, сооружение, объект незавершенного строительства	23:42:0708003
5.	Адрес здания, сооружения, объекта незавершенного строительства	—
5.1.	Сведения о местоположении здания, сооружения, объекта незавершенного строительства (при отсутствии адреса) в структурированном в соответствии с федеральной информационной адресной системой виде	Российская Федерация, Краснодарский край, Ейский р-н, Ейск г
5.2.	Дополнительные сведения о местоположении	с/т Заря, дом 301
6.	Иные сведения	—

3. Пояснения к сведениям об объекте недвижимости с кадастровым номером 23:42:0708003:781 :

1.	—
----	---

1. Сведения о характерных точках контура объекта недвижимости с кадастровым номером 23:42:0708003:782 :

Система координат		МСК-23, зона 1					Зона № <u>1</u>	
Обозначение характерных точек границ	Содержатся в Едином государственном реестре недвижимости			Определены в ходе выполнения комплексных кадастровых работ			Метод определения координат	Формулы, примененные для расчета средней квадратической погрешности определения координат характерных точек (Mt), м, с подставленными в такие формулы значениями и итоговые (вычисленные) значения Mt, м
	координаты, м		Радиус, м	координаты, м		Радиус, м		
	X	Y	R	X	Y	R		
1	2	3	4	5	6	7	8	9
n150	—	—	—	658 461,65	1 323 956,54	—	Метод спутниковых геодезических измерений (определений)	$\sqrt{(0,07^2 + 0,07^2)} = 0,10$
n160	—	—	—	658 461,77	1 323 961,99	—		
n170	—	—	—	658 456,08	1 323 962,12	—		
n180	—	—	—	658 455,95	1 323 956,67	—		
n150	—	—	—	658 461,65	1 323 956,54	—		

2. Сведения о характеристиках объекта недвижимости с кадастровым номером 23:42:0708003:782 :

№ п/п	Наименование характеристики	Значение характеристики
1	2	3
1.	Вид объекта недвижимости	Здание
2.	Ранее присвоенный государственный учетный номер (инвентарный) здания, сооружения, объекта незавершенного строительства	—
3.	Кадастровый номер земельного участка (земельных участков), в границах которого (которых) расположены здание, сооружение, объект незавершенного строительства	23:42:0708003:56
4.	Уникальный учетный номер кадастрового квартала, в границах которого расположены здание, сооружение, объект незавершенного строительства	23:42:0708003

1	2	3
5.	Адрес здания, сооружения, объекта незавершенного строительства	—
5.1.	Сведения о местоположении здания, сооружения, объекта незавершенного строительства (при отсутствии адреса) в структурированном в соответствии с федеральной информационной адресной системой виде	Российская Федерация, Краснодарский край, Ейский р-н, Ейск г
5.2.	Дополнительные сведения о местоположении	с/т Заря, дом 48
6.	Иные сведения	—

3. Пояснения к сведениям об объекте недвижимости с кадастровым номером 23:42:0708003:782 :

1.	—
----	---

1. Сведения о характерных точках контура объекта недвижимости с кадастровым номером 23:42:0708003:784 :

Система координат <u>МСК-23, зона 1</u>			Зона № <u>1</u>					
Обозначение характерных точек границ	Содержатся в Едином государственном реестре недвижимости			Определены в ходе выполнения комплексных кадастровых работ			Метод определения координат	Формулы, примененные для расчета средней квадратической погрешности определения координат характерных точек (Mt), м, с подставленными в такие формулы значениями и итоговые (вычисленные) значения Mt, м
	координаты, м		Радиус, м	координаты, м		Радиус, м		
	X	Y	R	X	Y	R		
1	2	3	4	5	6	7	8	9
n51O	—	—	—	658 383,17	1 324 203,00	—	Метод спутниковых геодезических измерений (определений)	$\sqrt{(0,07^2 + 0,07^2)} = 0,10$
n52O	—	—	—	658 376,67	1 324 203,11	—		
n53O	—	—	—	658 376,72	1 324 205,84	—		
n54O	—	—	—	658 383,22	1 324 205,73	—		
n51O	—	—	—	658 383,17	1 324 203,00	—		

2. Сведения о характеристиках объекта недвижимости с кадастровым номером 23:42:0708003:784 :

№ п/п	Наименование характеристики	Значение характеристики
1	2	3
1.	Вид объекта недвижимости	Здание

1	2	3
2.	Ранее присвоенный государственный учетный номер (инвентарный) здания, сооружения, объекта незавершенного строительства	—
3.	Кадастровый номер земельного участка (земельных участков), в границах которого (которых) расположены здание, сооружение, объект незавершенного строительства	23:42:0708003:113
4.	Уникальный учетный номер кадастрового квартала, в границах которого расположены здание, сооружение, объект незавершенного строительства	23:42:0708003
5.	Адрес здания, сооружения, объекта незавершенного строительства	—
5.1.	Сведения о местоположении здания, сооружения, объекта незавершенного строительства (при отсутствии адреса) в структурированном в соответствии с федеральной информационной адресной системой виде	Российская Федерация, Краснодарский край, Ейский р-н, Ейск г
5.2.	Дополнительные сведения о местоположении	с/т Заря, дом 108
6.	Иные сведения	—

3. Пояснения к сведениям об объекте недвижимости с кадастровым номером 23:42:0708003:784 :

1.	—
----	---

1. Сведения о характерных точках контура объекта недвижимости с кадастровым номером 23:42:0708003:785 :

Система координат		МСК-23, зона 1					Зона № 1	
Обозначение характерных точек границ	Содержатся в Едином государственном реестре недвижимости			Определены в ходе выполнения комплексных кадастровых работ			Метод определения координат	Формулы, примененные для расчета средней квадратической погрешности определения координат характерных точек (Mt), м, с подставленными в такие формулы значениями и итоговые (вычисленные) значения Mt, м
	координаты, м		Радиус, м	координаты, м		Радиус, м		
	X	Y		X	Y			
1	2	3	4	5	6	7	8	9
н104О	—	—	—	658 303,63	1 324 181,77	—	Метод спутниковых геодезических измерений (определений)	$\sqrt{(0,07^2 + 0,07^2)} = 0,10$
н105О	—	—	—	658 303,57	1 324 186,29	—		
н106О	—	—	—	658 297,59	1 324 186,22	—		

1	2	3	4	5	6	7	8	9
н107О	—	—	—	658 297,64	1 324 181,69	—	Метод спутниковых геодезических измерений (определений)	$\sqrt{(0,07^2 + 0,07^2)} = 0,10$
н104О	—	—	—	658 303,63	1 324 181,77	—		

2. Сведения о характеристиках объекта недвижимости с кадастровым номером 23:42:0708003:785 :

№ п/п	Наименование характеристики	Значение характеристики
1	2	3
1.	Вид объекта недвижимости	Здание
2.	Ранее присвоенный государственный учетный номер (инвентарный) здания, сооружения, объекта незавершенного строительства	—
3.	Кадастровый номер земельного участка (земельных участков), в границах которого (которых) расположены здание, сооружение, объект незавершенного строительства	23:42:0708003:184
4.	Уникальный учетный номер кадастрового квартала, в границах которого расположены здание, сооружение, объект незавершенного строительства	23:42:0708003
5.	Адрес здания, сооружения, объекта незавершенного строительства	—
5.1.	Сведения о местоположении здания, сооружения, объекта незавершенного строительства (при отсутствии адреса) в структурированном в соответствии с федеральной информационной адресной системой виде	Российская Федерация, Краснодарский край, Ейский р-н, Ейск г
5.2.	Дополнительные сведения о местоположении	с/т Заря, дом 181
6.	Иные сведения	—

3. Пояснения к сведениям об объекте недвижимости с кадастровым номером 23:42:0708003:785 :

1.	—
----	---

1. Сведения о характерных точках контура объекта недвижимости с кадастровым номером 23:42:0708003:1118 :

Система координат		МСК-23, зона 1					Зона № <u>1</u>	
Обозначение характерных точек границ	Содержатся в Едином государственном реестре недвижимости			Определены в ходе выполнения комплексных кадастровых работ			Метод определения координат	Формулы, примененные для расчета средней квадратической погрешности определения координат характерных точек (Mt), м, с подставленными в такие формулы значениями и итоговые (вычисленные) значения Mt, м
	координаты, м		Радиус, м	координаты, м		Радиус, м		
	X	Y	R	X	Y	R		
1	2	3	4	5	6	7	8	9
н1200	—	—	—	658 268,34	1 324 120,52	—	Метод спутниковых геодезических измерений (определений)	$\sqrt{(0,07^2 + 0,07^2)} = 0,10$
н1210	—	—	—	658 268,28	1 324 126,76	—		
н1220	—	—	—	658 262,37	1 324 126,70	—		
н1230	—	—	—	658 262,44	1 324 120,46	—		
н1200	—	—	—	658 268,34	1 324 120,52	—		

2. Сведения о характеристиках объекта недвижимости с кадастровым номером 23:42:0708003:1118 :

№ п/п	Наименование характеристики	Значение характеристики
1	2	3
1.	Вид объекта недвижимости	Здание
2.	Ранее присвоенный государственный учетный номер (инвентарный) здания, сооружения, объекта незавершенного строительства	—
3.	Кадастровый номер земельного участка (земельных участков), в границах которого (которых) расположены здание, сооружение, объект незавершенного строительства	23:42:0708003:211
4.	Уникальный учетный номер кадастрового квартала, в границах которого расположены здание, сооружение, объект незавершенного строительства	23:42:0708003

1	2	3
5.	Адрес здания, сооружения, объекта незавершенного строительства	—
5.1.	Сведения о местоположении здания, сооружения, объекта незавершенного строительства (при отсутствии адреса) в структурированном в соответствии с федеральной информационной адресной системой виде	Российская Федерация, Краснодарский край, Ейский р-н, Ейск г
5.2.	Дополнительные сведения о местоположении	с/т Заря, дом 208
6.	Иные сведения	—

3. Пояснения к сведениям об объекте недвижимости с кадастровым номером 23:42:0708003:1118 :

1.	—
----	---

1. Сведения о характерных точках контура объекта недвижимости с кадастровым номером 23:42:0708003:1131 :

Система координат			МСК-23, зона 1				Зона №		1
Обозначение характерных точек границ	Содержатся в Едином государственном реестре недвижимости			Определены в ходе выполнения комплексных кадастровых работ			Метод определения координат	Формулы, примененные для расчета средней квадратической погрешности определения координат характерных точек (Mt), м, с подставленными в такие формулы значениями и итоговые (вычисленные) значения Mt, м	
	координаты, м		Радиус, м	координаты, м		Радиус, м			
	X	Y	R	X	Y	R			
1	2	3	4	5	6	7	8	9	
н390	—	—	—	658 406,27	1 323 977,00	—	Метод спутниковых геодезических измерений (определений)	$\sqrt{(0,07^2 + 0,07^2)} = 0,10$	
н400	—	—	—	658 399,13	1 323 977,00	—			
н410	—	—	—	658 399,13	1 323 982,06	—			
н420	—	—	—	658 406,27	1 323 982,06	—			
н390	—	—	—	658 406,27	1 323 977,00	—			

2. Сведения о характеристиках объекта недвижимости с кадастровым номером 23:42:0708003:1131 :

№ п/п	Наименование характеристики	Значение характеристики
1	2	3
1.	Вид объекта недвижимости	Здание

1	2	3
2.	Ранее присвоенный государственный учетный номер (инвентарный) здания, сооружения, объекта незавершенного строительства	—
3.	Кадастровый номер земельного участка (земельных участков), в границах которого (которых) расположены здание, сооружение, объект незавершенного строительства	23:42:0708003:100
4.	Уникальный учетный номер кадастрового квартала, в границах которого расположены здание, сооружение, объект незавершенного строительства	23:42:0708003
5.	Адрес здания, сооружения, объекта незавершенного строительства	—
5.1.	Сведения о местоположении здания, сооружения, объекта незавершенного строительства (при отсутствии адреса) в структурированном в соответствии с федеральной информационной адресной системой виде	Российская Федерация, Краснодарский край, Ейский р-н, Ейск г
5.2.	Дополнительные сведения о местоположении	с/т Заря, дом 95
6.	Иные сведения	—
3. Пояснения к сведениям об объекте недвижимости с кадастровым номером <u>23:42:0708003:1131</u> :		
1.	—	

**Сведения о зданиях, сооружениях, объектах незавершенного строительства,
необходимые для исправления реестровых ошибок в сведениях об описании их местоположения**

1. Сведения о характерных точках контура _____ здания _____
 вид объекта недвижимости (здание, сооружение, объект незавершенного строительства)
 с кадастровым номером 23:42:0708003:1134 _____ :

Система координат МСК-23, зона 1 _____ Зона № 1 _____

Обоз- начение харак- терных точек границ	Содержатся в Едином государственном реестре недвижимости			Определены в ходе выполнения комплексных кадастровых работ			Метод определения координат	Формулы, примененные для расчета средней квадратической погрешности определения координат характерных точек (Mt), м, с подставленными в такие формулы значениями и итоговые (вычисленные) значения Mt, м
	координаты, м		Радиус, м	координаты, м		Радиус , м		
	X	Y	R	X	Y	R		
1	2	3	4	5	6	7	8	9

23:42:0708003:1134(2)

н2700	—	—	—	658 135,04	1 323 963,99	—	Метод спутниковых геодезических измерений (определений)	√(0,07 ² + 0,07 ²) = 0,10
н2710	—	—	—	658 134,44	1 323 973,25	—		
н2720	—	—	—	658 122,39	1 323 972,48	—		
н2730	—	—	—	658 122,78	1 323 966,33	—		
н2740	—	—	—	658 128,69	1 323 966,71	—		
н2750	—	—	—	658 128,89	1 323 963,59	—		
н2700	—	—	—	658 135,04	1 323 963,99	—		

2. Иные сведения об объекте недвижимости с кадастровым номером 23:42:0708003:1134 _____ :

1. _____

3. Пояснения к сведениям об объекте недвижимости с кадастровым номером 23:42:0708003:1134 _____ :

1. _____

1. Сведения о характерных точках контура _____ здания _____								
с кадастровым номером _____ 23:42:0708003:1141 _____ : _____								
Система координат _____ МСК-23, зона 1 _____							Зона № _____ 1 _____	
Обозначение характерных точек границ	Содержатся в Едином государственном реестре недвижимости			Определены в ходе выполнения комплексных кадастровых работ			Метод определения координат	Формулы, примененные для расчета средней квадратической погрешности определения координат характерных точек (Mt), м, с подставленными в такие формулы значениями и итоговые (вычисленные) значения Mt, м
	координаты, м		Радиус, м	координаты, м		Радиус, м		
	X	Y	R	X	Y	R		
1	2	3	4	5	6	7	8	9
23:42:0708003:1141(2)								
н2440	—	—	—	658 322,88	1 323 982,38	—	Метод спутниковых геодезических измерений (определений)	$\sqrt{(0,07^2 + 0,07^2)} = 0,10$
н2450	—	—	—	658 322,88	1 323 989,58	—		
н2460	—	—	—	658 318,74	1 323 989,58	—		
н2470	—	—	—	658 318,74	1 323 982,38	—		
н2440	—	—	—	658 322,88	1 323 982,38	—		
2. Иные сведения об объекте недвижимости с кадастровым номером _____ 23:42:0708003:1141 _____ :								
1.	_____						—	
3. Пояснения к сведениям об объекте недвижимости с кадастровым номером _____ 23:42:0708003:1141 _____ :								
1.	_____						—	

1. Сведения о характерных точках контура _____ здания _____								
с кадастровым номером _____ 23:42:0708003:671 _____ : _____ вид объекта недвижимости (здание, сооружение, объект незавершенного строительства)								
Система координат _____ МСК-23, зона 1 _____							Зона № _____ 1 _____	
Обозначение характерных точек границ	Содержатся в Едином государственном реестре недвижимости			Определены в ходе выполнения комплексных кадастровых работ			Метод определения координат	Формулы, примененные для расчета средней квадратической погрешности определения координат характерных точек (Mt), м, с подставленными в такие формулы значениями и итоговые (вычисленные) значения Mt, м
	координаты, м		Радиус, м	координаты, м		Радиус, м		
	X	Y	R	X	Y	R		
1	2	3	4	5	6	7	8	9
23:42:0708003:671(2)								
н228О	—	—	—	658 355,16	1 323 990,89	—	Метод спутниковых геодезических измерений (определений)	$\sqrt{(0,07^2 + 0,07^2)} = 0,10$
н229О	—	—	—	658 347,63	1 323 991,00	—		
н230О	—	—	—	658 347,56	1 323 986,42	—		
н231О	—	—	—	658 355,09	1 323 986,30	—		
н228О	—	—	—	658 355,16	1 323 990,89	—		
2. Иные сведения об объекте недвижимости с кадастровым номером _____ 23:42:0708003:671 _____ :								
1.	_____						—	
3. Пояснения к сведениям об объекте недвижимости с кадастровым номером _____ 23:42:0708003:671 _____ :								
1.	_____						—	

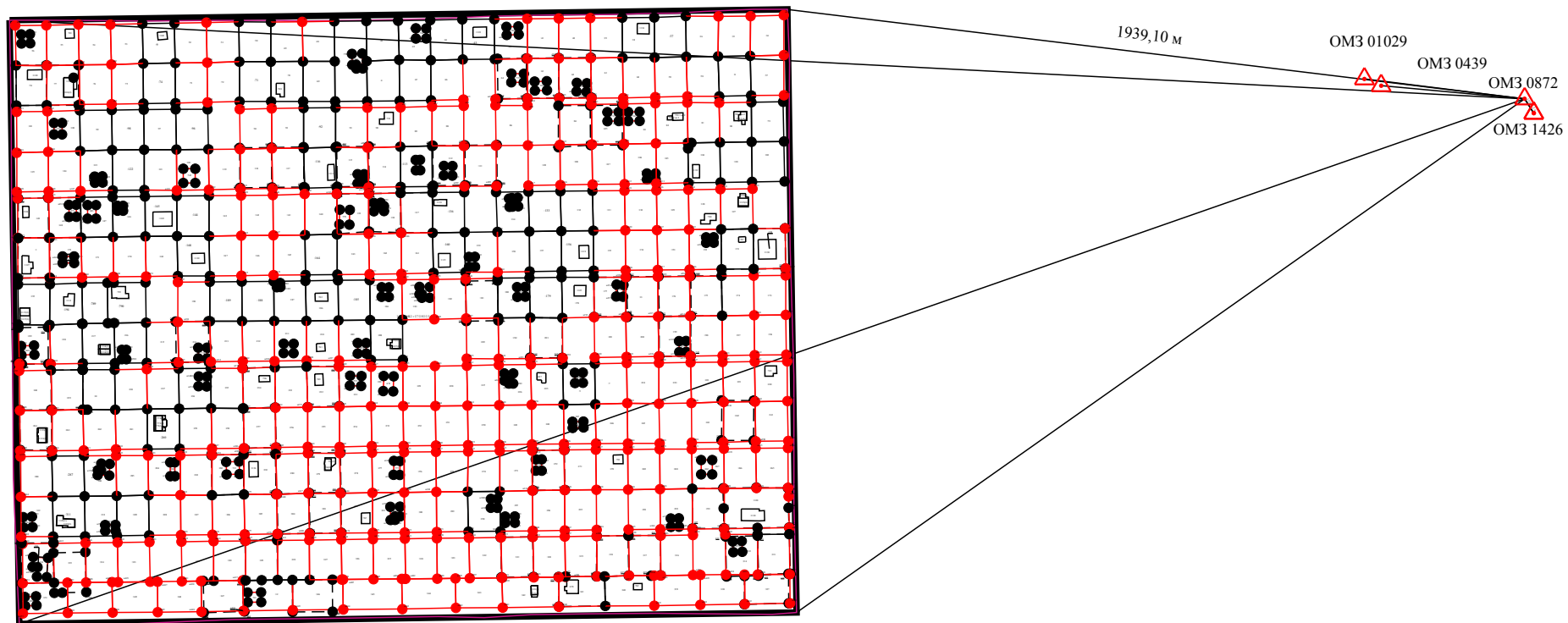
1. Сведения о характерных точках контура							здания	
с кадастровым номером							23:42:0708003:697	
Система координат							МСК-23, зона 1	
							Зона № 1	
Обозначение характерных точек границ	Содержатся в Едином государственном реестре недвижимости			Определены в ходе выполнения комплексных кадастровых работ			Метод определения координат	Формулы, примененные для расчета средней квадратической погрешности определения координат характерных точек (Mt), м, с подставленными в такие формулы значениями и итоговые (вычисленные) значения Mt, м
	координаты, м		Радиус, м	координаты, м		Радиус, м		
	X	Y	R	X	Y	R		
1	2	3	4	5	6	7	8	9
23:42:0708003:697(2)								
н2640	—	—	—	658 249,75	1 324 263,96	—	Метод спутниковых геодезических измерений (определений)	$\sqrt{(0,07^2 + 0,07^2)} = 0,10$
н2650	—	—	—	658 243,41	1 324 263,92	—		
н2660	—	—	—	658 243,42	1 324 261,27	—		
н2670	—	—	—	658 245,27	1 324 261,28	—		
н2680	—	—	—	658 245,29	1 324 258,33	—		
н2690	—	—	—	658 249,79	1 324 258,36	—		
н2640	—	—	—	658 249,75	1 324 263,96	—		
2. Иные сведения об объекте недвижимости с кадастровым номером							23:42:0708003:697	
1.	—							
3. Пояснения к сведениям об объекте недвижимости с кадастровым номером							23:42:0708003:697	
1.	—							

1. Сведения о характерных точках контура _____ здания _____								
с кадастровым номером _____ 23:42:0708003:699 _____ : _____								
Система координат _____ МСК-23, зона 1 _____							Зона № _____ 1 _____	
Обозначение характерных точек границ	Содержатся в Едином государственном реестре недвижимости			Определены в ходе выполнения комплексных кадастровых работ			Метод определения координат	Формулы, примененные для расчета средней квадратической погрешности определения координат характерных точек (Mt), м, с подставленными в такие формулы значениями и итоговые (вычисленные) значения Mt, м
	координаты, м		Радиус, м	координаты, м		Радиус, м		
	X	Y	R	X	Y	R		
1	2	3	4	5	6	7	8	9
23:42:0708003:699(2)								
н220О	—	—	—	658 372,77	1 324 002,43	—	Метод спутниковых геодезических измерений (определений)	$\sqrt{(0,07^2 + 0,07^2)} = 0,10$
н221О	—	—	—	658 372,94	1 324 007,24	—		
н222О	—	—	—	658 369,04	1 324 007,38	—		
н223О	—	—	—	658 368,86	1 324 002,57	—		
н220О	—	—	—	658 372,77	1 324 002,43	—		
2. Иные сведения об объекте недвижимости с кадастровым номером _____ 23:42:0708003:699 _____ :								
1.	_____						—	
3. Пояснения к сведениям об объекте недвижимости с кадастровым номером _____ 23:42:0708003:699 _____ :								
1.	_____						—	

1. Сведения о характерных точках контура _____ здания _____								
с кадастровым номером _____ 23:42:0708003:787 _____ : _____ вид объекта недвижимости (здание, сооружение, объект незавершенного строительства)								
Система координат _____ МСК-23, зона 1 _____							Зона № _____ 1 _____	
Обозначение характерных точек границ	Содержатся в Едином государственном реестре недвижимости			Определены в ходе выполнения комплексных кадастровых работ			Метод определения координат	Формулы, примененные для расчета средней квадратической погрешности определения координат характерных точек (Mt), м, с подставленными в такие формулы значениями и итоговые (вычисленные) значения Mt, м
	координаты, м		Радиус, м	координаты, м		Радиус, м		
	X	Y	R	X	Y	R		
1	2	3	4	5	6	7	8	9
23:42:0708003:787(2)								
н2320	—	—	—	658 331,44	1 324 389,24	—	Метод спутниковых геодезических измерений (определений)	$\sqrt{(0,07^2 + 0,07^2)} = 0,10$
н2330	—	—	—	658 331,40	1 324 384,50	—		
н2340	—	—	—	658 334,82	1 324 384,47	—		
н2350	—	—	—	658 334,87	1 324 389,20	—		
н2320	—	—	—	658 331,44	1 324 389,24	—		
2. Иные сведения об объекте недвижимости с кадастровым номером _____ 23:42:0708003:787 _____ :								
1.	_____						—	
3. Пояснения к сведениям об объекте недвижимости с кадастровым номером _____ 23:42:0708003:787 _____ :								
1.	_____						—	

1. Сведения о характерных точках контура							здания	
с кадастровым номером							23:42:0708003:799	
вид объекта недвижимости (здание, сооружение, объект незавершенного строительства)								
Система координат				МСК-23, зона 1			Зона № 1	
Обозначение характерных точек границ	Содержатся в Едином государственном реестре недвижимости			Определены в ходе выполнения комплексных кадастровых работ			Метод определения координат	Формулы, примененные для расчета средней квадратической погрешности определения координат характерных точек (Mt), м, с подставленными в такие формулы значениями и итоговые (вычисленные) значения Mt, м
	координаты, м		Радиус, м	координаты, м		Радиус, м		
	X	Y	R	X	Y	R		
1	2	3	4	5	6	7	8	9
23:42:0708003:799(2)								
н2540	—	—	—	658 305,30	1 324 328,56	—	Метод спутниковых геодезических измерений (определений)	$\sqrt{(0,07^2 + 0,07^2)} = 0,10$
н2550	—	—	—	658 305,09	1 324 332,84	—		
н2560	—	—	—	658 297,69	1 324 332,58	—		
н2570	—	—	—	658 297,84	1 324 328,29	—		
н2540	—	—	—	658 305,30	1 324 328,56	—		
2. Иные сведения об объекте недвижимости с кадастровым номером							23:42:0708003:799	
1.	—							
3. Пояснения к сведениям об объекте недвижимости с кадастровым номером							23:42:0708003:799	
1.	—							

Схема геодезических построений



Масштаб 1:4 000

Схема геодезических построений

Условные обозначения:




- Пункт государственной геодезической сети



- Точка съемочного обоснования



- Направления геодезических построений при создании съемочного обоснования



- Направления геодезических построений при определении координат характерных точек границ земельного участка

Схема границ земельных участков

Условные обозначения:










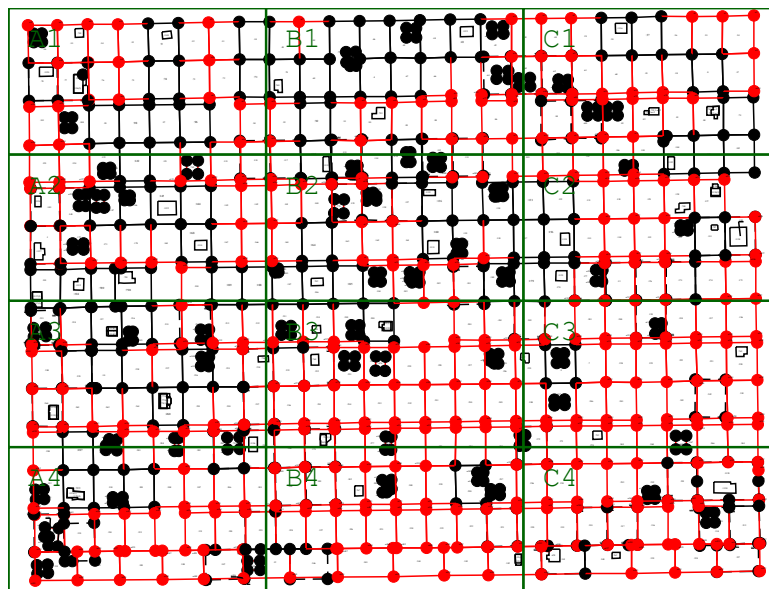
-  - характерная точка границы земельного участка, сведения о которой отсутствуют в ЕГРН, местоположение которой определено при кадастровых работах (новая характерная точка)
-  - часть границы, сведения ЕГРН о которой позволяют однозначно определить ее положение на местности
-  - часть границы, местоположение которой определено при выполнении кадастровых работ
-  - часть границы, сведения ЕГРН о которой не позволяют однозначно определить ее положение на местности
-  - Характерная точка контура здания, сооружения, объекта незавершенного строительства
-  - номер вновь созданной характерной точки
-  - кадастровый номер
-  - номер точки прекращающей существование
-  - номер характерной точки

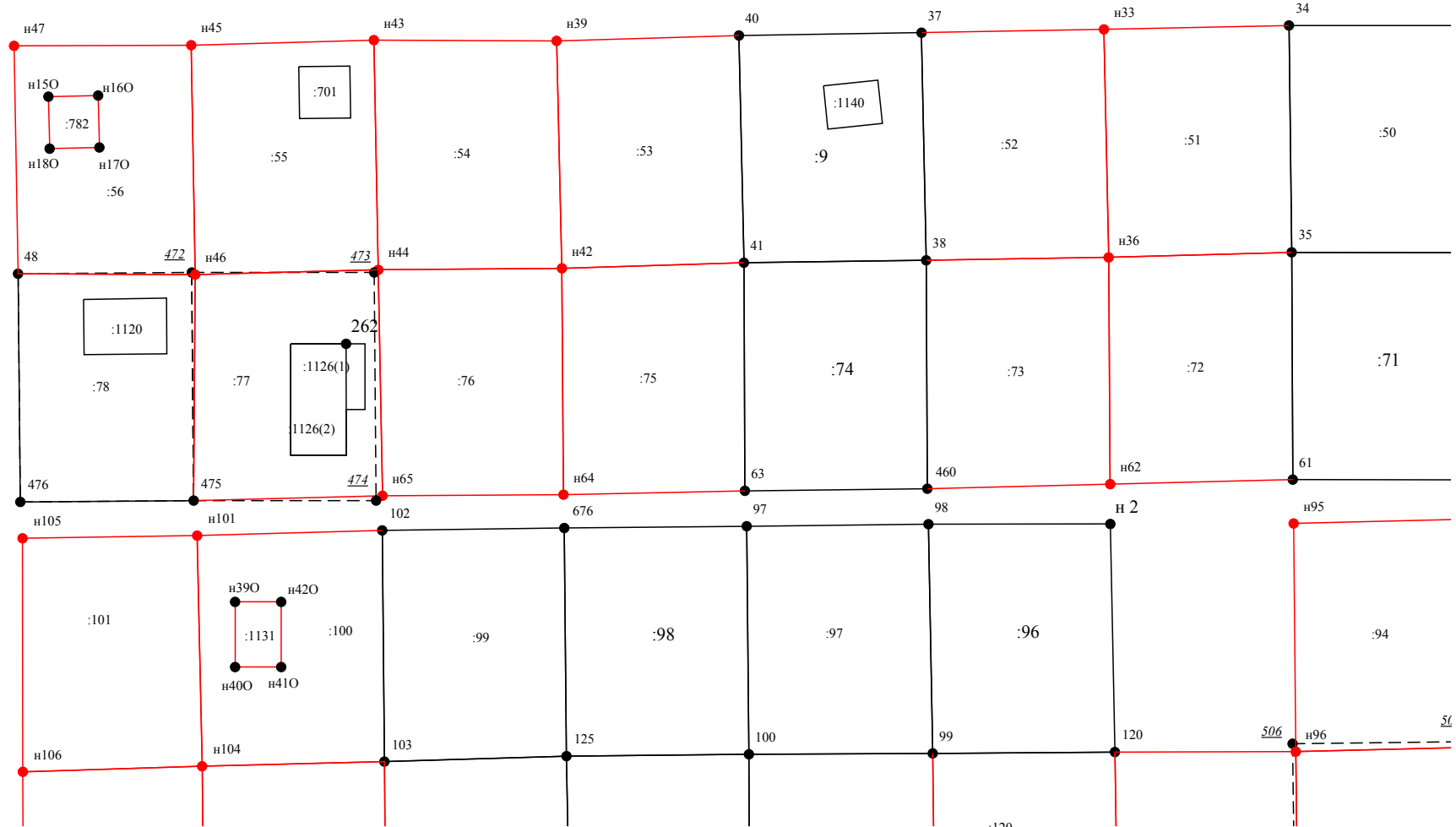
Схема границ земельных участков



Масштаб 1:5 000

Схема границ земельных участков

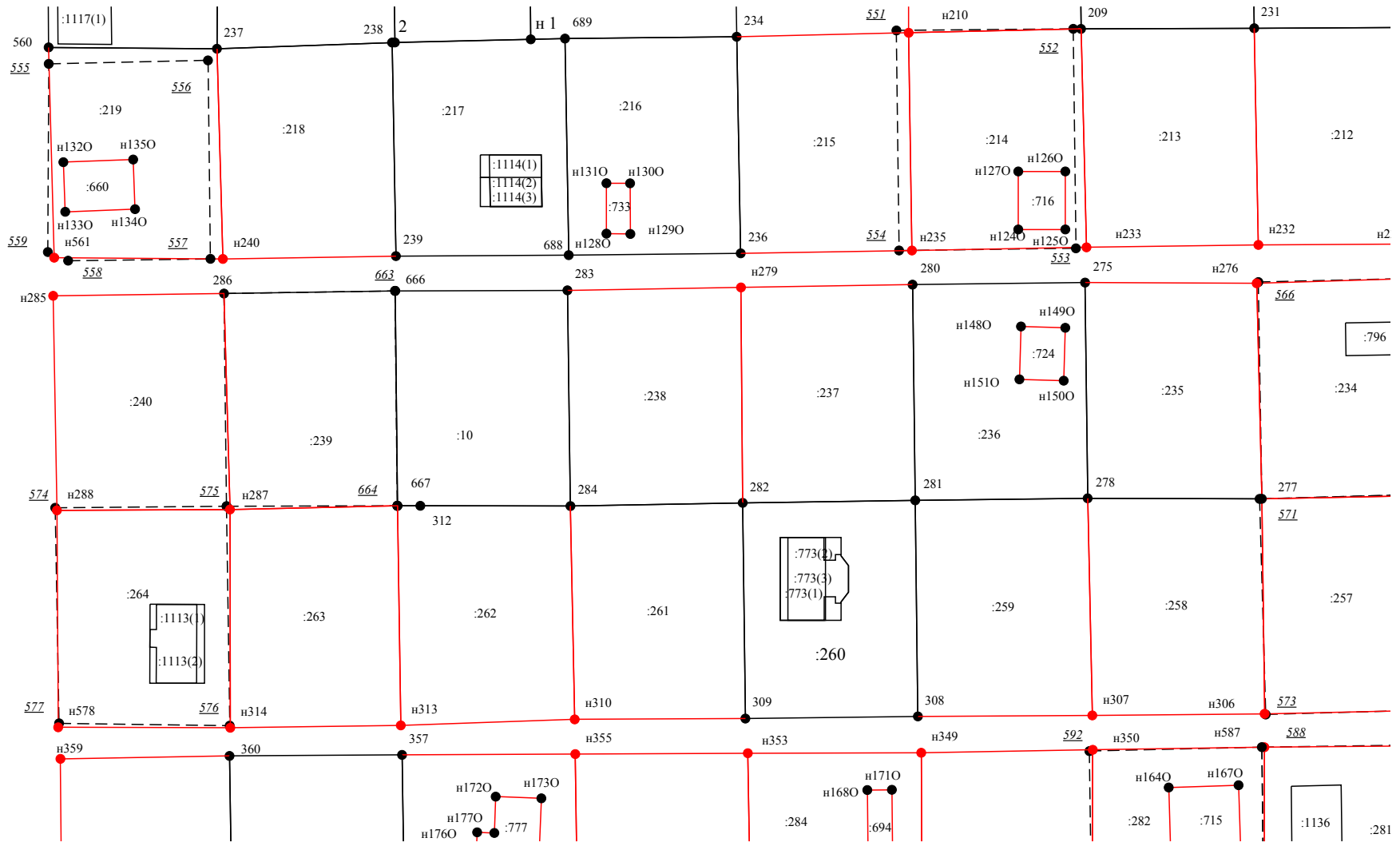
A1



Масштаб 1:700

Схема границ земельных участков

A3



Масштаб 1:700

Схема границ земельных участков

В1

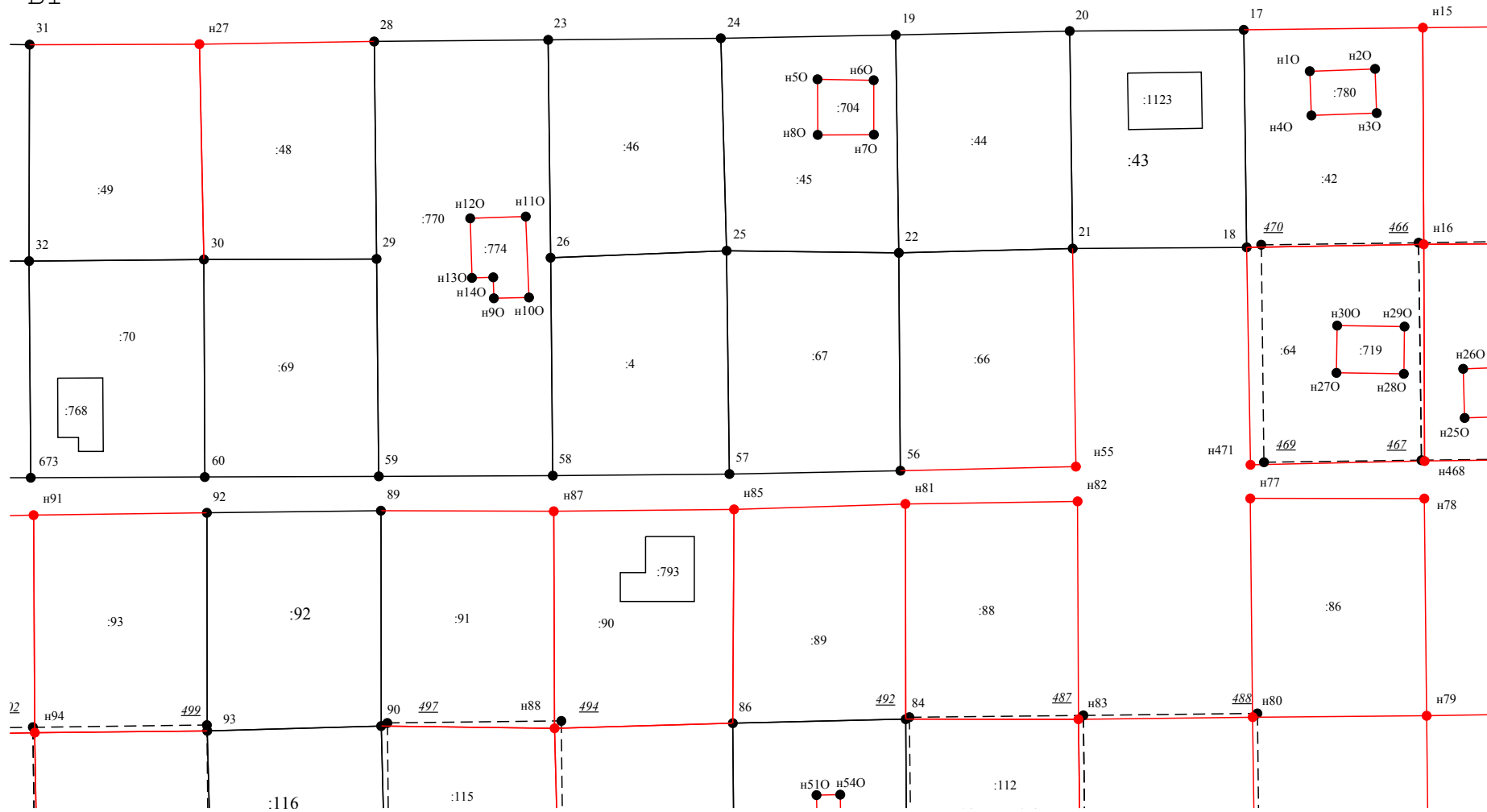


Схема границ земельных участков

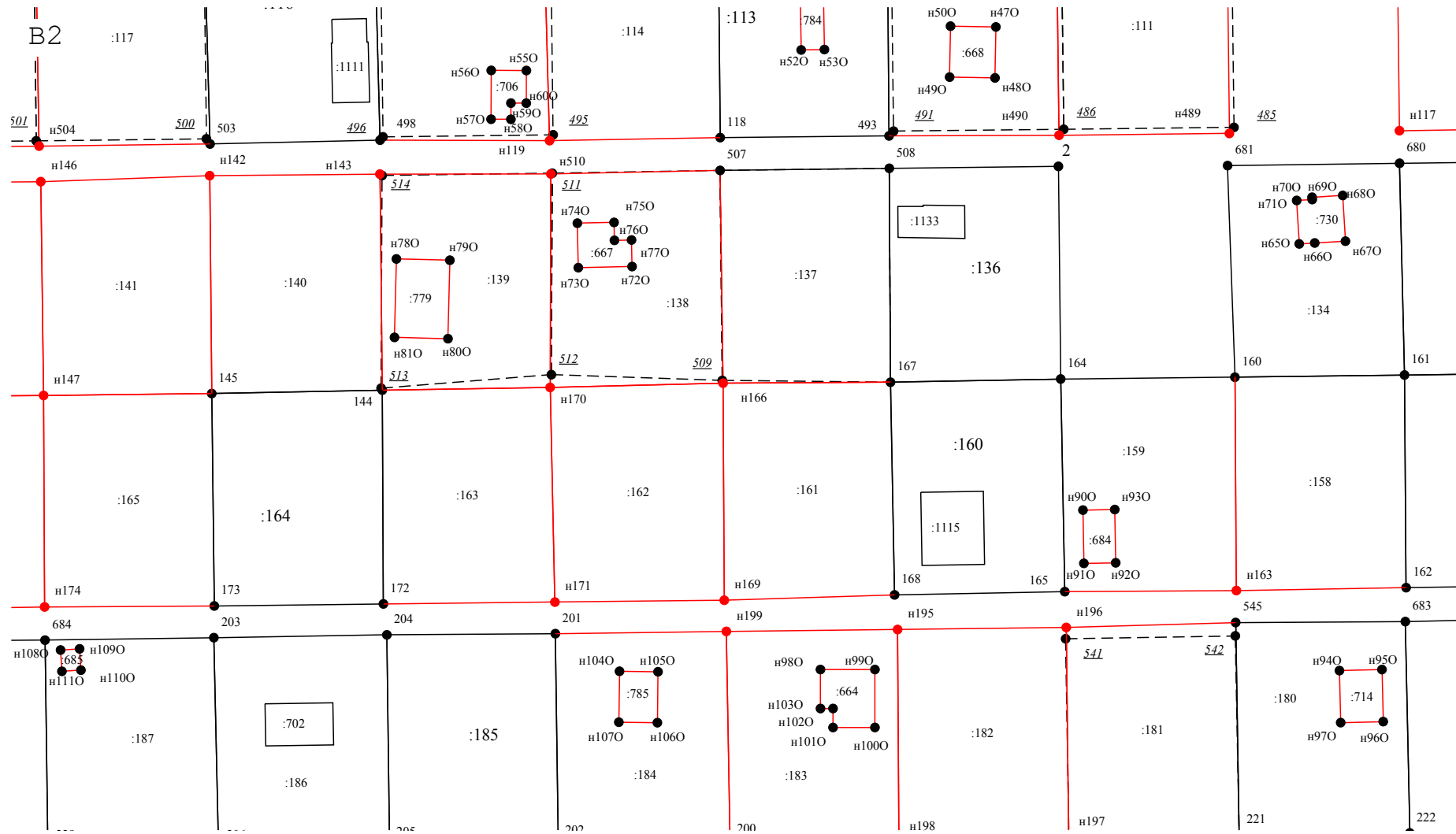


Схема границ земельных участков

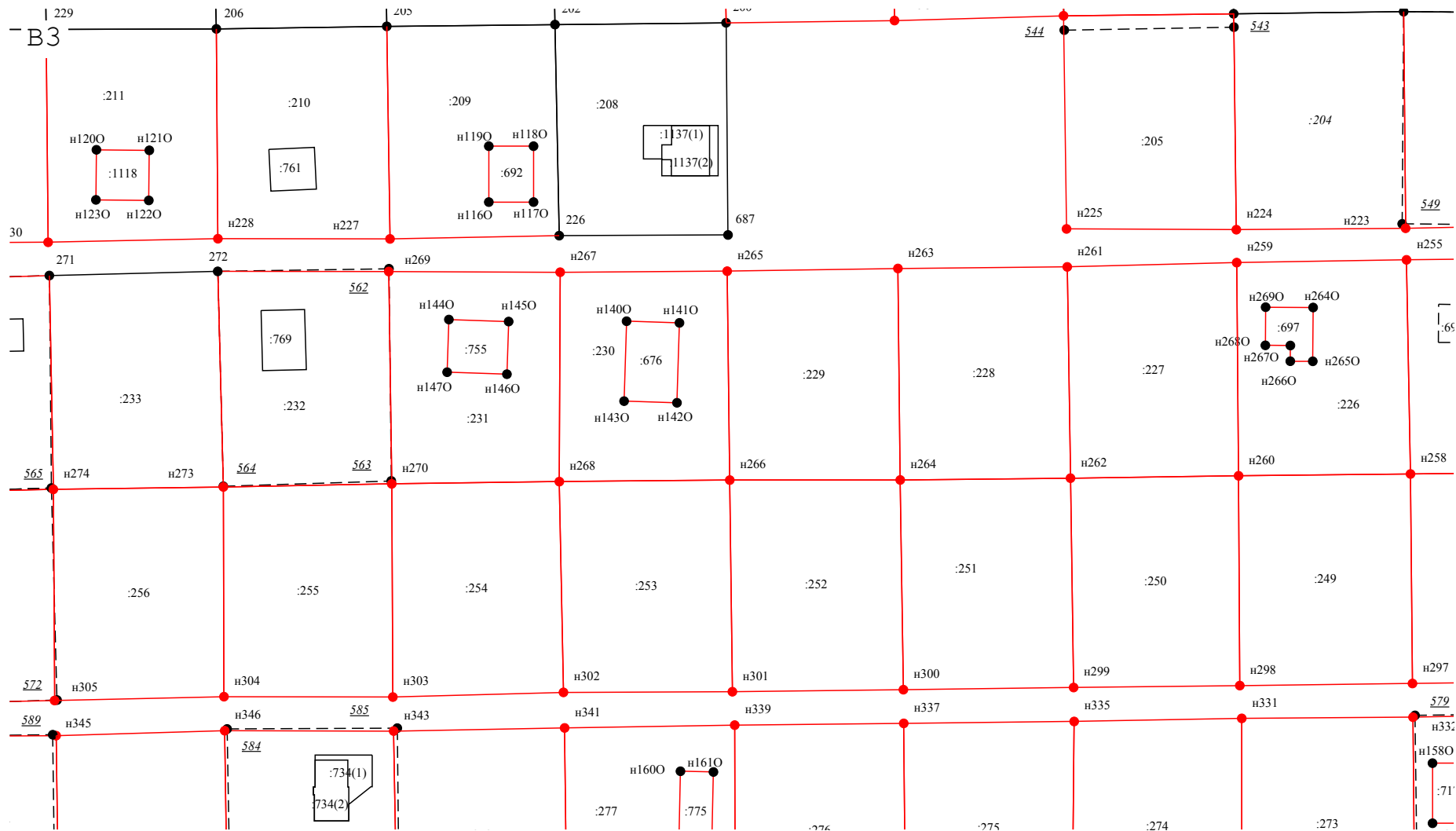
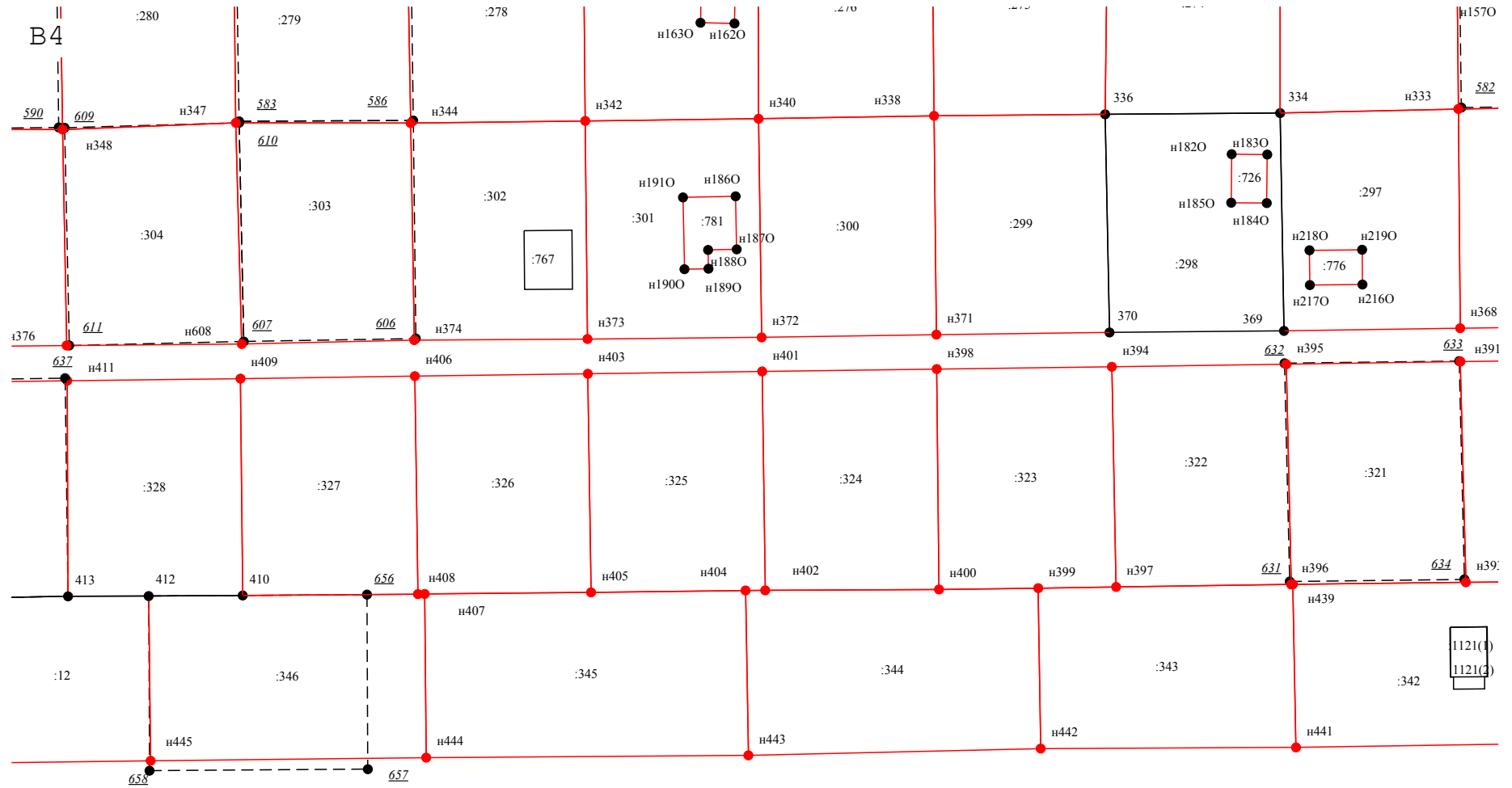
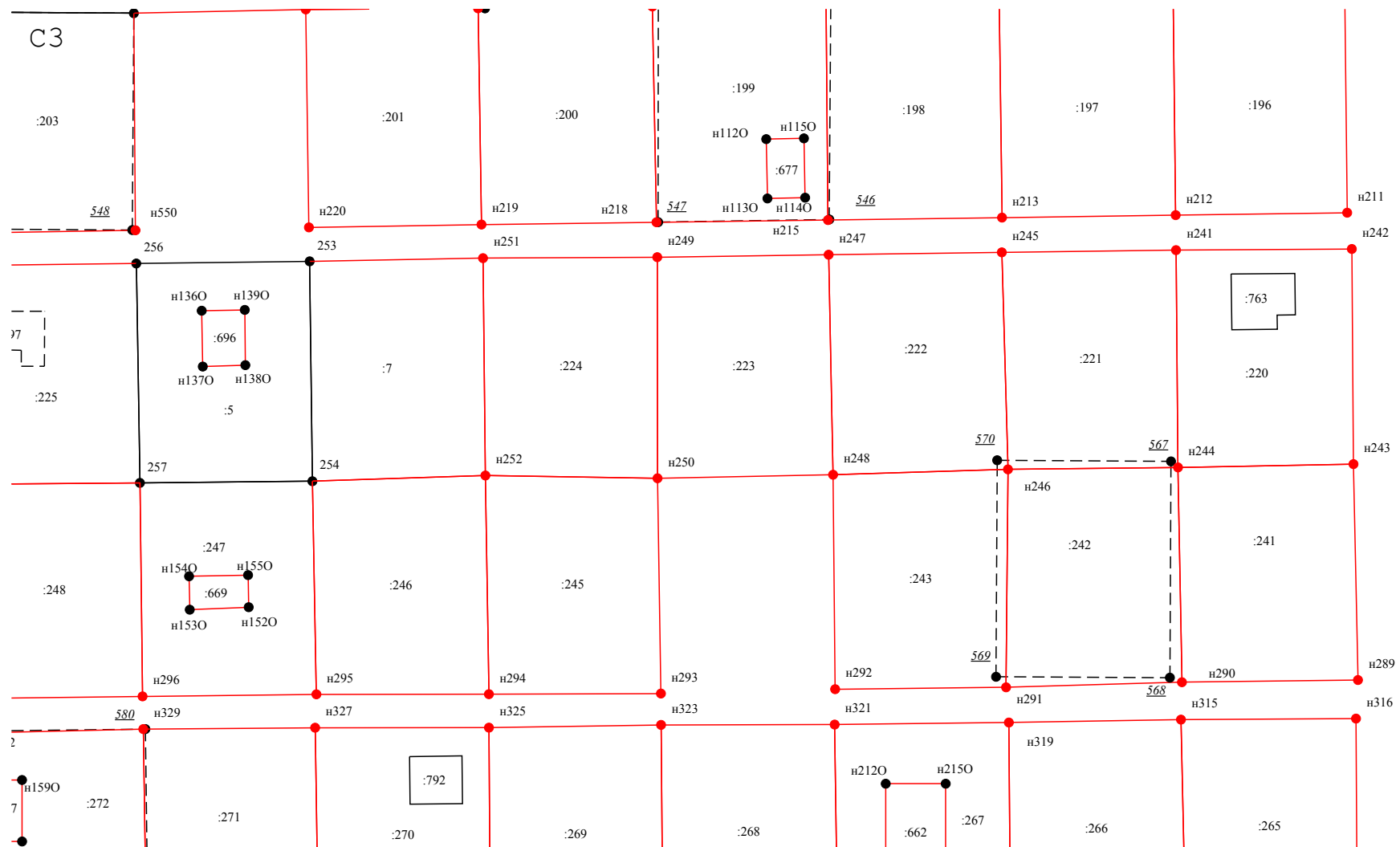


Схема границ земельных участков



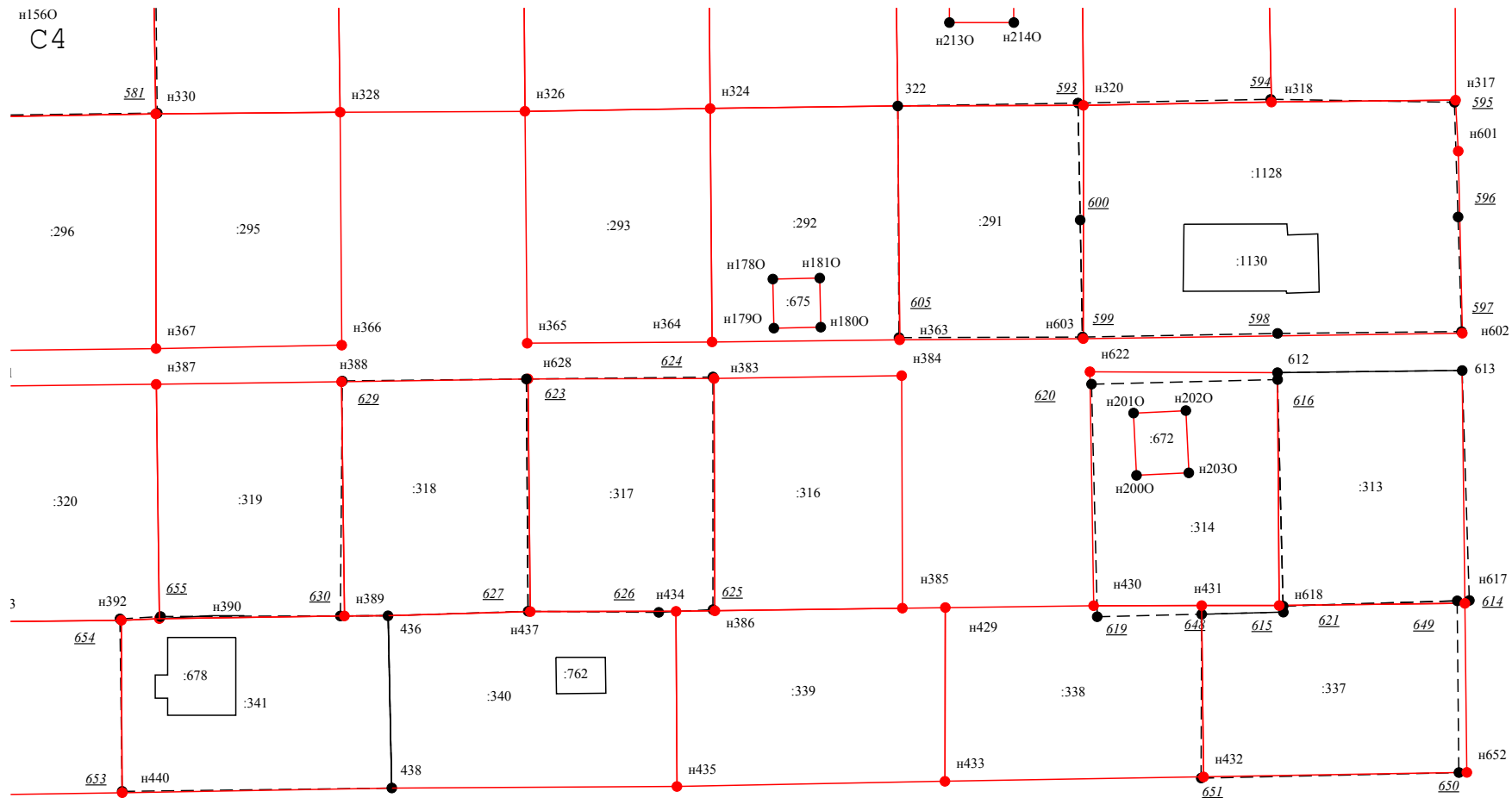
Масштаб 1:700

Схема границ земельных участков



Масштаб 1:700

Схема границ земельных участков



Масштаб 1:700

122

С/Т. 30/2



ГОСУДАРСТВЕННЫЙ
АКТ
НА ПРАВО ПОЛЬЗОВАНИЯ
ЗЕМЛЕЙ

Оригинал документа находится на хранении в архиве Ейского отдела Управления
Росреестра по Краснодарскому краю

Дата:

Копия верна:

Начальник Ейского отдела Управления Росреестра
по Краснодарскому краю



Земля в СССР состоит в исключительной собственности государства и предоставляется только в пользование. Действия, в прямой или скрытой форме нарушающие право государственной собственности на землю, запрещаются.

Земля, занимаемая колхозами, закрепляется за ними в бессрочное пользование, то есть навечно.

Землепользователи имеют право и обязаны пользоваться земельными участками в тех целях, для которых они им предоставлены.

Землепользователи обязаны рационально использовать предоставленные им земельные участки, не совершать на своем участке действий, нарушающих интересы соседних землепользователей.

Из Основ земельного законодательства
Союза ССР и союзных республик

Государственный акт выдан Ейской обувной фабрике
(наименование землепользователя
и его местонахождение)

РСФСР республики
исполнительным комитетом Ейского районного
(городского) Совета народных депутатов в том,
что за указанным землепользователем закрепляются
в бессрочное и бесплатное пользование 19.50 гектаров
земли в границах согласно плану землепользования.

Земля предоставлена для КОЛЛЕКТИВНОГО
садоводства рабочих и служащих
(цель, назначение)

Настоящий Государственный акт составлен в
двух экземплярах, из которых первый выдан земле-
пользователю, второй хранится в исполнительном
комитете районного (городского) Совета народных
депутатов.

Акт зарегистрирован в Книге записей государст-
венных актов на право пользования землей за № 116

Председатель исполнительного комитета

Е И С К О Г О районного (городского)

Совета народных депутатов С. С. С. С.

Главный (старший) инженер-землеустроитель

Г. Ананьев

6 августа 19 87 года



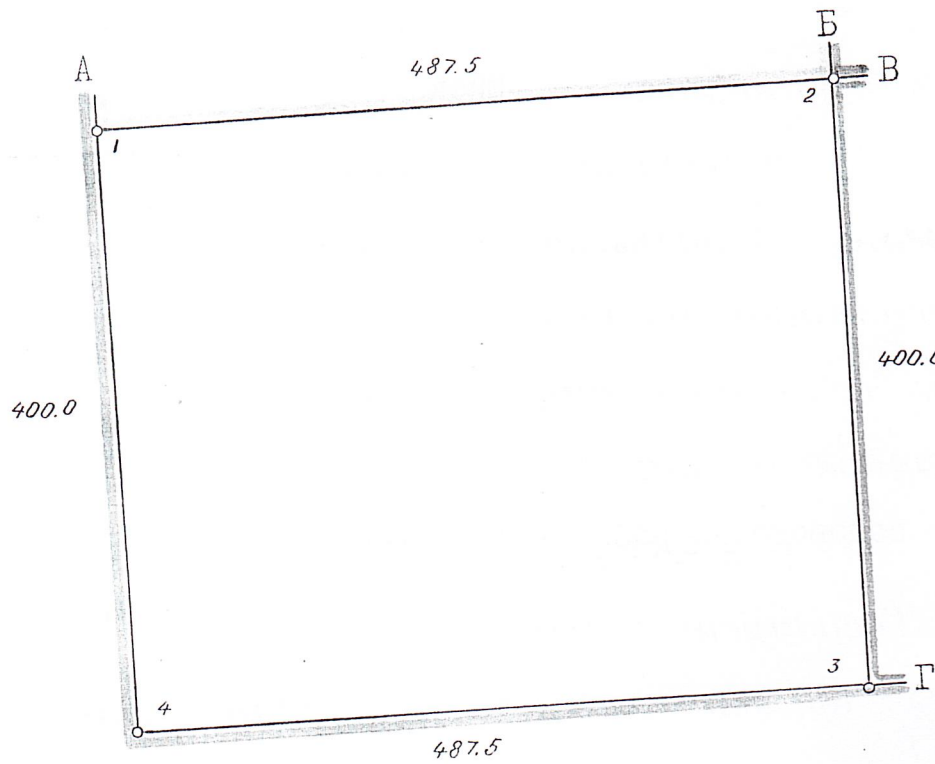
А-1 № 248239

Первый экземпляр акта получен



С. С. С. С.

П Л
землепользования



Описание границ
смежных землепользований:

- от А до Б - садоводческое товарищество "Южное"
Ейской конторы "Курортторг"
- от Б до В - садоводческое товарищество "Рассвет"
райагропрома
- от В до Г - садоводческое товарищество "Восход"
ремонтно-технического предприятия райагропрома
- от Г до А - земли совхоза "Мичуринский"

МАСШТАБ 1:50

Н

водческого товарищества "ЗАРЯ".....

Главный (старший) инженер-землеустроитель

Т. Иванец

Проект утвержден :
 Исполкомом Ейского районного Совета народных
 депутатов Краснодарского края.
 Решение № 241/2 от 22.07.87г.

Проект организации территории коллективного сада "Заря"

337	338	339	340	341	342	343	344	345	346	347	348	349	350	351							
313	314	315	316	317	318	319	320	321	322	323	324	325	326	327	328	329	330	331	332	333	334
7 дорожка																					
289	290	291	292	293	294	295	296	297	298	299	300	301	302	303	304	305	306	307	308	309	310
265	266	267	268	269	270	271	272	273	274	275	276	277	278	279	280	281	282	283	284	285	286
6 дорожка																					
241	242	243	244	245	246	247	248	249	250	251	252	253	254	255	256	257	258	259	260	261	262
217	218	219	220	221	222	223	224	225	226	227	228	229	230	231	232	233	234	235	236	237	238
5 дорожка																					
193	194	195	196	197	198	199	200	201	202	203	204	205	206	207	208	209	210	211	212	213	214
169	170	171	172	173	174	175	176	177	178	179	180	181	182	183	184	185	186	187	188	189	190
4 дорожка																					
145	146	147	148	149	150	151	152	153	154	155	156	157	158	159	160	161	162	163	164	165	166
121	122	123	124	125	126	127	128	129	130	131	132	133	134	135	136	137	138	139	140	141	142
3 дорожка																					
97	98	99	100	101	102	103	104	105	106	107	108	109	110	111	112	113	114	115	116	117	118
73	74	75	76	77	78	79	80	81	82	83	84	85	86	87	88	89	90	91	92	93	94
2 дорожка																					
49	50	51	52	53	54	55	56	57	58	59	60	61	62	63	64	65	66	67	68	69	70
25	26	27	28	29	30	31	32	33	34	35	36	37	38	39	40	41	42	43	44	45	46
1 дорожка																					
1	2	3	4	5	6	7	8	9	10	11	12	13	14	15	16	17	18	19	20	21	22

ЭКСПЛИКАЦИЯ

Всего участков	Общая площадь, м2	В т.ч. под садами, м2	под дорогами, м2
658		329000,0	

626	628	630	632	634	636	638	640	642	644	646	648	650	652	654	656	658
-----	-----	-----	-----	-----	-----	-----	-----	-----	-----	-----	-----	-----	-----	-----	-----	-----

9 дорожка

625	627	629	631	633	635	637	639	641	643	645	647	649	651	653	655	657
592	594	596	598	600	602	604	606	608	610	612	614	616	618	620	622	624

8 дорожка

591	593	595	597	599	601	603	605	607	609	611	613	615	617	619	621	623
558	560	562	564	566	568	570	572	574	576	578	580	582	584	586	588	590

7 дорожка

557	559	561	563	565	567	569	571	573	575	577	579	581	583	585	587	589
524	526	528	530	532	534	536	538	540	542	544	546	548	550	552	554	556

6 дорожка

523	525	527	529	531	533	535	537	539	541	543	545	547	549	551	553	555
490	492	494	496	498	500	502	504	506	508	510	512	514	516	518	520	522

5 дорожка

489	491	493	495	497	499	501	503	505	507	509	511	513	515	517	519	521
456	458	460	462	464	466	468	470	472	474	476	478	480	482	484	486	488

4 дорожка

455	457	459	461	463	465	467	469	471	473	475	477	479	481	483	485	487
422	424	426	428	430	432	434	436	438	440	442	444	446	448	450	452	454

3 дорожка

421	423	425	427	429	431	433	435	437	439	441	443	445	447	449	451	453
388	390	392	394	396	398	400	402	404	406	408	410	412	414	416	418	420

2 дорожка

387	389	391	393	395	397	399	401	403	405	407	409	411	413	415	417	419
354	356	358	360	362	364	366	368	370	372	374	376	378	380	382	384	386

1 дорожка

353	355	357	359	361	363	365	367	369	371	373	375	377	379	381	383	385
-----	-----	-----	-----	-----	-----	-----	-----	-----	-----	-----	-----	-----	-----	-----	-----	-----

349	350	351	352		
331	332	333	334	335	336

307	308	309	310	311	312
283	284	285	286	287	288

259	260	261	262	263	264
235	236	237	238	239	240

211	212	213	214	215	216
187	188	189	190	191	192

163	164	165	166	167	168
139	140	141	142	143	144

115	116	117	118	119	120
91	92	93	94	95	96

67	68	69	70	71	72
43	44	45	46	47	48

19	20	21	22	23	24
----	----	----	----	----	----

						Проект организации территории коллективного сада "Заря"		
Изм.	№ уч.	Лист	№ док.	Подпись	Дата			
Директор		Иванов				Стация	Лист	Листов
Гл. инж.		Лоскуткова						
Нач. отдела		Середин						
Ст. инж. зем.		Шапошникова				ГОСАГРОПРОМ РСФСР РОССЕМПРОЕКТ институт "Кубаньагропром"		
Чертил		Шапошникова				ЧЕРТЕЖ ПРОЕКТА		

РСФСР

Ейский районный Совет народных депутатов
Краснодарского края

ИСПОЛНИТЕЛЬНЫЙ КОМИТЕТ
РЕШЕНИЕ

22.07.87

г. Ейск

№ 241/2

Об утверждении проекта организации территории и застройки коллективного сада Ейской обувной фабрики.

Исполнительный комитет Ейского районного Совета народных депутатов РЕШИЛ:

1. Утвердить разработанный институтом "Кубаньгипрозем" проект организации территории и застройки коллективного сада кооперативного садоводческого товарищества Ейской обувной фабрики на площади 19.50 га предусматривающий:

- нарезку 352 садовых участков по 500 кв. метров для каждой семьи с размерами сторон 20 x 25 метров;
- размещение дорожно-уличной сети, ее ширины (4-6 метров) и протяженности;
- местоположение и застройку общественного административно-хозяйственного центра и садовых домиков личного пользования садоводов;
- архитектурно-планировочное оформление и благоустройство коллективного сада.

2. Разрешить перенесение проекта в натуру и распределение участков между членами садоводческого товарищества.

3. Администрации и профсоюзному комитету Ейской обувной фабрики совместно с правлением товарищества и землеустроительной службой района разработать Устав садоводческого товарищества, утвердить его на общем собрании садоводов и представить на регистрацию исполкома районного Совета до 15.08.87г.

4. Контроль за выполнением настоящего решения возложить на государственного районного инспектора по использованию и охране земель тов. Ананьева Г.П.

Председатель исполнительного комитета

А.Н. Белан

Секретарь исполнительного комитета

Л.В. Тимохов

КОПИЯ
ВЕРНА

Управление архитектуры
и градостроительства
администрации
Ейского городского поселения
Ейского района

Специалист
Материя
Винникова И.В.

РСФСР

Ейский районный Совет народных депутатов Краснодарского края
ИСПОЛНИТЕЛЬНЫЙ КОМИТЕТ

РЕШЕНИЕ

05.08.87 № 256/I

Ейск

О плане границ и размерах земельных участков, предоставленных для коллективного садоводства рабочих и служащих.

Исполнительный комитет Ейского районного Совета народных депутатов РЕШИЛ:

1. Утвердить планы границ и размеры земельных участков, предоставленных предприятиям и учреждениям района и города Ейска для коллективного садоводства рабочих и служащих:

Землепользователи	К-во уч-в	Объект	Площадь (га)	Кол-во садовых участков
1. Ейская контора "Курортторг"	I	Садоводческое товарищество "Южное"	19.84	360
2. МПМК-2 РАПО	I	Садоводческое товарищество "Рассвет"	19.80	360
3. Ейская обувная фабрика	I	Садоводческое товарищество "Заря"	19.50	352
4. Ремонтно-техническое предприятие райагропрома	I	Садоводческое товарищество "Восход"	18.72	338

2. Землеустроительной службе района изготовить и обеспечить выдачу указанным в пункте 1 землепользователям государственных актов на право пользования землей.

Председатель исполнительного комитета

А. Н. Белан

Секретарь исполнительного комитета

Л. В. Тимохов



23.03.2016 г.



СОВЕТ ЕЙСКОГО ГОРОДСКОГО ПОСЕЛЕНИЯ
ЕЙСКОГО РАЙОНА

РЕШЕНИЕ

от 21 января 2014 года

№

64/4

г. Ейск

Об утверждении проекта "Внесение в генеральный план развития Ейского городского поселения Ейского района изменений, предусматривающих изменение границ населенных пунктов город Ейск, поселок Морской и поселок Широчанка"

В соответствии с Федеральным законом от 6 октября 2003 года № 131-ФЗ "Об общих принципах организации местного самоуправления в Российской Федерации", Федеральным законом от 29 декабря 2004 года № 191-ФЗ "О введении в действие Градостроительного кодекса Российской Федерации", статьей 25 Градостроительного кодекса Российской Федерации, Уставом Ейского городского поселения Ейского района, в целях соблюдения прав человека на благоприятные условия жизнедеятельности, прав и законных интересов правообладателей земельных участков и объектов капитального строительства, а также создания условий устойчивого развития территории, сохранения окружающей среды и объектов культурного наследия, создания условий для планировки территории Ейского городского поселения Ейского района, принимая во внимание протокол заседания согласительной комиссии по урегулированию замечаний по проекту "Внесение в генеральный план развития Ейского городского поселения Ейского района изменений, предусматривающих изменение границ населенных пунктов город Ейск, поселок Морской и поселок Широчанка" от 23 января 2014 года, Совет Ейского городского поселения Ейского района р е ш и л:

1. Утвердить проект "Внесение в генеральный план развития Ейского городского поселения Ейского района изменений, предусматривающих изменение границ населенных пунктов город Ейск, поселок Морской и поселок Широчанка" (прилагается).

2. Решение вступает в силу со дня его опубликования в газете "Приазовские степи".

Глава Ейского городского поселения
Ейского района
Председатель Совета Ейского городского поселения Ейского района



[Handwritten signature]

В.В.Кульков

[Handwritten signature]

О.М.Вяткин

Верно ;
Вернувший специалист
этого отдела
регистрации
городского поселения
Ейского района



[Handwritten signature]

СКОРОСШИВАТЕЛЬ

ДЕЛО

№ 140.9

ДЕЛО

ПО межеванию земельного участка
В г.Ейске СТ «Заря» участок №55

Соловьев Игорь Анатольевич

2^н АПР 2006

23.04.06

Экз. №1.

апрель 2006 ГОД

ХРАНИТЬ _____ ЛЕТ

«УТВЕРЖДАЮ»

Начальник территориального
отдела по городу Ейску и
Ейскому району управления
Федерального агентства
кадастра объектов
недвижимости по
Краснодарскому краю



И.А. Сигарев
2006 г.

ГОСУДАРСТВЕННОЕ УНИТАРНОЕ ПРЕДПРИЯТИЕ КРАСНОДАРСКОГО КРАЯ
«ЕЙСКИЙ ЗЕМЕЛЬНЫЙ ЦЕНТР»
Договор № 2171 от «20» декабря 2005 г.

ДЕЛО

по межеванию земельного участка
в г.Ейске СТ «Заря» участок №55

Соловьев Игорь Анатольевич

Директор ГУП КК «Ейский земельный центр»



Колух Ю.И.
26.04.06 г.

Проверено на соответствии сведений ГРЗКР
Замечаний нет



г. Ейск. 2006 г.

Руководитель Ейского
объединенного комитета
земельным ресурсам
и землеустройству




Карта (план) границ Земельного участка в г.Ейск, СТ «Заря» (квартал), общая площадь - 117570 кв.м.

площадь : под участками - 106137 кв.м.
под проездами - 11433 кв.м.


Табличные данные

№ участка	Длина (м)
1	5,21
2	46,11
3	6,68
4	50,04
5	4,81
6	45,68
7	7,76
8	49,82
9	4,40
10	25,05
11	480,26
12	22,91
13	53,15
14	5,52
15	49,92
16	4,41
17	58,36
18	4,30
19	49,58
20	2,97
21	480,24



Описание границ смежных землепользований:
 до т. н 701 - СТ «Южное»
 до т. н 67 - земли городской застройки (проезд)
 до т. н 700 - СТ «Заря»

Масштаб 1:5000

ПОТ. 
(подпись)

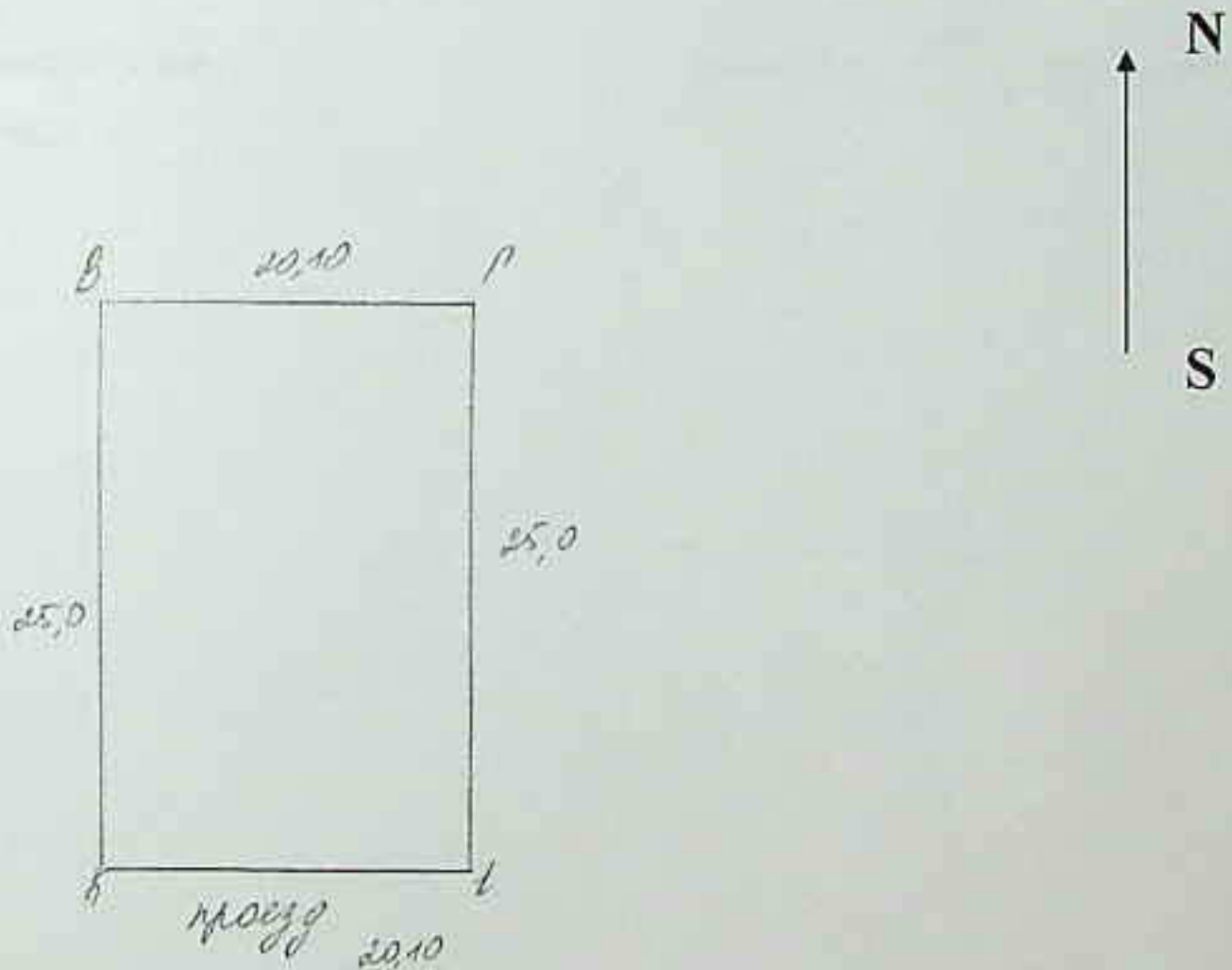
Бровченко Ю.Ю.
(Ф.И.О.)

Приложение к Акту согласования границ земельного участка

Ст. Заурья участок № 55

СХЕМА

границ земельного участка



Описание смежеств:

- от т. А до т. Б - земли городской застройки (проузд)
- от т. Б до т. В - земли участка № 56
- от т. В до т. П - земли участка № 31
- от т. П до т. А - земли участка № 54
- от т. _____ до т. _____ - земли _____

Исполнитель работ:

(подпись)

Бровченко Н.В.
(ФИО)

3.03.06г.

(дата)

писок координат участка: Соловьев Игорь Анатольевич

34

СТ "Заря", участок №55

Наименование	Дирек. угол	Румб	Расстояние	X	Y	H
n1	90°00'00"	ЮВ: 90°00'00"	20,100	7693,173	14477,155	,000
n2	180°00'00"	ЮЗ: 0°00'00"	25,000	7693,173	14497,255	,000
n3	270°00'00"	ЮЗ: 270°00'00"	20,100	7668,173	14497,255	,000
n4	360°00'00"	СЗ: 0°00'00"	25,000	7668,173	14477,155	,000

площадь участка: 502,500 кв.м.

периметр участка: 90,20 м.

Вычислил:  (Бровченко Ю.Ю.)

«Утверждаю»

Начальник территориального отдела
по городу Ейску и Ейскому району
Управления федерального агентства
кадастра объектов недвижимости по
Краснодарскому краю

И.А.Сигарев


2006 г.



Карта (план) границ
Земельного участка – г.Ейск СТ «Заря» участок №55
Площадь земельного участка – 503 кв.м

геометрические данные:

Направление	Длина (м)
90°00'00"	20,10
180°00'00"	25,00
270°00'00"	20,10
360°00'00"	25,00



проезд

Описание границ смежных землепользователей:
от т.н3 до т.н4 – земли городской застройки (проезд)
от т.н4 до т.н1 – земли участка №56
от т.н1 до т.н2 – земли участка №31
от т.н2 до т.н3 – земли участка №54

Масштаб 1:500

Исполнитель работ:

(подпись)

Бровченко Н.В.
(Ф.И.О.)10.04.2006г.
(дата)

АКТ

О сдаче межевых /граничных/ знаков на наблюдение за сохранностью

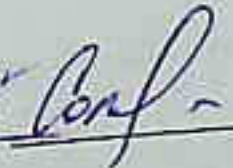
От 17.03 2006 года

Я, нижеподписавшийся Бровченко Ю.Ю. инженер ГУП КК «Ейский земельный центр»

сдал на наблюдение за сохранностью и я, нижеподписавшийся Соловьев И.А., принял на наблюдение за сохранностью 4 межевых /граничных/ знака (4 металлических столба ограждения), установленные по границе участка в г.Ейске СТ «Заря» участок №55

Акт составлен Бровченко Ю.Ю. в двух экземплярах, один из которых хранится у Соловьева И.А., второй в землеустроительном деле по межеванию земель в территориальном отделе по городу Ейску и Ейскому району Управления Федерального кадастра объектов недвижимости по Краснодарскому краю /г.Ейск ул. Коммунаров,4/

Сдал  Бровченко Ю.Ю.

Принял  Соловьев И.А.



**ФЕДЕРАЛЬНОЕ АГЕНТСТВО КАДАСТРА ОБЪЕКТОВ НЕДВИЖИМОСТИ
(РОСНЕДВИЖИМОСТЬ)**

Управление Федерального агентства кадастра объектов недвижимости
по Краснодарскому краю

Территориальный отдел по г. Ейску и Ейскому району

А К Т

по контролю за проведением землеустройства
« 09 ИЮН 2006 » 2006 г.

Начальник территориального отдела по г. Ейску и Ейскому району управления Федерального агентства кадастра объектов недвижимости по Краснодарскому краю Сигарев И. А. в соответствии с постановлениями Правительства Российской Федерации от 26.04.2002 г. №273 «Об утверждении положения о контроле за проведением землеустройства» и от 11.07.2002 г. № 514 «Об утверждении положения о согласовании и утверждении землеустроительной документации, создании и ведении государственного фонда данных, полученных в результате проведения землеустройства» осуществил проверку проведения землеустройства на земельном участке, расположенном по адресу: в г.Ейске СТ»Заря» участок №55 площадь 503 кв.м., используемого Соловьевым И.А.

В ходе проверки установлено:

1. Техническое задание на проведение землеустройства утверждено заказчиком Соловьевым И.А
2. Технический проект составлен в соответствии с техническим заданием и утвержден Соловьевым И.А
3. Карта (план) границ земельного участка оформлена в соответствии с установленными требованиями и утверждена начальником территориального отдела по г. Ейску и Ейскому району управления Федерального агентства кадастра объектов недвижимости по Краснодарскому краю Сигаревым И. А.
4. Текущий контроль качества выполнения полевых и камеральных работ осуществлен путем камеральной проверки соответствия выполненных геодезических работ техническим условиям и требованиям.

Перечень проверенных показателей

№ п/п	Контрольные показатели	Предельно допустимые показатели		Фактические показатели выполненных работ	
		Земли поселений, иного несельскохозяйственного назначения	Земли сельскохозяйственного назначения	Земли поселений, иного несельскохозяйственного назначения	Земли сельскохозяйственного назначения
1	Установлено межевых знаков установленного образца	X	X	4	

2	Проверено наличие межевых знаков установленного образца	X	X	4	
3	Количество исходных пунктов, на которые должен опираться теодолитный ход	2 пункта	2 пункта	Т.83,Т.58 Ранее закоординирова нные	
4	Максимальная длина хода (при измерении сторон мерной лентой, рулеткой)	6 км (для светодальномера без ограничения)	20 км (для светодальномера без ограничения)	Полярные засечки	
5	Максимальная длина стороны в теодолитном ходе (при измерении сторон мерной лентой, рулеткой)	350 м (для светодальномера без ограничения)	1000 м (для светодальномера без ограничения)		
6	Минимальная длина сторон в теодолитном ходе (лента, рулетка)	20 м (для светодальномера без ограничения)	100 м (для светодальномера без ограничения)		
7	Предельная относительная погрешность теодолитного хода	1/3000	1/3000		
8	Угловая невязка	1√п	1√п		
9	Предельная абсолютная невязка	0,2м	5м		
10	Максимальная длина висячего хода	350м	2500м		
11	Максимальное число сторон в висячем ходе	3	4		
12	Расхождение длин линий между измерениями в прямом и обратном направлении.	1/2000 (Спр.- Собр.)/S	1/2000 (Спр.- Собр.)/S		

Заключение проверяющего специалиста: Работа выполнена в
согласии с требованиями.

С актом ознакомлен, один экземпляр акта получил:

09 ИЮН 2008

Представитель подрядчика:

Директор ГУП КК «Ейский земельный центр»



(подпись)

Ю.И. Колох

АКТ

контроля и приёмки материалов межевания земельного участка

Соловьев И.А.

(фамилия и инициалы собственника, владельца, пользователя земельного участка)

Участок расположен в г.Ейске СТ «Заря» участок №55

Приёмка произведена:

ведущим специалистом Писаревой И.Н.

директором ГУП КК «Ейский земельный центр»

Работа выполнена в период с « 03 » 03 2006г. по « 10 » 04 2006г.

Бровченко Ю.Ю.

фамилия, имя, отчество исполнителя

На проверку представлены: материалы межевого дела

Проверка работ производилась: камерально путем наложения координат участка на топооснову М 1:20000

(способ проверки)

Работа выполнена: путем проложения теодолитных ходов и координирования углов участка полярным способом

(методы и способы выполнения отдельных стадий работ)

Заключение и качественная оценка работы: удовсе.

Приёмку произвели:

Ведущий специалист

« 21 »

(Писарева И.Н.)
2006 г.

Директор ГУП КК «Ейский земельный центр»

(Колух Ю.И.)

« 26 » 04 2006 г.

07 08 003
7007
✓

ООО «Деметра»

2892

Договор № 490 от 17 сентября 2007 г.

Кадастровый номер 23:42:07 08 003:0064

ЗЕМЛЕУСТРОИТЕЛЬНОЕ ДЕЛО
по межеванию земельного участка

г. Ейск, с/т «Заря»,
садовый участок № 57

Куприк Сергей Геннадьевич

г. Ейск
2007 г.

08 НОЯ 2007

d

llll

417.9'

начато Сентябрь 2007 г.

окончено Октябрь 2007 г.

«УТВЕРЖДАЮ»
Начальник территориального отдела по
г. Ейску и Ейскому району управления
Федерального агентства кадастра объектов
недвижимости по Краснодарскому краю

М.В. Горшенин

« 17 ДЕК 2007 »

2007 г.

«ДСП»

ООО «Деметра»

Договор № 490 от 17 сентября 2007г.

ЗЕМЛЕУСТРОИТЕЛЬНОЕ ДЕЛО
по межеванию земельного участка

г. Ейск, с/т «Заря»
садовый участок № 57

Куприк Сергей Геннадьевич

Кадастровый номер 23:42:07 08 003:0064

Директор



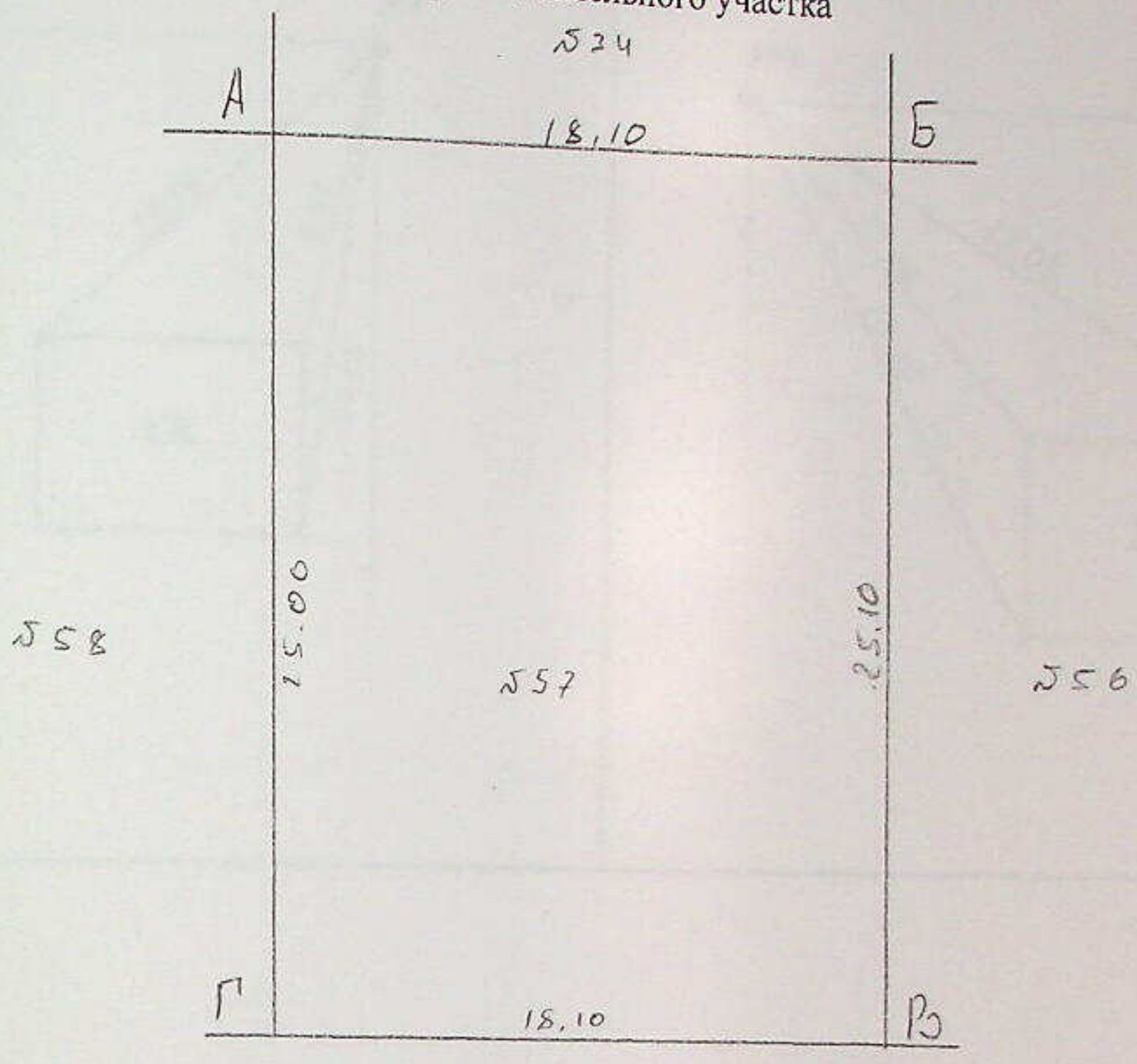
Тимошенко Н.И.

г.Ейск

2007 г.

Приложение к Акту согласования границ земельного участка
г. Ейск Краснодарский край с/п. "Заря"
садовый участок №57 23:42:07 08 003:0064

СХЕМА
границ земельного участка
№34



Проезд

Описание границ со смежными землепользованиями:

- от А до Б - садовый участок №34
- от Б до В - садовый участок №56
- от В до Г - земли общего пользования (проезд)
- от Г до А - садовый участок №58

Исполнитель работ:

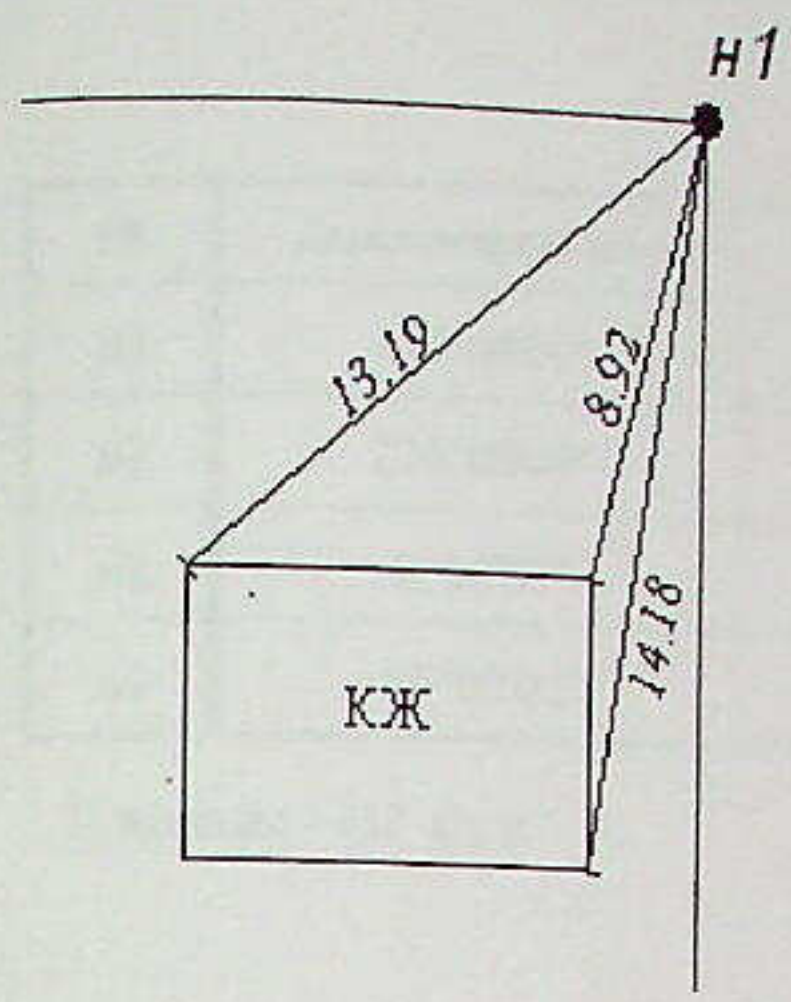
[Signature]
(подпись)

Кравчина И.Н.
(Ф.И.О.)

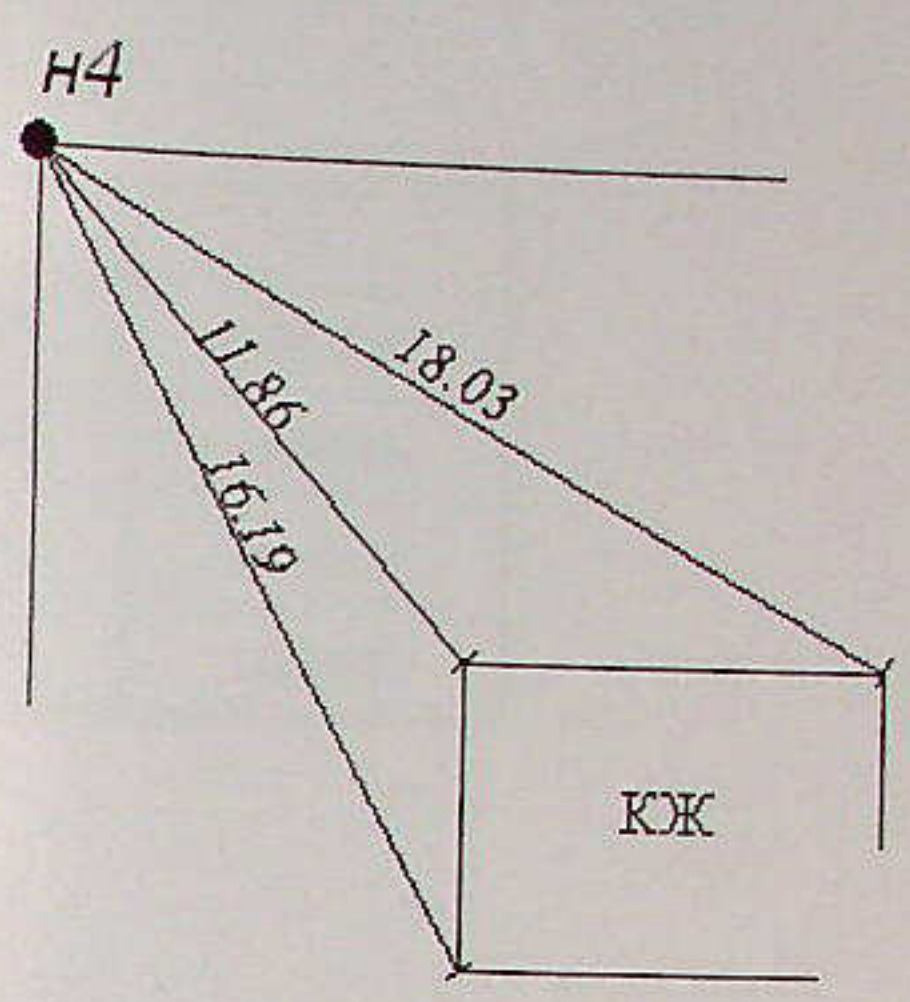
11 октября 2007
(дата)

АБРИСЫ УЗЛОВЫХ И ПОВОРОТНЫХ ТОЧЕК

точка границ н1



точка границ н4



Список координат межевых знаков земельного участка

Адрес: Краснодарский край, г. Ейск, с/т "Заря" садовый участок № 57

№	Дирекционный угол	Длина	X	Y
н1	180°00'00"	25.00	7693.17	14456.96
н2	270°00'00"	18.10	7668.17	14456.96
н3	0°00'00"	25.00	7668.17	14438.86
н4	90°00'00"	18.10	7693.17	14438.86

Площадь: 452 кв.м.

$$\Delta \text{Рдоп} = 3.5 \times 0.2 \sqrt{452} = \pm 15$$

Инженер-землеустроитель:



Кравчина И.Н.

Список координат межевых знаков земельного участка

Адрес: Краснодарский край, г. Ейск, с/т "Заря" садовый участок № 57

№	Дирекционный угол	Длина	X	Y
н1	179°15'35"	25.00	658446.66	1324272.20
н2	269°15'33"	18.10	658421.66	1324272.53
н3	359°15'35"	25.00	658421.43	1324254.43
н4	89°15'33"	18.10	658446.43	1324254.11

Площадь: 452 кв.м.

$$\Delta \text{Рдоп} = 3.5 \times 0.2 \sqrt{452} = \pm 15$$

Инженер-землеустроитель:



Кравчина И.Н.

"УТВЕРЖДАЮ"

Начальник территориального отдела по г. Ейску и Ейскому району управления Федерального агентства кадастра объектов недвижимости по Краснодарскому краю

М.В. Горшенин

11 ДЕК 2007

2007г.

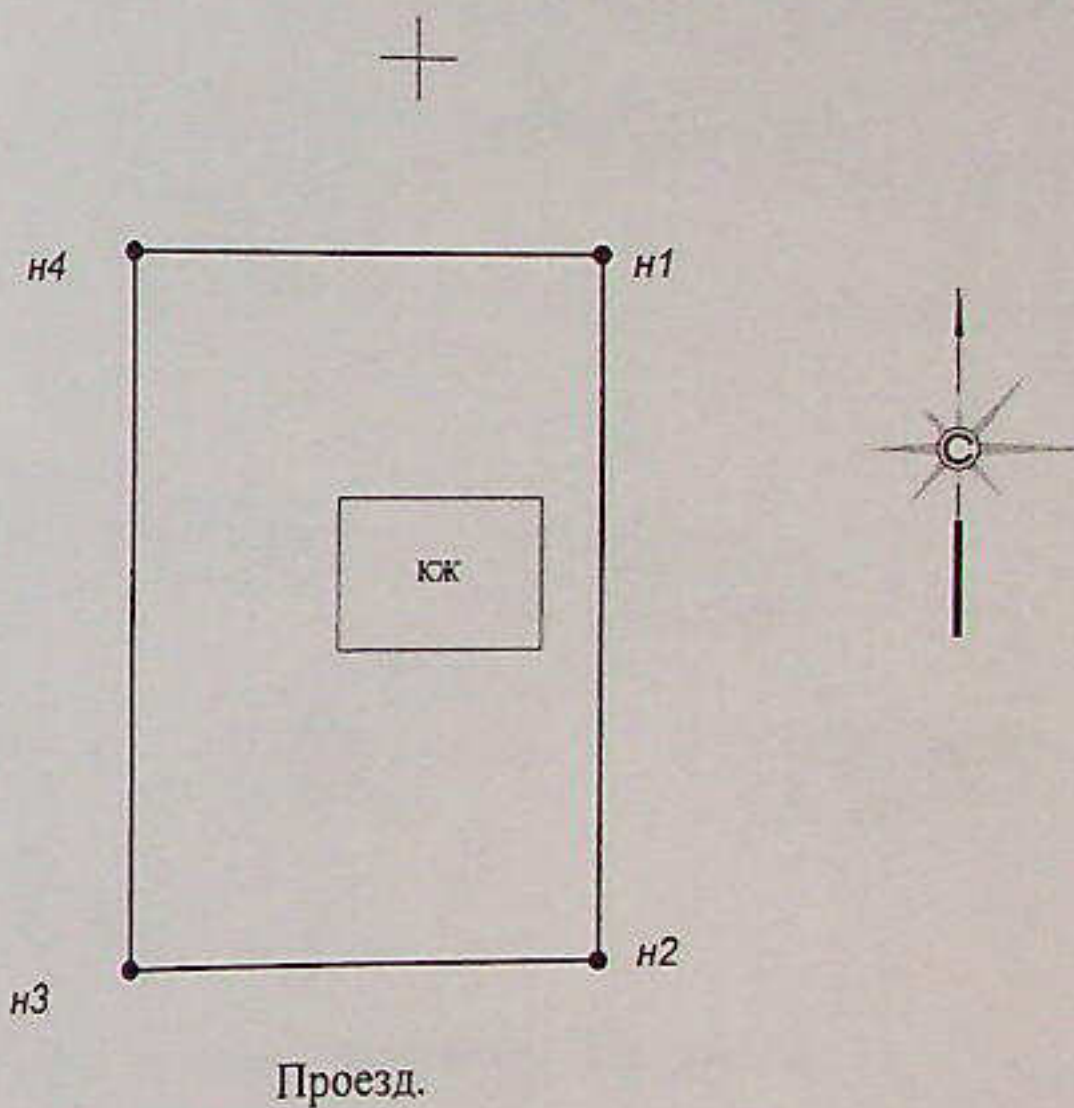
КАРТА(ПЛАН)ГРАНИЦ

земельного участка: кадастровый номер 23:42:07 08 003:0064 Краснодарский край, г. Ейск, с/т "Заря" садовый участок № 57

площадь участка: 452 кв.м.

Геоданные

№	Длина	Дирекционны й
н1 - н2	25.00	180°00'00"
н2 - н3	18.10	270°00'00"
н3 - н4	25.00	0°00'00"
н4 - н1	18.10	90°00'00"



Масштаб 1:500

Описание границ земельного участка

- от т.н1 до т.н2 - садовый участок № 56
- от т.н2 до т.н3 - земли общего пользования (проезд)
- от т.н3 до т.н4 - садовый участок № 58
- от т.н4 до т.н1 - садовый участок № 34

Исполнитель работ:

И.Н. Кравчина

Кравчина И.Н.

"11" октября 2007г.

А К Т

о сдаче межевых знаков на наблюдение за сохранностью

от « 11 » октября 2007 г.

Я, нижеподписавшийся геодезист ООО «Деметра» Кравчина И.Н., сдал на наблюдение за сохранностью, и я, нижеподписавшаяся Риндина Виктория Аркадьевна, действующая за землепользователя Куприк Сергея Геннадьевича по доверенности 23 АБ 549149 от 08.09.2007 г. №235, приняла на наблюдение за сохранностью межевые знаки, расположенные по границе земельного участка в г. Ейск, с/т «Заря», садовый участок № 57, кадастровый номер 23:42:07 08 003:0064.

Список межевых знаков, принятых по акту:

№ №	Тип, характеристика	Название или №	Примечание
1	металлический столб ограждения	н1	L≈0,6 м см. абрис
2	металлический столб ограждения	н2	L≈0,6м
3	металлический столб ограждения	н3	L≈0,6м
4	металлический столб ограждения	н4	L≈0,6м см. абрис

Акт составлен в двух экземплярах, один из которых хранится у Куприк С.Г.

/ г. Ейск, ул. Седина, 199, кв. 2.

второй - в архиве Территориального отдела по городу Ейску и Ейскому району управления Федерального агентства кадастра объектов недвижимости

по Краснодарскому краю

/г. Ейск, ул. Коммунаров, 4/

Сдал:


(подпись,

Кравчина И.Н.
ФИО)

Принял:


(подпись,

Куприк С.Г.
ФИО)

по доверенности

Риндина В.А.

АКТ
контроля и приёмки материалов межевания земельного участка

Куприк Сергей Геннадьевич
(фамилия и инициалы собственника, владельца, пользователя земельного участка)

Участок расположен: г. Ейск, с/т «Заря», садовый участок № 57, кадастровый номер
23:42:07 08 003:0064

Приёмка произведена: руководителем группы Сшановой О.А.

Работа выполнена в период с « 17 » сентября 2007 г. по « 26 » октября 2007 г.

Кравчина Иван Николаевич
фамилия, имя, отчество исполнителя

На проверку предоставлены: материалы землеустроительного дела по межеванию
земельного участка, описание земельного участка

Проверка работ производилась камеральным путем, просмотром материалов
землеустроительного дела

(способ проверки)

Работа выполнена: линейные промеры в соответствии с СП 11-104-97 «Инженерно-
геодезические изыскания для строительства»
(методы и способы выполнения отдельных стадий работ)

Заключение и качественная оценка работы: работы выполнены в соответствии с
действующими нормативными документами с оценкой «Хорошо»

Приёмку произвели:

Директор ООО «Деметра»



(Тимошенко Н.И.)

2007 г.

Руководитель группы

(Сшанова О.А.)

« 31 » октября 2007 г.



ФЕДЕРАЛЬНОЕ АГЕНТСТВО КАДАСТРА НЕДВИЖИМОСТИ
(РОСНЕДВИЖИМОСТЬ)
Управление Федерального агентства кадастра объектов недвижимости
по Краснодарскому краю
Территориальный отдел по г.Ейску и Ейскому району

АКТ

по контролю за проведением землеустройства

« ___ » _____ 200__ г.

11 ДЕК 2007

Начальник территориального отдела по г. Ейску и Ейскому району управления Федерального агентства кадастра объектов недвижимости по Краснодарскому краю Горшенин М.В. в соответствии с постановлениями Правительства Российской Федерации от 26.04.2002 г. №273 «Об утверждении положения о контроле за проведением землеустройства» и от 11.07.2002 г. №514 «Об утверждении положения о согласовании и утверждении землеустроительной документации, создании и ведении государственного фонда данных, полученных в результате проведения землеустройства» осуществил проверку проведения землеустройства на земельном участке, расположенном по адресу: г. Ейск, с/т «Заря», садовый участок №57, кадастровый номер 23:42:07 08 003:0064, площадью 452 кв.м, используемого Куприк Сергеем Геннадьевичем.

В ходе проверки установлено:

1. Задание на межевание земельного участка утверждено 03.10.2007 г. Риндиной Викторией Аркадьевной, действующей за Куприк С.Г. по доверенности 23 АБ 589108 от 08.09.2007 г. № 235;
2. Технический проект составлен в соответствии с заданием и утвержден 03.10.2007г. Риндиной Викторией Аркадьевной, действующей за Куприк С.Г. по доверенности 23 АБ 589108 от 08.09.2007 г. № 235;
3. Карта(план) границ земельного участка оформлена в соответствии с установленными требованиями и утверждена начальником территориального отдела по г. Ейску и Ейскому району управления Федерального агентства кадастра объектов недвижимости по Краснодарскому краю Горшениным.М.В.;
4. Текущий контроль качества выполнения работ осуществлен путем камеральной проверки соответствия выполненных работ техническим условиям и требованиям.

Перечень проверенных показателей

№ п/п	Контрольные показатели	Предельно допустимые показатели		Фактические показатели выполненных работ	
		Земли поселений, иного несельскохозяйственного назначения	Земли сельскохозяйственного назначения	Земли поселений, иного несельскохозяйственного назначения	Земли сельскохозяйственного назначения
1	Установлено межевых знаков установленного образца	-	-	4	-
2	Проверено наличие межевых знаков установленного образца	-	-	-	-
3	Количество исходных пунктов, на которые должен опираться теодолитный ход	2 пункта	2 пункта	2 ранее коорд. межевые точки т10, т9 сад.участка № 55	-
4	Максимальная длина хода (при измерении сторон мерной лентой, рулеткой)	6 км (для светодальномера без ограничения)	20 км (для светодальномера без ограничения)	50-метровой мерной лентой	-

5	Максимальная длина стороны в теодолитном ходе (при измерении сторон мерной лентой, рулеткой)	350 м (для светодальномера без ограничения)	1000 м (для светодальномера без ограничения)	линейные промеры	-
6	Минимальная длина сторон в теодолитном ходе (лента, рулетка)	20 м (для светодальномера без ограничения)	100 м (для светодальномера без ограничения)	-	-
7	Предельная относительная погрешность теодолитного хода	1/3000	1/3000	-	-
8	Угловая невязка	$1\sqrt{n}$	$1\sqrt{n}$	-	-
9	Предельная абсолютная невязка	2 м	5 м	-	-
10	Максимальная длина висячего хода	350 м	2500 м	-	-
11	Максимальное число сторон в висячем ходе	3	4	-	-
12	Расхождение длин линий между измерениями в прямом и обратном направлении	1/2000 ($S_{пр}-S_{обр}$)/S	1/2000 ($S_{пр}-S_{обр}$)/S	-	-

Заключение проверяющего специалиста: работа выполнена в соответствии с установленными требованиями

11 АЕК 2007

С актом ознакомлен, один экземпляр акта получил:

Представитель подрядчика:
Директор ООО «Деметра»



Н.И. Тимошенко

« » 2007 г.

07 08 003
ЗСМ ✓

СКРОСШИВАТЕЛЬ

ДЕЛО № 453.9'

ГУП КК «Ейский земельный центр»

ЗЕМЛЕУСТРОИТЕЛЬНОЕ ДЕЛО

по межеванию земельного участка
в г. Ейске, СТ «Заря» участок №78

Петров Олег Васильевич

г. Ейск, 2007 г.

10 ДЕК 2007

Шу

ЭФЗ.М

ГОД

ХРАНИТЬ _____ ЛЕТ

«УТВЕРЖДАЮ»

Начальник территориального отдела по
г. Ейску и Ейскому району Управления
Федерального агентства кадастра объектов
недвижимости по Краснодарскому краю



/ М.В.Горшенин/

« 23 ЯНВ 2008 » 2007 г.

«ДСП»

ГОСУДАРСТВЕННОЕ УНИТАРНОЕ ПРЕДПРИЯТИЕ
КРАСНОДАРСКОГО КРАЯ
«ЕЙСКИЙ ЗЕМЕЛЬНЫЙ ЦЕНТР»

ЗЕМЛЕУСТРОИТЕЛЬНОЕ ДЕЛО

по межеванию земельного участка
в г. Ейске, СТ «Заря» участок №78

Петров Олег Васильевич

Кадастровый номер участка 23:42:07 08 003:0655

Директор



Колох Ю.И.

10 ДЕК 2007

г. Ейск, 2007 г.

А К Т

согласования границ земельного участка

23:42:0408003:0655 г. Ейск, СТ «Заря» участок №78

(кадастровый номер земельного участка)

Петров О.В.

(фамилия и инициалы или наименование правообладателя земельного участка)

Границы земельного участка (схема земельного участка прилагается) согласованы правообладателями земельных участков или их представителями:

Кадастровый номер или наименование земельного участка	Фамилия и инициалы правообладателя	Фамилия и инициалы представителя правообладателя	Номер доверенности
г. городской застройки №: 0708003	<i>Сотникова В.И. № 350</i>		
№: 0708003:0655 ТОС № 78	Петров О.В.	<i>Коряжнова Т.А.</i>	<i>№ 2-1561</i>
ТОС № 77, № 102 № 79	<i>не вовлечен</i>	<i>представитель СТ «Заря» Вишняк Ю.В.</i>	

* — номером доверенности является ее регистрационный номер или в случае его отсутствия порядковый номер, присваиваемый исполнителем работ в порядке их предъявления.

Правообладателями земельного участка или их представителями заявлено: (отказ в согласовании, разногласия)

не заявлено

Исполнитель работ: Бровченко Ю.Ю.

(подпись)

«5» 08 2007 г.

Правообладатели или их представители:

Петров О.В.

«5» 08 2007 г.
(дата)

Ю.П. Вишняк

«3» 12 2007 г.
(дата)

« » 2007 г.
(дата)

« » 2007 г.
(дата)

« » 2007 г.
(дата)

« » 2007 г.
(дата)

(подпись)

(подпись)

(подпись)

(подпись)

(подпись)

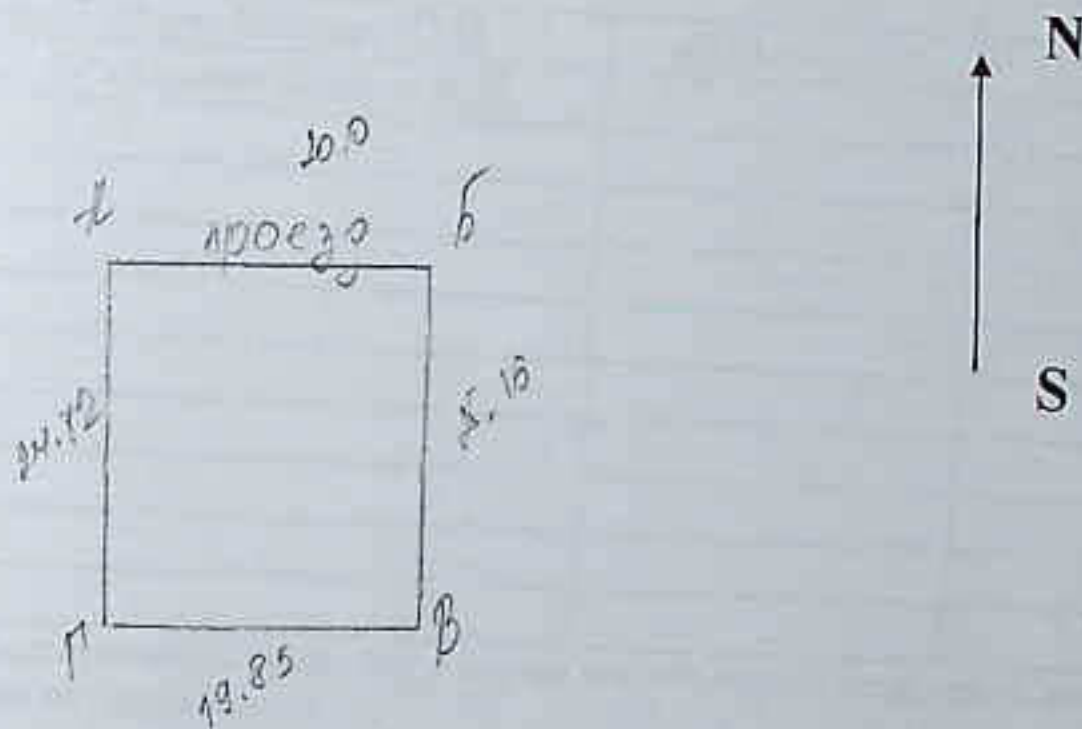
(подпись)



Примечание: выполняется при выезде карандашом или синей шариковой ручкой)
 Приложение к акту согласования границ земельного участка
 23:42:07 08 003:0011 в г. Ейске, СТ «Заря», участок № 78.

(кадастровый номер)

СХЕМА границ земельного участка



Описание смежеств:

от т. А до Б – земли городской застройки (проезд)
 от т. Б до В – земли участка № 78
 от т. В до Г – земли участка № 78
 от т. Г до А – земли участка № 79

Исполнитель работ:

(подпись)

Бровченко Н.В.
(ФИО)

15.08.07г.

(дата)

А К Т

**согласования границ земельного участка
г. Ейск, СТ «ЗАРЯ», 1-5 кварталы**
(кадастровый номер или почтовый адрес земельного участка)

-12-
27

земельного участка (схема земельного участка прилагается) согласованы
представителями земельных участков или их представителями:

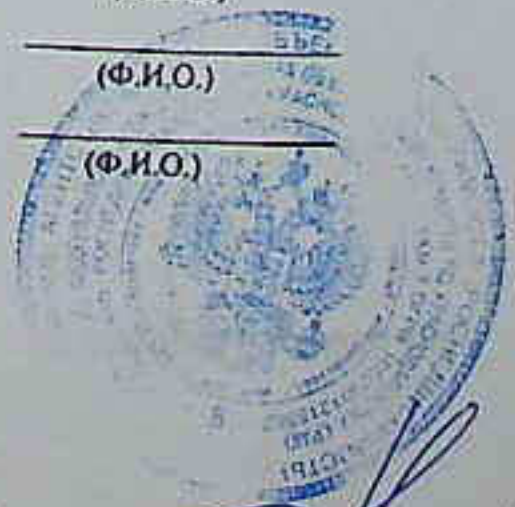
Номер или кадастровый номер земельного участка	Ф.И.О. правообладателя	Ф.И.О. представителя правообладателя	Номер доверенности*
городской застройки	И.о. начальника МУ «Управления архитектуры и градостроительства г. Ейска»		
	Председатель СТ «Заря» Винник Ю.П.		
	Председатель СТ «Южное» Фалеев И.И.		

* Номер доверенности является её регистрационный номер или в случае его отсутствия порядковый номер, выданный исполнителем работ в порядке их предъявления.

Заявлено правообладателями земельного участка или их представителями заявлено: (отказ в согласовании, разногласия)

не заявлено

- Исполнитель работ Бровченко Ю.Ю. «28» 06 2004г.
(подпись) (Ф.И.О.)
- Халипкин А.В. «20» 07 2004г.
(подпись) (Ф.И.О.)
- Винник Ю.П. «16» 07 2004г.
(подпись) (Ф.И.О.)
- Фалеев И.И. « » 2004г.
(подпись) (Ф.И.О.)
- (подпись) (Ф.И.О.) « » 2004г.
- (подпись) (Ф.И.О.) « » 2004г.
- (подпись) (Ф.И.О.) « » 2004г.
- (подпись) (Ф.И.О.) « » 2004г.



Копия верна: Гофшечкин М.В.

35p



Карта (план) границ Земельного участка в г.Ейск, СТ «Заря» (квартал) общая площадь - 117570 кв.м.

площадь : под участками - 106137 кв.м.
под проездами - 11433 кв.м.


Таблица данных

№	Длина (м)
1	5,21
2	46,11
3	6,88
4	50,84
5	4,81
6	45,68
7	7,76
8	49,82
9	4,40
10	25,05
11	480,24
12	23,91
13	53,15
14	5,52
15	49,32
16	4,41
17	54,34
18	4,38
19	49,58
20	3,97
21	480,24



Описание границ смежных землепользований:
 по т. н701 - СТ «Южное»
 по т. н 67 - земли городской застройки (проезд)
 по т. н700 - СТ «Заря»

Масштаб 1:5000

ПОТ. 
(подпись)

Бровченко Ю.Ю.
(Ф.И.О.)

« 28 »

ИЮНЯ
(дата)

Список координат участка: Петров Олег Васильевич


23

Наименование	Дирек угол	Румб	Расстояние	г. Ейск, СТ "Заря", участок №78		
				X	Y	H
п2	89°34'13"	СВ: 89°34'13"	20,001	7663,160	14496,500	,000
п1	180°35'29"	ЮЗ: 0°35'29"	25,181	7663,310	14516,500	,000
п10	270°53'42"	СЗ: 89°06'17"	19,842	7638,130	14516,240	,000
п9	0°13'54"	СВ: 0°13'54"	24,720	7638,440	14496,400	,000

Площадь участка: 497,018 кв.м.

Периметр участка: 89,74 м.

Допустимое расхождение: $\Delta R_{доп} = 3,5 * 0,2 * \sqrt{497} = \pm 16$ кв.м.

Вычислил:  (Бровченко Ю.Ю.)

Список координат участка: Петров Олег Васильевич

29


г. Ейск, СТ "Заря", участок №78

Наименование	Дирек. угол	Румб	Расстояние	X	Y	H
п2	88°51'15"	СВ: 88°51'15"	20,004	658417,170	1324312,120	,000
п1	179°50'26"	ЮВ: 0°09'33"	25,180	658417,570	1324332,120	,000
п10	270°10'23"	СЗ: 89°49'36"	19,850	658392,390	1324332,190	,000
п9	359°29'24"	СЗ: 0°30'35"	24,721	658392,450	1324312,340	,000

Площадь участка: 497,153 кв.м.

Периметр участка: 89,76 м.

Допустимое расхождение: $\Delta P_{доп} = 3,5 * 0,2 * \sqrt{497} = \pm 16$ кв.м.

Вычислил:  (Бровченко Ю.Ю.)

«Утверждаю»

Начальник
территориального отдела
по городу Ейску и Ейскому району
Управления федерального агентства
кадастра объектов недвижимости по
Краснодарскому краю

(Signature)
Горшенин М.В.
«23» янв 2009 г. 200 г.

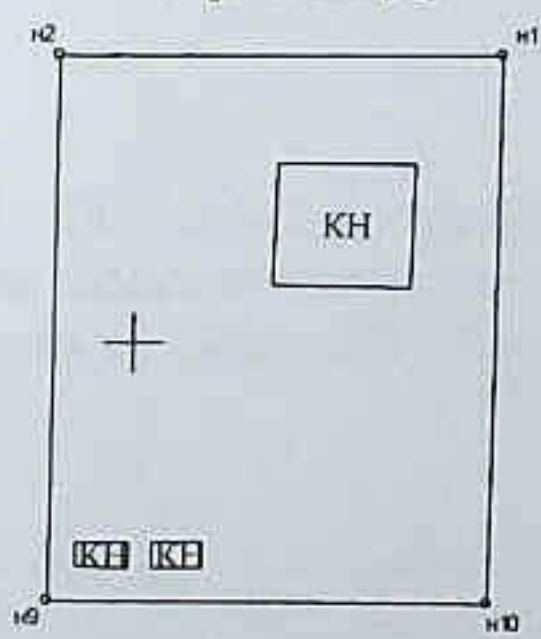
Карта (план) границ
земельного участка- 23:42: 07 08 003:0655 в г.Ейске, СТ «Заря», участок №78.
Площадь земельного участка – 497 кв.м.

Геодезические данные:

Наз.	Направление	Длина (м)
n2	89°34'13"	20,00
n1		
n10	180°35'29"	25,18
n9	270°53'42"	19,84
n2	0°13'54"	24,72



проезд



масштаб 1:500

Описание границ смежных землепользователей:

- от т.н 2 до т.н1 – земли городской застройки (проезд)
- от т.н1 до т.н10 – земли участка №77
- от т.н10 до т.н9 – земли участка № 102
- от т.н9 до т.н2 – земли участка №79

исполнитель работ:

(Signature)

Бровченко Н.В.

«03» декабря 2007г.



ФЕДЕРАЛЬНОЕ АГЕНТСТВО КАДАСТРА
ОБЪЕКТОВ НЕДВИЖИМОСТИ
(РОСНЕДВИЖИМОСТЬ)

Для служебного
пользования
экз. № _____

У П Р А В Л Е Н И Е
ФЕДЕРАЛЬНОГО АГЕНСТВА
КАДАСТРА ОБЪЕКТОВ
НЕДВИЖИМОСТИ
ПО КРАСНОДАРСКОМУ КРАЮ

Территориальный отдел по городу
Ейску и Ейскому району

ул. Коммунаров 4, город Ейск,
Краснодарского края, 353680
тел./факс (86132) 2-39-31
e-mail zemkom@mail.kuban.ru

21.09.2007г. № 3914ДСП
На № 81М от 10.09.07

Согласно запроса ГУП КК «Ейский земельный центр» направляем
выписки координат пунктов геодезической сети для выполнения работ по
межеванию земельного участка в г.Ейске, СТ «Заря», участок № 78

№ пункта	Название пункта	Класс (разряд)	Координаты	
			X	Y
136	ПП 8058	1р	7582,642	15133,461
36	ПП Артезианский (№ 7741)	4 класс	7906,807	15584,374

Начальник территориального отдела
по городу Ейску и Ейскому району
Уч.№ 3914ДСП
отпечатан 1 экз.
б/ч

М.В.Горшенин

Экз.№ 1 в адрес
Исп. печати Магдалинова А.М.
«21» 09 2007 г.



А К Т
о сдаче межевых знаков на наблюдение за сохранностью

от «15» 08 2007 года

Я, нижеподписавшийся Бровченко Ю.Ю. инженер-землеустроитель ГУП КК «Ейский земельный центр» сдал на наблюдение за сохранностью, а я Петров О.В., принял на наблюдение за сохранностью межевые знаки, расположенные на земельном участке в г. Ейске, СТ «Заря», участок №78. кадастровый номер участка 23:42:04 08 003:0655

Акт составил Бровченко Ю.Ю. «15» 08 2007 года в двух экземплярах, один из которых хранится у Петрова О.В., а второй в землеустроительном деле по межеванию земельного участка в территориальном отделе по г. Ейску и Ейскому району управления Федерального агентства кадастра объектов недвижимости по Краснодарскому краю /г. Ейск, ул. Коммунаров, 4/.

Список межевых знаков, принятых по акту:

№№	Тип, характеристика	Название или №	Примечание
1	Центр столба ограждения	Н1	
2	Центр столба ограждения	Н10	
3	Центр столба ограждения	Н9	
4	Центр столба ограждения	Н2	

Сдал:  Бровченко Ю.Ю.

Принял:  Петров О.В.
(подпись, ФИО)

АКТ
контроля и приёмки материалов межевания земельного участка
Петров О.В.

(фамилия и инициалы собственника, владельца, пользователя земельного участка)

Участок расположен в г. Ейске, СТ «Заря», участок №78 кадастровый номер участка 23:42:07 08 003:0655

Работа выполнена в период с «19» июля 2007 г. по «03» декабря 2007 г.

Бровченко Ю.Ю., Бровченко Н.В.

фамилия, имя, отчество исполнителя

На проверку представлены: материалы землеустроительного дела по межеванию земельного участка, описание земельного участка

Проверка работ производилась камеральным путем, просмотром материалов
землеустроительного дела

(способ проверки)

Работа выполнена: методом линейных промеров от ранее закоординированных углов кварталов

(методы и способы выполнения отдельных этапов работ)

Заключение и качественная оценка работы: работа выполнена с незначительными
нарушениями с оценкой «хорошо» в соответствии с действующими
нормативными документами

Приёмку произвели:

Директор ГУП КК «Ейский земельный центр»

[Подпись] (Колох Ю.И.)

« » _____ 200 г. 10 ДЕК 2007

[Подпись] (Латухова И.А.)

Ведущий специалист

«10» декабря 2007г.



**ФЕДЕРАЛЬНОЕ АГЕНТСТВО КАДАСТРА ОБЪЕКТОВ НЕДВИЖИМОСТИ
(РОСНЕДВИЖИМОСТЬ)**

**Управление Федерального агентства кадастра объектов недвижимости
по Краснодарскому краю**

Территориальный отдел по г. Ейску и Ейскому району

А К Т

по контролю за проведением землеустройства

« » 200 г.

23 ЯНВ 2009

Начальник территориального отдела по г. Ейску и Ейскому району управления Федерального агентства кадастра объектов недвижимости по Краснодарскому краю Горшенин М.В. в соответствии с постановлениями Правительства Российской Федерации от 26.04.2002 г. №273 «Об утверждении положения о контроле за проведением землеустройства» и от 11.07.2002 г. № 514 «Об утверждении положения о согласовании и утверждении землеустроительной документации, создании и ведении государственного фонда данных, полученных в результате проведения землеустройства» осуществил проверку проведения землеустройства на земельном участке, расположенном по адресу: г. Ейск, СТ «Заря», участок № 78 кадастровый номер участка 23:42:07 08 003:0655, площадью 497 кв.м., используемого Петровым О.В.

В ходе проверки установлено:

1. Задание на межевание земельного участка утверждено заказчиком Петровым О.В. в лице Картуновой Т.А. 19.07.2007 года.
2. Технический проект составлен в соответствии с заданием и утвержден заказчиком Петровым О.В. в лице Картуновой Т.А. 19.07. 2007 года.
3. Карта (план) границ земельного участка оформлена в соответствии с установленными требованиями и утверждена начальником территориального отдела по г. Ейску и Ейскому району управления Федерального агентства кадастра объектов недвижимости по Краснодарскому краю Горшениным М.В.
4. Текущий контроль качества выполнения полевых и камеральных работ осуществлен путем камеральной проверки соответствия выполненных геодезических работ техническим условиям и требованиям.

Перечень проверенных показателей

Контрольные показатели	Предельно допустимые показатели		Фактические показатели выполненных работ	
	Земли поселений, иного сельскохозяйственного назначения	Земли сельскохозяйственного назначения	Земли поселений, иного сельскохозяйственного назначения	Земли сельскохозяйственного назначения
Установлено межевых знаков выполненного образца	-	-	-	4

2	Проверено наличие межевых знаков установленного образца	-	-	4
3	Количество исходных пунктов, на которые должен опираться теодолитный ход	2 пункта	2 пункта	2 пункта
4	Максимальная длина хода (при измерении сторон мерной лентой, рулеткой)	6 км (для светодальномера без ограничения)	20 км (для светодальномера без ограничения)	
5	Максимальная длина стороны в теодолитном ходе (при измерении сторон мерной лентой, рулеткой)	350 м (для светодальномера без ограничения)	1000 м (для светодальномера без ограничения)	
6	Минимальная длина стороны в теодолитном ходе (лента, рулетка)	20 м (для светодальномера без ограничения)	100 м (для светодальномера без ограничения)	
7	Предельная относительная погрешность теодолитного хода	1/3000	1/3000	
8	Угловая невязка	$1\sqrt{n}$	$1\sqrt{n}$	
9	Предельная абсолютная невязка	2м	5м	
10	Максимальная длина висячего хода	350м	2500м	605
11	Максимальное число сторон в висячем ходе	3	4	2
12	Расхождение длин линий между измерениями в прямом и обратном направлении.	1/2000 (Спр.-Собр.)S	1/2000 (Спр.-Собр.)S	ПП8058-T1= T1-T2=0

Заключение проверяющего специалиста: Работы выполнены в соответствии с установленными требованиями

 23 ЯНВ 2008

С актом ознакомлен, один экземпляр акта получил:

Представитель подрядчика:

Директор ГУП КК
«Ейский земельный центр»

(наименование организации)

«1» ДЕК 2007 г.





(подпись)

Колох Ю.И.
(фамилия и инициалы)

Титульный лист


Исходный номер документа: 123456789
Дата: 12.12.2023



Прошито и
прошумеровано
42 листов

Иванов

0708003
и др.



Скоросшиватель

5947

ООО «ЮгЗемАльянс»

650.9'

ЗЕМЛЕУСТРОИТЕЛЬНОЕ ДЕЛО

по межеванию земельного участка
в г.Ейске, с/т «Заря» садовый участок № 79
Кочуева Александра Григорьевна

Кадастровый номер участка 23:42:0708003:84

г. Ейск, 2008 г.

29 АВГ 2008
Маш

Начато _____ 200__ г.

Окончено _____ 20__ г.

Хранить _____ лет

«ДСП»

ООО «ЮгЗемАльянс»

«Принято в государственный фонд данных. Замечаний нет. Архивный номер

650, д*. Дата поступления 24.09.08?..»

«Принято в государственный фонд данных. Имеются замечания (см.

Информацию от _____, № _____), Архивный номер _____
Дата поступления _____.

Начальник территориального отдела по г. Ейску
и Ейскому району Управления Федерального
агентства кадастра объектов недвижимости по
Краснодарскому краю

/М.В. Горденик/

24 СЕН 2008

ЗЕМЛЕУСТРОИТЕЛЬНОЕ ДЕЛО

по межеванию земельного участка

в г.Ейске, с/т «Заря» садовый участок № 79

Кочуева Александра Григорьевна

Кадастровый номер участка 23:42:0708003:84

Директор



Кравчина А.Н.

г. Ейск, 2008 г.

А К Т

согласования границ земельного участка

23:42:0708003:84
(кадастровый номер земельного участка)

г. Ейск, с/т «Заря» садовый участок №79

Кочуева Александра Георгиевна
(фамилия и инициалы или наименование правообладателя земельного участка)

Исполнитель ООО «ЮгЗемАльянс»

Границы земельного участка (схема земельного участка прилагается) согласованы правообладателями земельных участков или их представителями:

Кадастровый номер или наименование земельного участка	Фамилия и инициалы правообладателя	Фамилия и инициалы представителя правообладателя	Номер доверенности*
или городской застройки 42:0708003 «Заря»	Начальник Управление архитектуры и градостроительства муниципального образования г. Ейск Слесарский В.И.		
42:0708003:84 «Заря» садовый участок № 79	Кочуева А.Г.	Кортунова Т.А.	№ 3-1117
«Заря» садовый участок № 78, № 80, № 103	Председатель С/Т «Заря» Винник Ю.П.		

* — номером доверенности является ее регистрационный номер или в случае его отсутствия порядковый номер, присваиваемый исполнителем работ в порядке их предъявления.

Правообладателями земельного участка или их представителями заявлено: (отказ в согласовании, разногласия)

не заявлено

Исполнитель работ: Колобов А.В.

[Подпись]
(подпись)

«22» 08 2008 г.

Правообладатели или их представители:

Слесарский В.И.

«22» 08 2008 г.
(дата)

Кочуева А.Г.

«22» 08 2008 г.
(дата)

Винник Ю.П.

«22» 08 2008 г.
(дата)

« » 2008 г.
(дата)

« » 2008 г.
(дата)

« » 2008 г.
(дата)

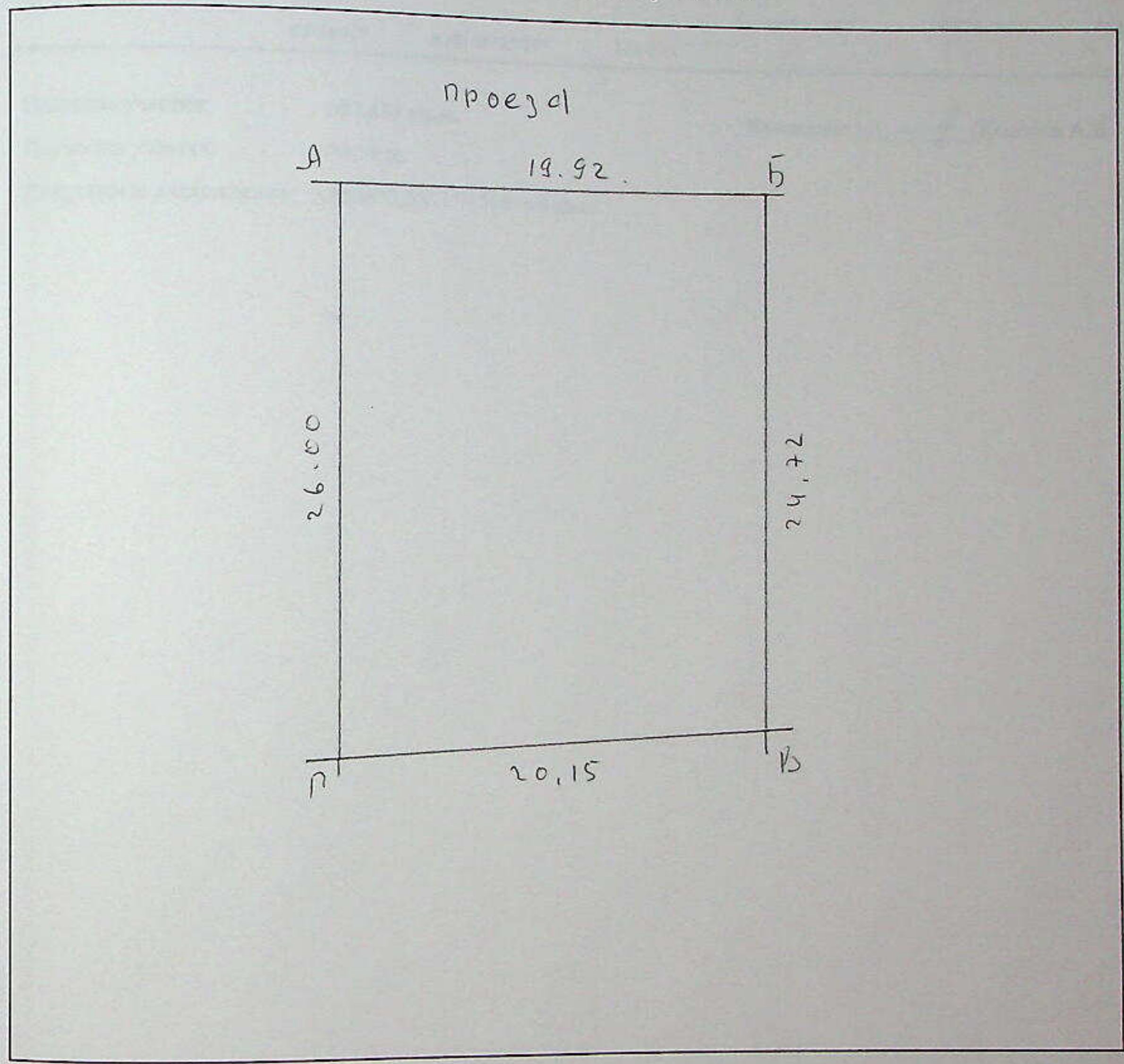
В случае уничтожения межевого знака сторона правообладатель земельного участка несет ответственность в соответствии со ст. 7.2 КоАП.



Приложение к акту согласования границ земельного участка

23:42:0708003:84, г. Ейск, с/т «Заря» садовый участок № 79
(кадастровый номер)

СХЕМА границ земельного участка



Описание смежеств:

- гт А до Б = земли городской застройки (проезд)
- гт Б до Б' = садовый участок 578
- гт Б' до А' = садовый участок 5103
- гт А' до А = садовый участок 580
- гт до =

Исполнитель работ:

Колотов

Колобов А.В.

«22» августа 2008 г.

Список координат участка: Кочуева Александра Георгиевна

Наименование	Дирек. угол	Румб	Расстояние	с/г "Заря" садовый участок 79		
				X	Y	H
п1						
п2	180°13'54"	ЮЗ: 0°13'54"	24.720	7663.160	14496.500	.000
п3	266°55'38"	ЮЗ: 86°55'38"	20.149	7638.440	14496.400	.000
п4	0°39'39"	СВ: 0°39'39"	26.002	7637.360	14476.280	.000
	90°34'30"	ЮВ: 89°25'29"	19.921	7663.360	14476.580	.000

Площадь участка: 507.619 кв.м.

Периметр участка: 90.79 м.

Допустимое расхождение: $\Delta R_{\text{доп}} = 3,5 * 0,1 * \sqrt{508} = \pm 8$ кв.м.

Вычислил: К. м.ф. (Колобов А.В.)

Список координат участка: Кочуева Александра Георгиевна

Наименование	Дирек. угол	Румб	Расстояние	с/г "Заря" садовый участок 79		
				X	Y	H
n1	179°29'24"	ЮВ: 0°30'35"	24.721	658417.170	1324312.120	.000
n2	266°11'09"	ЮЗ: 86°11'09"	20.145	658392.450	1324312.340	.000
n3	359°54'42"	СЗ: 0°05'17"	26.000	658391.110	1324292.240	.000
n4	89°49'38"	СВ: 89°49'38"	19.920	658417.110	1324292.200	.000


Площадь участка: 507.545 кв.м.

Периметр участка: 90.79 м.

Допустимое расхождение: $\Delta R_{\text{доп}} = 3,5 * 0,1 * \sqrt{508} = \pm 8$ кв.м.


Вычислил: Колотов (Колобов А.В.)

Карта (план) границ
Земельного участка 23:42:0708003:84
в г. Ейске, с/т «Заря» садовый участок № 79
Площадь земельного участка 508 кв.м.
 Геодезические данные:



Назв.	Направление	Длина (м)
n1	180°13'54"	24.72
n2	266°55'38"	20.15
n3	0°39'39"	26.00
n4	90°34'30"	19.92
n1		

проезд



Масштаб 1:500

Описание границ смежных земельных участков:

- т.н1 до т.н2 – садовый участок № 78
- т.н2 до т.н3 – садовый участок № 103
- т.н3 до т.н4 – садовый участок № 80
- т.н4 до т.н1 – земли общего пользования (проезд)

Исполнитель работ: Колобов А.В.


 (подпись)

«22» 08 2008г.

24
ФЕДЕРАЛЬНОЕ АГЕНТСТВО КАДАСТРА
ОБЪЕКТОВ НЕДВИЖИМОСТИ
(РОСНЕДВИЖИМОСТЬ)

Для служебного
пользования
экз. № 1

У П Р А В Л Е Н И Е
ФЕДЕРАЛЬНОГО АГЕНТСТВА
КАДАСТРА ОБЪЕКТОВ НЕДВИЖИМОСТИ
ПО КРАСНОДАРСКОМУ КРАЮ

Территориальный отдел
по Ейскому району
ул. Коммунаров 4, город Ейск,
Краснодарского края, 353680
Тел./факс (86132)2-39-31
e-mail zemkom@mail.kuban.ru

07.08 2008 г. № 6422 ДСП
На № 587 от 04.08 2008 г.

Согласно запроса ООО «ЮгЗемАльянс» направляем выписки координат пунктов геодезической сети для выполнения работ по межеванию земельного участка в г. Ейске, с/т «Заря» садовый участок № 79.

№ пункта	Название пункта	Класс (разряд)	Координаты	
			X	Y
<u>41</u>	ПП Фруктовая	4 разряд	13010.446	12664.856
<u>40</u>	ПП ЛЭП	4 разряд	8119.746	13316.032
<u>126</u>	ПП 92	1 разряд	7104.741	14125.025
<u>127</u>	ПП 926	1 разряд	6931.962	14118.588

Система координат – местная.

Начальник территориального отдела
по Ейскому району



М.В. Горшенин

Уч. № 6422 ДСП
отпечатан 1 экз.
б/ч

Экз. № 1 в адрес
Исп. Печати

«08» 08 2008 г.

А К Т
о сдаче межевых знаков на наблюдение за сохранностью
от «22» августа 2008 года


Я, нижеподписавшийся инженер-землеустроитель ООО «ЮгЗемАльянс» Колобов А.В., сдал на наблюдение за сохранностью, а я Кочуева Александра Григорьевна за которую действует Кортунова Т.А. на основании доверенности № 3-1117 от 03.06.2008г. Выданой нотариусом Еского нотариального округа Захарук Н.А., приняла на наблюдение за сохранностью межевые знаки, расположенные по границе земельного участка в г. Ейск, с/т «Заря» садовый участок № 79, кадастровый номер 23:42:0708003:84.


В качестве межевых знаков сданы по акту:

№	Тип, характеристика	Название или №	Примечание
1	Столб ограждения	Н1	
2	Столб ограждения	Н2	
3	Столб ограждения	Н3	
4	Столб ограждения	Н4	

Акт составлен в двух экземплярах, один из которых хранится у Кочуевой А.Г.
 / г. Ейск, пос. Широчанка, ул. Южная, 59/4 кв2/

второй - в землеустроительном деле по межеванию земельного участка в архиве территориального отдела по Ейскому району управления Федерального агентства кадастра объектов недвижимости по Краснодарскому краю
/г. Ейск, ул. Коммунаров, 4/.

Сдал:  Колобов А.В.
 (подпись, ФИО)

Принял(а):  Кочуева А.Г.
 (подпись, ФИО)

АКТ
контроля и приёмки материалов межевания земельного участка

Кочуева Александра Григорьевна
(фамилия и инициалы собственника, владельца, пользователя земельного участка)

Участок расположен в г. Ейск, с/т «Заря» садовый участок № 79
кадастровый номер 23:42:0708003:84

Работа выполнена в период с «18» июля 2008г. по «28» августа 2008г.

Колобовым Андреем Владимировичем
фамилия, имя, отчество исполнителя

На проверку представлены: материалы землеустроительного дела по межеванию земельного участка, описание земельного участка

Проверка работ производилась камеральным путем, просмотром материалов землеустроительного дела

(способ проверки)

Работа выполнена: теодолитный ход, полярные засечки в соответствии с СП 11-104-97 «Инженерно-геодезические изыскания для строительства»
(методы и способы выполнения отдельных стадий работ)

Заключение и качественная оценка работы: хорошо

Приёмку произвели:

Директор ООО «ЮгЗемАльянс» [подпись]



« 28 » августа 2008г.

Главный инженер [подпись] (Колобов А.В.)

« 28 » августа 2008г.

07 08 003
АСМ

ПРЕДПРИЯТИЕ (ОРГАНИЗАЦИЯ) _____

№

200 г.

399.9'

ООО «Деметра»

Договор № 493 от 19 сентября 2007 г.

Кадастровый номер 23:42:07 08 003:0115

ЗЕМЛЕУСТРОИТЕЛЬНОЕ ДЕЛО
по межеванию земельного участка

г. Ейск, с/т «Заря»,
садовый участок № 110

Бобровских Иван Павлович

г. Ейск
2007 г.

[Signature]
09 ноя 2007
[Signature]

НАЧАТО Сентябрь 2007 г.

ОКОНЧЕНО Октябрь 2007 г.

«УТВЕРЖДАЮ»
Начальник территориального отдела по
г. Ейску и Ейскому району управления
Федерального агентства кадастра объектов
недвижимости по Краснодарскому краю
М.В. Горшенин
2007 г.



«ДСП»

ООО «Деметра»

Договор № 493 от 19 сентября 2007г.

ЗЕМЛЕУСТРОИТЕЛЬНОЕ ДЕЛО
по межеванию земельного участка

г. Ейск, с/т «Заря»
садовый участок № 110

Бобровских Иван Павлович

Кадастровый номер 23:42:07 08 003:0115

Директор



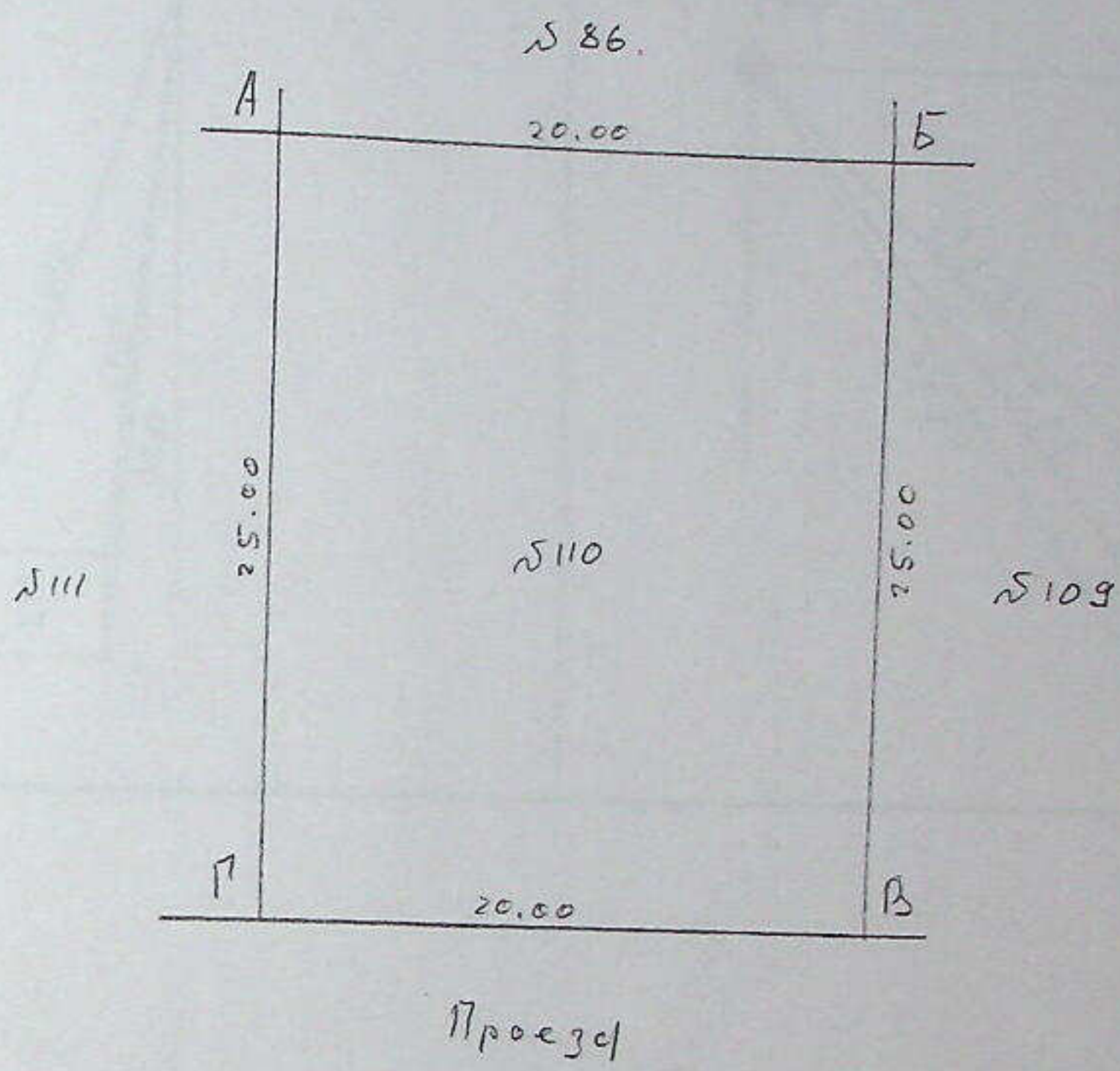
Тимошенко Н.И.

г.Ейск

2007 г.

Приложение к Акту согласования границ земельного участка
 г. Ейск Краснодарский край
 с/т "Заря" садовый участок №110
 23:42:07 08 003:0115

СХЕМА
 границ земельного участка



Описание границ со смежными землепользованиями:

- от А до Б - садовый участок №86
- от Б до В - садовый участок №109
- от В до Г - земли общего пользования (проезд)
- от Г до А - садовый участок №111

Исполнитель работ:

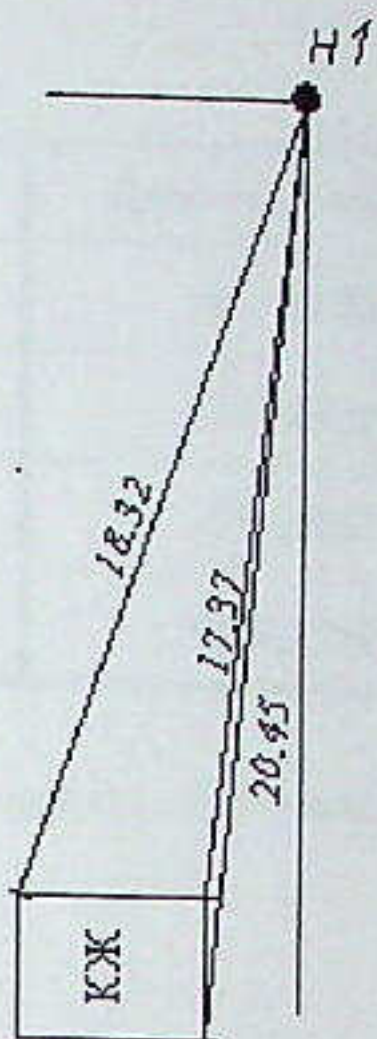
[Signature]

Кравчина И.Н.

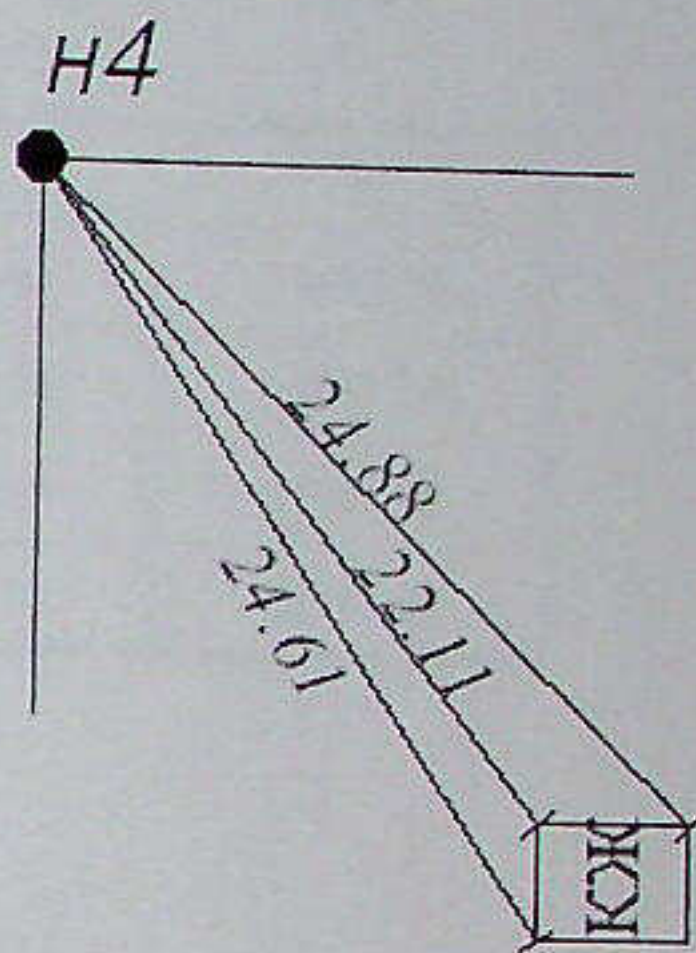
15 октября

АБРИСЫ УЗЛОВЫХ И ПОВОРОТНЫХ ТОЧЕК

точка границ н1



точка границ н4



Список координат межевых знаков земельного участка

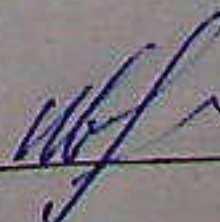
Адрес: Краснодарский край, г. Ейск, с/т "Заря" садовой участок № 110

№	Дирекционный угол	Длина	X	Y
н1	180°02'45"	25.00	7639.48	14357.72
н2	270°03'26"	20.00	7614.48	14357.70
н3	0°02'45"	25.00	7614.50	14337.70
н4	90°03'26"	20.00	7639.50	14337.72

Площадь: 500 кв.м.

$$\Delta P_{\text{доп}} = 3,5 \times 0,1 \sqrt{500} = \pm 16$$

Инженер-землеустроитель:



Кравчина И.Н.

49

Список координат межевых знаков земельного участка

Адрес: Краснодарский край, г. Ейск, с/т "Заря" садовый участок № 110

№	Дирекционный угол	Длина	X	Y
н1	179°18'20"	25.00	658391.70	1324173.67
н2	269°19'05"	20.00	658366.70	1324173.97
н3	359°18'28"	25.00	658366.46	1324153.97
н4	89°19'05"	20.00	658391.46	1324153.67

Площадь: 500 кв.м.

$$\Delta R_{\text{доп}} = 3,5 \times 0,1 \sqrt{500} = \pm 16$$

Инженер-землеустроитель: _____



Кравчина И.Н.

"УТВЕРЖДАЮ"

Начальник территориального отдела по г. Ейску и Ейскому району управления Федерального агентства кадастра объектов недвижимости по Краснодарскому краю

М.В.Горшенин

2007г.

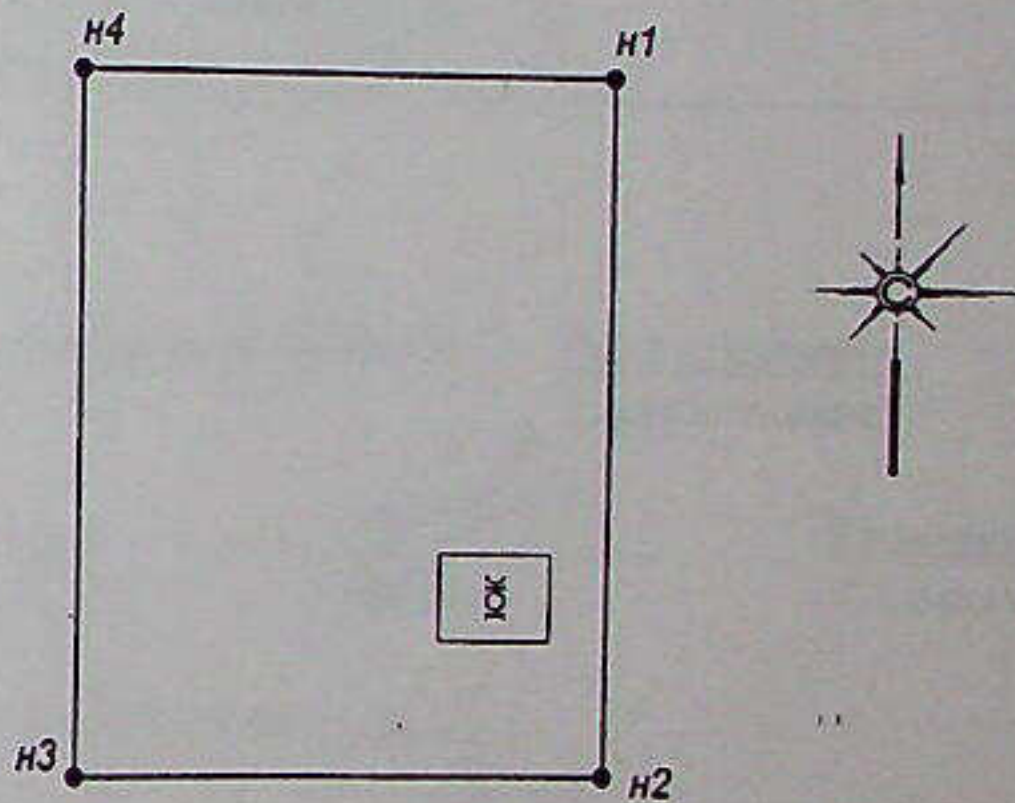


КАРТА(ПЛАН)ГРАНИЦ

земельного участка: кадастровый номер 23:42:07 08 003:0115 Краснодарский край,
с/т "Заря" садовый участок № 110
площадь участка: 500 кв.м.

Геоданные

№	Длина	Дирекционны й
н1 - н2	25.00	180°02'45"
н2 - н3	20.00	270°03'26"
н3 - н4	25.00	0°02'45"
н4 - н1	20.00	90°03'26"



Проезд.

Масштаб 1:500

Описание границ земельного участка

- от т.н1 до т.н2 - садовый участок № 109
- от т.н2 до т.н3 - земли общего пользования (проезд)
- от т.н3 до т.н4 - садовый участок № 111
- от т.н4 до т.н1 - садовый участок № 86

Исполнитель работ:

И.И. Кравчина

Кравчина И.И.

"18" октября 2007г.

А К Т

о сдаче межевых знаков на наблюдение за сохранностью

от « 18 » октября 2007 г.

Я, нижеподписавшийся геодезист ООО «Деметра» Кравчина И.Н., сдал на наблюдение за сохранностью, и я, нижеподписавшаяся Риндина Виктория Аркадьевна, действующая за землепользователя Бобровских Ивана Павловича по доверенности 23 АБ 549317 от 14.09.2007 г. № 526, приняла на наблюдение за сохранностью межевые знаки, расположенные по границе земельного участка в г. Ейск, с/т «Заря», садовый участок № 110, кадастровый номер 23:42:07 08 003:0115.

Список межевых знаков, принятых по акту:

№ №	Тип, характеристика	Название или №	Примечание
1	металлический столб ограждения	н1	L≈0,6м, см абрис
2	металлический столб ограждения	н2	L≈0,6м
3	металлический столб ограждения	н3	L≈0,6м
4	металлический столб ограждения	н4	L≈0,6м, см. абрис

Акт составлен в двух экземплярах, один из которых хранится у Бобровских И.П.

/ г. Ейск, ул. Красная, д. 5

второй - в архиве Территориального отдела по городу Ейску и Ейскому району управления Федерального агентства кадастра объектов недвижимости по Краснодарскому краю

/г. Ейск, ул. Коммунаров, 4/

Сдал:



Кравчина И.Н.
ФИО)

(подпись,

Приняла:



Бобровских И.П.
ФИО)

(подпись,

по доверенности

Риндина В.А.

АКТ
контроля и приёмки материалов межевания земельного участка

Бобровских Иван Павлович
(фамилия и инициалы собственника, владельца, пользователя земельного участка)

Участок расположен: г. Ейск, с/т «Заря», садовый участок № 110, кадастровый номер 23:42:07 08 003:0115

Приёмка произведена: руководителем группы Сшановой О.А.

Работа выполнена в период с « 19 » сентября 2007 г. по « 30 » октября 2007 г.

Кравчина Иван Николаевич
фамилия, имя, отчество исполнителя

На проверку предоставлены: материалы землеустроительного дела по межеванию земельного участка, описание земельного участка

Проверка работ производилась камеральным путем, просмотром материалов
землеустроительного дела

(способ проверки)

Работа выполнена: линейные промеры в соответствии с СП 11-104-97 «Инженерно-геодезические изыскания для строительства»
(методы и способы выполнения отдельных стадий работ)

Заключение и качественная оценка работы: работы выполнены в соответствии с действующими нормативными документами с оценкой «Хорошо»

Приёмку произвели:

Директор ООО «Деметра»



(Тимошенко Н.И.)

2007 г.

Руководитель группы

(Сшанова О.А.)

« 30 » октября 2007 г.



ФЕДЕРАЛЬНОЕ АГЕНТСТВО КАДАСТРА НЕДВИЖИМОСТИ
(РОСНЕДВИЖИМОСТЬ)
Управление Федерального агентства кадастра объектов недвижимости
по Краснодарскому краю
Территориальный отдел по г.Ейску и Ейскому району

АКТ

по контролю за проведением землеустройства

«___» _____ 200__ г.

07 ДЕК 2007

Начальник территориального отдела по г. Ейску и Ейскому району управления Федерального агентства кадастра объектов недвижимости по Краснодарскому краю Горшенин М.В. в соответствии с постановлениями Правительства Российской Федерации от 26.04.2002 г. №273 «Об утверждении положения о контроле за проведением землеустройства» и от 11.07.2002 г. №514 «Об утверждении положения о согласовании и утверждении землеустроительной документации, создании и ведении государственного фонда данных, полученных в результате проведения землеустройства» осуществил проверку проведения землеустройства на земельном участке, расположенном по адресу: г. Ейск, с/т «Заря», садовый участок №110, кадастровый номер 23:42:07 08 003:0115, площадью 500 кв.м, используемого Бобровских Иваном Павловичем.

В ходе проверки установлено:

1. Задание на межевание земельного участка утверждено 10.10.2007 г. Риндиной Викторией Аркадьевной, действующей за Бобровских И.П. по доверенности 23 АБ 549317 от 14.09.2007 г. № 526;
2. Технический проект составлен в соответствии с заданием и утвержден 10.10.2007 г. Риндиной Викторией Аркадьевной, действующей за Бобровских И.П. по доверенности 23 АБ 549317 от 14.09.2007 г. № 526;
3. Карта(план) границ земельного участка оформлена в соответствии с установленными требованиями и утверждена начальником территориального отдела по г. Ейску и Ейскому району управления Федерального агентства кадастра объектов недвижимости по Краснодарскому краю Горшениным М.В.;
4. Текущий контроль качества выполнения работ осуществлен путем камеральной проверки соответствия выполненных работ техническим условиям и требованиям.

Перечень проверенных показателей

№ п/п	Контрольные показатели	Предельно допустимые показатели		Фактические показатели выполненных работ	
		Земли поселений, иного несельскохозяйственного назначения	Земли сельскохозяйственного назначения	Земли поселений, иного несельскохозяйственного назначения	Земли сельскохозяйственного назначения
1	Установлено межевых знаков установленного образца	-	-	4	-
2	Проверено наличие межевых знаков установленного образца	-	-	-	-
3	Количество исходных пунктов, на которые должен опираться теодолитный ход	2 пункта	2 пункта	2 ранее коорд. межевые точки т5, т3 сад.участка № 106	-
4	Максимальная длина хода (при измерении сторон мерной лентой, рулеткой)	6 км (для светодальномера без ограничения)	20 км (для светодальномера без ограничения)	25-метровой мерной лентой	-

5	Максимальная длина стороны в теодолитном ходе (при измерении сторон мерной лентой, рулеткой)	350 м (для светодальномера без ограничения)	1000 м (для светодальномера без ограничения)	Линейные промеры	-
6	Минимальная длина сторон в теодолитном ходе (лента, рулетка)	20 м (для светодальномера без ограничения)	100 м (для светодальномера без ограничения)	-	-
7	Предельная относительная погрешность теодолитного хода	1/3000	1/3000	-	-
8	Угловая невязка	$1\sqrt{n}$	$1\sqrt{n}$	-	-
9	Предельная абсолютная невязка	2 м	5 м	-	-
10	Максимальная длина висячего хода	350 м	2500 м	-	-
11	Максимальное число сторон в висячем ходе	3	4	-	-
12	Расхождение длин линий между измерениями в прямом и обратном направлении	1/2000 (Spr-Sобр)/S	1/2000 (Spr-Sобр)/S	-	-

Заключение проверяющего специалиста: работа выполнена в соответствии с установленными требованиями

07 ДЕК 2007

С актом ознакомлен, один экземпляр акта получил:

Представитель подрядчика:
Директор ООО «Деметра»



Н.И. Тимошенко

« _____ » 2007 г.

В деле прошито
и пронумеровано



07 08 003
и дрчч



КИБ

Скоросшиватель

Общество с ограниченной ответственностью
«Партнер»
Договор № 253 от 03 августа 2007 г.

Землеустроительное дело
по межеванию земельного участка
г. Ейск,
СТ «Заря», участок № 168
Булычева Татьяна Валерьевна


368 "г"

10 ОКТ 2007

Илу

г. Ейск, 2007 г.

Начато _____ 200__ г.
Окончено _____ 20__ г.
Хранить _____ лет



«Утверждаю»

Начальник территориального отдела по
г. Ейску и Ейскому району Управления
Федерального агентства кадастра
объектов недвижимости по
Краснодарскому краю

М.В.Горшенин

2007 г.



**ОБЩЕСТВО С ОГРАНИЧЕННОЙ ОТВЕТСТВЕННОСТЬЮ
«ПАРТНЕР»**

«ДСП»

Договор № 253 от 03 августа 2007 г.

**Землеустроительное дело
по межеванию земельного участка
г. Ейск,
СТ «Заря», участок № 168
Булычева Татьяна Валерьевна**

Кадастровый номер участка 23:42:07 08 003:0001

Директор



А.Ю. Ковалев

Ейск, 2007 г.

АКТ

согласования границ земельного участка

23:42:07 08 003:0001

(кадастровый номер земельного участка)

г.Ейск, СТ «Заря», участок № 168

(адресный ориентир земельного участка)

Булычева Татьяна Валерьевна

(фамилия и инициалы или наименование правообладателя земельного участка)

Границы земельного участка (схема земельного участка прилагается) согласованы правообладателями земельных участков или их представителями:

Кадастровый номер или наименование земельного участка	Фамилия и инициалы правообладателя	Фамилия и инициалы представителя правообладателя	Номер доверенности
Земли СТ «Заря» 23:42:07 08 003	Председатель Винник Ю.П.		
23:42:07 08 003:0001 СТ «Заря», № 168	Булычева Т.В.	Поддубная В.Ю.	1-4791
23:42:07 08 003: СТ «Заря», № 167	Председатель Винник Ю.П.		
23:42:07 08 003: СТ «Заря», №	Председатель Винник Ю.П.		

* — номером доверенности является ее регистрационный номер или в случае его отсутствия порядковый номер, присваиваемый исполнителем работ в порядке их предъявления.

Правообладателями земельного участка или их представителями заявлено: (отказ в согласовании, разногласия) не заявлено

Исполнитель работ: Ковалёв А-й.Ю.

(подпись)

«24» 08 2007 г.

Правообладатели или их представители:

Ю.П. Винник

«24» 08 2007 г.
(дата)

В.Ю. Поддубная

«24» 08 2007 г.
(дата)

« » 2007 г.
(дата)

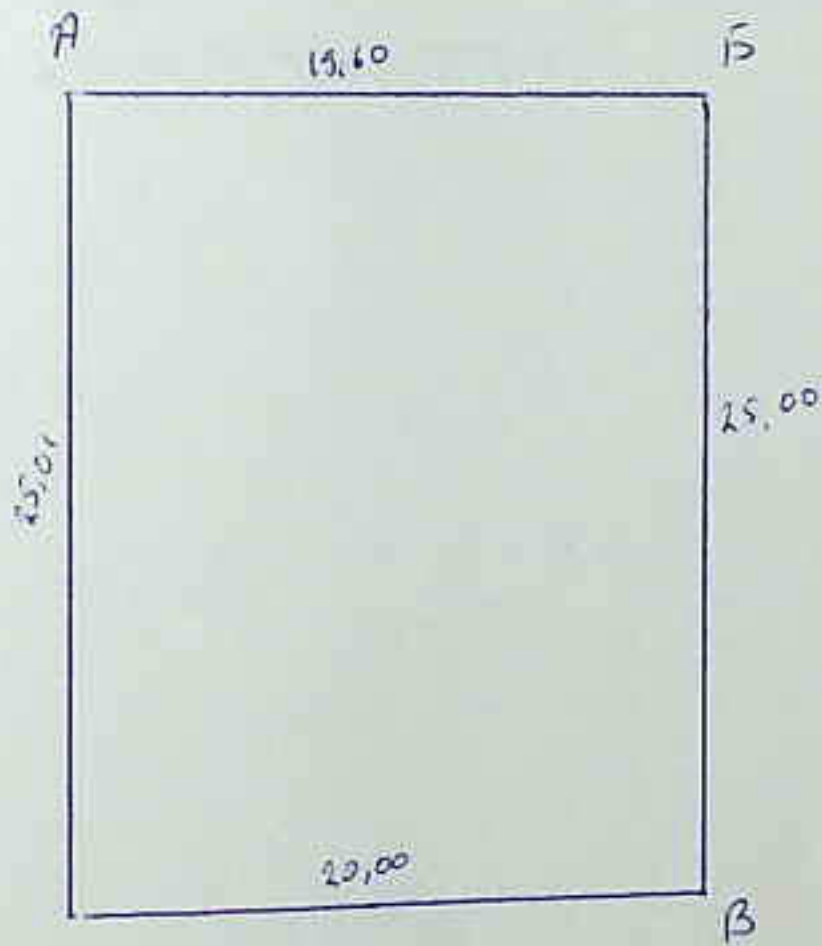
(подпись)

В случае уничтожения межевого знака сторона правообладатель земельного участка несет ответственность в соответствии со ст. 7.2 КоАП.

Виза Юрай Петровски 4-81-57

Приложение к акту согласования границ земельного участка

23:42:07 08 003:0001, г. Ейск, с/г «Заря», участок № 168



Описание смежеств:

- от А до Б - уч. № 167
- от Б до В - уч. № 144
- от В до А - проезд

Исполнитель работ _____

(Handwritten signature)
(подпись)

(Ковалев А.Ю.)
(ФИО)

24 августа 2007 г.
(дата)

Список координат участка: Булычева Татьяна Васильевна

СТ "Заря", № 168

Наименование	Дирек. угол	Румб	Расстояние	X	Y	H
п4	1°14'14"	СВ: 1°14'14"	25.006	7559.910	14137.460	.000
п1	90°03'30"	ЮВ: 89°56'29"	19.600	7584.910	14138.000	.000
п2	180°19'15"	ЮЗ: 0°19'15"	25.000	7584.890	14157.600	.000
п3	270°03'26"	СЗ: 89°56'33"	20.000	7559.890	14157.460	.000

Площадь участка: 495.007 кв.м.

Вычислил:  (Ковалёв А.Ю.)

Периметр участка: 89.61 м.

Допустимое расхождение: $\Delta R_{доп} = 3,5 * 2,5 * \sqrt{495} = \pm 195$ кв.м.

Список координат участка: Булычева Татьяна Васильевна

СТ "Заря", № 168

Наименование	Дирек. угол	Румб	Расстояние	X	Y	H
п4	0°28'51"	СВ: 0°28'51"	25.011	658309.290	1323954.460	.000
п1	89°19'39"	СВ: 89°19'39"	19.601	658334.300	1323954.670	.000
п2	179°33'52"	ЮВ: 0°26'07"	25.001	658334.530	1323974.270	.000
п3	269°18'44"	ЮЗ: 89°18'44"	20.001	658309.530	1323974.460	.000

Площадь участка: 495.097 кв.м.

Вычислил:  (Ковалёв А.Ю.)

Периметр участка: 89.61 м.

Допустимое расхождение: $\Delta R_{доп} = 3,5 * 2,5 * \sqrt{495} = \pm 195$ кв.м.

«Утверждаю»

Начальник территориального отдела по г. Ейску и Ейскому району Управления федерального агентства кадастра объектов недвижимости по Краснодарскому краю

М.В. Горшенин
2007 г.

Карта (план) границ

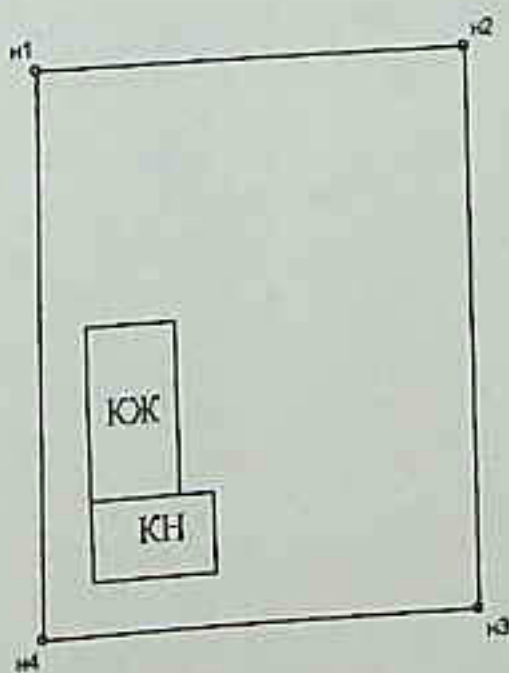
Земельного участка: 23:42:07 08 003:0001, г. Ейск, с/т «Заря», участок № 168

Площадь земельного участка **495 кв.м.**

Геодетические данные:

Паз.	Направление	Длина (м)
n4	1°14'14"	25.01
n1	90°03'30"	19.60
n2	180°19'15"	25.00
n3	270°03'26"	20.00
n4		

с
↑
ю



Масштаб 1:500

Описание границ смежных землепользований
от т.н1 до т.н2 – с земельным участком с/т «Заря», участок № 167
от т.н2 до т.н3 – с земельным участком с/т «Заря», участок № 144
от т.н3 до т.н1 – с земельным участком с/т «Заря», проезд

Исполнитель работ: гл. инженер ООО «Партнер» А.Ю.Ковалёв

10 октября 2007 г.

(подпись)

А К Т

о сдаче межевых знаков на наблюдение за сохранностью

от «24» августа 2007 года


Я, нижеподписавшийся Ковалёв Алексей Юрьевич, инженер-землеустроитель ООО «Партнер», сдал на наблюдение за сохранностью, а я, Поддубная Виктория Юрьевна, действующая по доверенности от Булычева Татьяна Валерьевна, приняла на наблюдение за сохранностью межевые знаки, расположенные на земельном участке в г. Ейске, СТ «Заря», № 168, кадастровый номер 23:42:07 08 003:0001 (список знаков смотри ниже).

Акт составил Ковалёв А-й.Ю. «24» августа 2007 года в двух экземплярах, один из которых хранится у Булычевой Т.В., а второй в землеустроительном деле по межеванию земельного участка в территориальном отделе по г. Ейску и Ейскому району управления Федерального агентства кадастра объектов недвижимости по Краснодарскому краю по г. Ейску и Ейскому району /г. Ейск, ул. Коммунаров, 4/.

Список межевых знаков, принятых по акту:

№№	Тип, характеристика	Название или №	Примечание
1	угол металлического забора	н2	
2	угол металлического забора	н4	
3	угол металлического забора	н8	
4	угол металлического забора	н3	

Сдал:  Ковалёв А-й.Ю.
(подпись, ФИО)

Принял:  Поддубная В.Ю.
(подпись, ФИО)

АКТ

контроля и приёмки материалов межевания земельного участка Булычёва Татьяна Викторовна

(фамилия и инициалы собственника, владельца, пользователя земельного участка)

Участок расположен: г. Ейск, СТ «Заря», участок № 168.

Работа выполнена в период с «03» августа 2007 г. по «10» октября 2007 г.

Чесноковым Николаем Николаевичем

фамилия, имя, отчество исполнителя

На проверку представлены: материалы межевого дела, описание границ земельного участка.

Проверка работ производилась: Камерально, просмотром материалов
(способ проверки)

Работа выполнена: теодолитный ход, полярные засечки в соответствии со СП 11-104-97 «Инженерно-геодезические изыскания для строительства»
(методы и способы выполнения отдельных стадий работ)

Заключение и качественная оценка работы: работа выполнена с незначительными нарушениями с оценкой «хорошо» в соответствии с действующими нормативными документами

Приёмку произвели:

Директор ООО «Партнер»

Главный инженер



(Ковалев А.Ю.)

(Ковалев А-й.Ю.)

10 октября 2007 г.

**ФЕДЕРАЛЬНОЕ АГЕНТСТВО КАДАСТРА ОБЪЕКТОВ НЕДВИЖИМОСТИ
(РОСНЕДВИЖИМОСТЬ)**

Управление Федерального агентства кадастра объектов недвижимости
по Краснодарскому краю
Территориальный отдел по г. Ейску и Ейскому району

АКТ

по контролю за проведением землеустройства

« ___ » _____ 2007г.

02 НОЯ 2007

Начальник территориального отдела по г. Ейску и Ейскому району управления Федерального агентства кадастра объектов недвижимости по Краснодарскому краю Горшенин М.В. в соответствии с постановлением Правительства Российской Федерации от 26.04.2002 № 273 «Об утверждении положения о контроле за проведением землеустройства» и от 11.07.2002 №514 «Об утверждении положения о согласовании и утверждении землеустроительной документации, создании и ведении государственного фонда данных, полученных в результате проведения землеустройства» осуществил проверку проведения землеустройства на земельный участок, расположенный по адресу: г. Ейск, с/т «Заря», участок № 168, кадастровый номер 23:42:07 08 003:0001, принадлежащий Булычёвой Татьяне Валерьевне, площадью 495 кв.м.

В ходе проверки установлено:

1. Задание на межевание земельного участка утверждено: 3 августа 2007г. Поддубной В.Ю. (по доверенности от Булычёвой Т.В.)
2. Технический проект составлен в соответствии с техническим заданием и утвержден 3 августа 2007г. Поддубной В.Ю. (по доверенности от Булычёвой Т.В.)
3. Карта (план) границ земельного участка оформлен в соответствии с установленными требованиями и утверждена начальником территориального отдела по г. Ейску и Ейскому району Управления Федерального агентства кадастра объектов недвижимости по Краснодарскому краю Горшениным М.В.
4. Текущий контроль качества выполнения полевых и камеральных работ осуществлен путем полевого обследования объекта межевания и камеральной проверки соответствия выполненных геодезических работ техническим условиям и требованиям.

Перечень проверенных показателей

№ п/п	Контрольные показатели	Предельно допустимые показатели		Фактические показатели выполненных работ	
		Земли поселений несельскохозяйственного назначения	Земли сельскохозяйственного назначения	Земли поселений несельскохозяйственного назначения	Земли сельскохозяйственного назначения
1	Установлено межевых знаков установленного образца	-	-	-	4
2	Проверено наличие межевых знаков установленного образца	-	-	-	4
3	Количество исходных пунктов, на которые должен опираться теодолитный ход	2 пункта	2 пункта	-	2

4	Максимальная длина хода (при измерении сторон мерной лентой, рулеткой)	6 км. (для светодальномера без ограничений)	20 км. (для светодальномера без ограничений)	-
5	Максимальная длина стороны в теодолитном ходе (при измерении сторон мерной лентой, рулеткой)	350 м. (для светодальномера без ограничений)	1000 м. (для светодальномера без ограничений)	-
6	Минимальная длина стороны в теодолитном ходе (при измерении сторон мерной лентой, рулеткой)	20 м. (для светодальномера без ограничений)	100 м. (для светодальномера без ограничений)	-
7	Предельная относительная погрешность теодолитного хода	1/3000	1/3000	-
8	Угловая невязка	$1\sqrt{n}$	$1\sqrt{n}$	-
9	Предельная абсолютная невязка	2м.	5м.	-
10	Максимальная длина всячего хода	350м.	2500м.	-
11	Максимальное число сторон в всячем ходе	3	4	-
12	Расхождение длин линий между измерениями в прямом и обратном направлении	$1/2000(S_{пр}-S_{обр})/S$	$1/2000(S_{пр}-S_{обр})/S$	-

Заключение проверяющего специалиста:

[Handwritten signature]

02.10.20

С актом ознакомлен, один экземпляр акта получил:

Представитель подрядчика
директор ООО «Партнёр»



/А.Ю. Ковалев/

10 октября 2007 г.

Присутствующие:

срочно

СКОРОСШИВАТЕЛЬ

ДЕЛО

26.04.

(4)

№ 35 *г'*

ДЕЛО
ПО межеванию земельного участка
В г.Ейске, СТ «Заря» участок №173
Юринова Людмила Васильевна

ЭФЗ.Н1

_____ **2004** _____ **год**
Хранить _____ **лет**

«УТВЕРЖДАЮ»
Руководитель Ейского объединённого
комитета по земельным ресурсам
и землеустройству



М.А.Сигарев

2004 г.

**ГОСУДАРСТВЕННОЕ УНИТАРНОЕ
ПРЕДПРИЯТИЕ КРАСНОДАРСКОГО КРАЯ
«ЕЙСКИЙ ЗЕМЕЛЬНЫЙ ЦЕНТР»**

Договор № 576 от 06.05.04г.

ДЕЛО

ПО межеванию земельного участка
В г.Ейске СТ «Заря» участок №173
Юринова Людмила Васильевна

10/05/04

Директор ГУП КК «Ейский земельный центр»



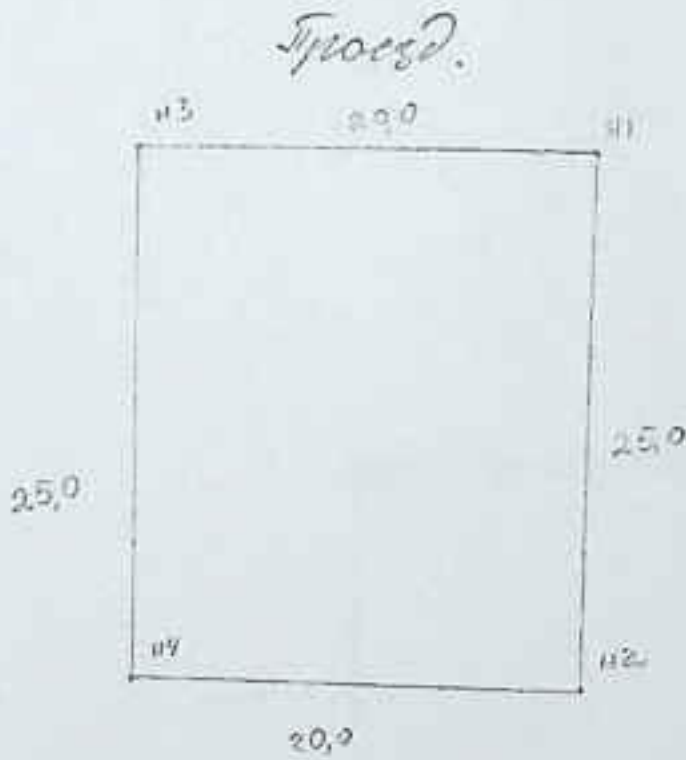
Колох Ю.И.

г. Ейск, 2004 г.

Приложение к Акту согласования границ земельного участка
В П. Есске, СТ. "Заря" участок № 173

СХЕМА

границ земельного участка



Описание смежеств:

от т. Н4 до т. Н3	- земли	участок № 174
от т. Н3 до т. Н1	- земли	городской застройки (проезд)
от т. Н1 до т. Н2	- земли	участок № 172
от т. Н2 до т. Н4	- земли	участок № 214
от т. до т.	- земли	
от т. до т.	- земли	
от т. до т.	- земли	
от т. до т.	- земли	
от т. до т.	- земли	
от т. до т.	- земли	

Исполнитель работ:

[Handwritten Signature]
(подпись)

Бровченко Ю.Ю.
(ФИО)

28.06.04.
(дата)

«УТВЕРЖДАЮ»


Руководитель Ейского
объединенного комитета по
земельным ресурсам
и землеустройству



Карта (план) границ
Земельного участка в г.Ейск, СТ «Заря» участок № 214
общая площадь - 500 кв.м.

Тригонометрические данные

Наим.	Направление	Длина (м)
н2	269°45'02"	20,00
н4	359°45'02"	25,00
н3	89°45'02"	20,00
н1	179°45'02"	25,00
н2		



Описание границ смежных землепользований:

- т. н4 до т. н3 – участок №174
- т. н3 до т. н1 – земли городской застройки (проезд)
- т. н1 до т. н2 – участок №172
- т. н2 до т. н4 – участок № 214

Масштаб 1:500

Руководитель работ: 
(подпись)

Бровченко Ю.Ю.
(Ф.И.О.)

« 28 » июня 2004г.
(дата)

Руководитель Ейского
объединенного комитета по
земельным ресурсам
и землеустройству



Сигарев И.А.


2004г.

Карта (план) границ Земельного участка в г.Ейск, СТ «Заря» (кварталы 1-5) общая площадь - 117570 кв.м.

том числе : под участками - 106137 кв.м.
под проездами - 11433 кв.м.

Таблицы геодезические данные

Наим.	Направление	Длина (м)
н2ю	357°45'25"	5,21
н3ю	1°00'22"	46,11
н8ю	357°15'01"	6,68
н7ю	1°14'51"	50,04
н14ю	357°04'10"	4,81
н13ю	359°03'09"	45,68
н6ю	2°54'53"	7,76
н58	359°51'06"	49,82
н55	358°48'12"	4,40
н54	359°45'52"	25,05
н700	90°05'44"	480,26
н701	179°45'32"	23,91
н88	180°20'12"	53,15
н83	185°07'45"	5,52
н81	179°53'50"	49,92
н74	184°31'28"	4,41
н73	180°16'16"	50,36
н72	175°19'28"	4,10
н71	179°50'49"	49,58
н68	175°59'26"	3,97
н67	270°01'00"	480,24
н2ю		



Описание границ смежных землепользований:

- Т. н700 до Т. н701 – СТ «Южное»
- Т. н701 до Т. н 67 – земли городской застройки (проезд)
- Т. н67 до Т. н700 – СТ «Заря»

Масштаб 1:5000

Руководитель работ:

Бровченко Ю.Ю.

« 28 » июня 2004г.
(дата)

Список координат участка: Юринова Людмила Васильевна.

СТ "Заря", участок №173

Наименование	Дирек. угол	Румб	Расстояние	X	Y	H
п2	269°45'02"	ЮЗ: 89°45'02"	20,000	7529,975	14537,809	,000
п4	359°45'02"	СЗ: 0°14'57"	25,000	7529,888	14517,809	,000
п3	89°45'02"	СВ: 89°45'02"	20,000	7554,888	14517,700	,000
п1	179°45'02"	ЮВ: 0°14'57"	25,000	7554,975	14537,700	,000

Площадь участка составила: 499,999 кв.м.

Вычислил: Ю.Ю. Бровченко Ю.Ю./

Список координат участка: СТ "ЗАРЯ"

1-5 кварталы

Наименование	Дирек. угол	Румб	Расстояние	X	Y	H
п2ю	357°45'25"	СЗ: 2°14'34"	5,209	7501,925	14137,173	,000
п3ю	1°00'22"	СВ: 1°00'22"	46,112	7507,130	14136,969	,000
п8ю	357°15'01"	СЗ: 2°44'58"	6,684	7553,235	14137,779	,000
п7ю	1°14'31"	СВ: 1°14'31"	50,041	7559,911	14137,458	,000
п14ю	357°04'10"	СЗ: 2°55'49"	4,814	7609,941	14138,543	,000
п13ю	359°03'09"	СЗ: 0°56'50"	45,680	7614,748	14138,297	,000
п60	2°54'53"	СВ: 2°54'53"	7,764	7660,422	14137,542	,000
п58	359°51'06"	СЗ: 0°08'53"	49,816	7668,176	14137,936	,000
п55	358°48'12"	СЗ: 1°11'47"	4,399	7717,992	14137,808	,000
п54	359°45'52"	СЗ: 0°14'07"	25,048	7722,391	14137,716	,000
п700	90°05'44"	ЮВ: 89°54'15"	480,255	7747,439	14137,613	,000
п701	179°45'32"	ЮВ: 0°14'27"	23,913	7746,638	14617,868	,000
п88	180°20'12"	ЮЗ: 0°20'12"	53,146	7722,725	14617,968	,000
п83	185°07'45"	ЮЗ: 5°07'45"	5,521	7669,580	14617,656	,000
п81	179°53'50"	ЮВ: 0°06'09"	49,923	7664,082	14617,162	,000
п74	184°31'28"	ЮЗ: 4°31'28"	4,409	7614,158	14617,252	,000
п73	180°16'16"	ЮЗ: 0°16'16"	50,361	7609,763	14616,904	,000
п72	175°19'28"	ЮВ: 4°40'31"	4,097	7559,403	14616,665	,000
п71	179°50'49"	ЮВ: 0°09'10"	49,580	7555,320	14616,999	,000
п68	175°59'26"	ЮВ: 4°00'33"	3,966	7505,740	14617,132	,000
п67	270°01'00"	СЗ: 89°58'59"	480,236	7501,784	14617,409	,000

Вычисил: *Ю.Ю. Бровченко* Бровченко Ю.Ю.

Площадь участка составила: 117569,772 кв.м. (11,8 га)

Список координат участка: № 1: кв 1

Наименование	Дирек. угол	Румб	Расстояние	X	Y	H
n54	359°45'52"	СЗ: 0°14'07"	25,048	7722,391	14137,716	,000
n700	90°05'44"	ЮВ: 89°54'15"	480,255	7747,439	14137,613	,000
n701	179°45'32"	ЮВ: 0°14'27"	23,913	7746,638	14617,868	,000
n88	269°57'36"	ЮЗ: 89°57'36"	480,253	7722,725	14617,968	,000

Площадь участка составила: 11756,804 кв.м. (1,2 га)

11757

Вычислил: Ю.Ю. Бровченко /Бровченко Ю.Ю./

Список координат участка: № 2: кв. 2

Наименование	Дирек. угол	Румб	Расстояние	X	Y	H
н58	359°51'06"	СЗ: 0°08'53"	49,816	7668,176	14137,936	,000
н55	89°58'19"	СВ: 89°58'19"	480,134	7717,992	14137,808	,000
н84	180°20'11"	ЮЗ: 0°20'11"	48,646	7718,225	14617,942	,000
н83	269°49'56"	ЮЗ: 89°49'56"	479,722	7669,580	14617,656	,000

Площадь участка составила: 23626,987 кв.м. (2,4 га)
23627

Вычислил Ю.Ю. /Бровченко Ю.Ю./

Список координат участка: № 3: кв. 3

Наименование	Дирек. угол	Румб	Расстояние	X	Y	H
п13ю	359°03'09"	СЗ: 0°56'50"	45,680	7614,748	14138,297	,000
п60	43°08'35"	СВ: 43°08'35"	4,954	7660,422	14137,542	,000
п59	89°59'40"	СВ: 89°59'40"	476,233	7664,037	14140,929	,000
п81	179°53'50"	ЮВ: 0°06'09"	49,923	7664,082	14617,162	,000
п74	270°04'13"	СЗ: 89°55'46"	478,955	7614,158	14617,252	,000

Площадь участка составила: 23770,576 кв.м. (2,4 га)
23771

Вычислил: Ю.Ю. /Бровченко Ю.Ю./

Наименование	Дирек. угол	Румб	Расстояние	X	Y	H
n7ю	1°14'31"	СВ: 1°14'31"	50,041	7559,911	14137,458	,000
n14ю	90°01'16"	ЮВ: 89°58'43"	478,361	7609,941	14138,543	,000
n73	180°16'16"	ЮЗ: 0°16'16"	50,361	7609,763	14616,904	,000
n72	270°03'38"	СЗ: 89°56'21"	479,207	7559,403	14616,665	,000

Площадь участка составила: 24032,788 кв.м. (2,4 га)
 24033

Вычислил: ББ /Бровченко Ю.Ю./

Наименование	Дирек. угол	Румб	Расстояние	X	Y	H
n3ю	1°00'22"	СВ: 1°00'22"	46,112	7507,130	14136,969	,000
n8ю	89°45'02"	СВ: 89°45'02"	479,225	7553,235	14137,779	,000
n71	179°50'49"	ЮВ: 0°09'10"	49,580	7555,320	14616,999	,000
n68	270°09'56"	СЗ: 89°50'03"	480,164	7505,740	14617,132	,000

Площадь участка составила: 22949,253 кв.м. (2,3 га)
22949

Вычислил: Ю.Ю. /Бровченко Ю.Ю./

АКТ

О сдаче межевых /граничных/ знаков на наблюдение за сохранностью

от 20.07 2004 года

нижеподписавшийся Бровченко Ю.Ю. инженер ГУП КК « Ейский земельный центр »

дал на наблюдение за сохранностью и я, нижеподписавшаяся Юринова Л.В. , приняла на наблюдение за сохранностью 4 (четыре) межевых /граничных/ знака (4 столба ограждения), установленные по границе участка в Ейске, СТ «Заря»,участок №173

Акт составлен Бровченко Ю.Ю. в двух экземплярах, один из которых хранится у Юриновой Л.В. второй в землеустроительном деле по межеванию земель в Ейском объединенном комитете по земельным ресурсам и землеустройству /г.Ейске ул. Коммунаров,4/.

дал  Бровченко Ю.Ю.

Приняла



Юринова Л.В.

«УТВЕРЖДАЮ»

Руководитель Ейского объединённого комитета по земельным ресурсам и землеустройству

«19»



А К Т

государственного контроля за установлением и сохранностью межевых знаков


согласования границ осуществлено ГУП КК «Ейский земельный центр»
(наименование организации, предприятия)

из состава земель г. Ейска

В результате государственного контроля установлено:

1. Работа выполнена на основании договора представителя землепользования № 576 от «6» мая 2004 г. на выполнение проектно-изыскательских работ по землеустройству, земельному кадастру и мониторингу земель.
2. Акт согласования границ земельного участка в г. Ейске, СТ №Заря» уч. №173 оформлен в соответствии с установленными требованиями и утвержден Руководителем Ейского объединённого комитета по земельным ресурсам и землеустройству Сигаревым И.А.
Опорные межевые знаки (ОМЗ) сданы на наблюдение за сохранностью.
3. Чертёж границ земельного участка в г. Ейске, СТ №Заря» уч. №173 оформлен, соответствует принятым требованиям и утверждён Руководителем Ейского объединённого комитета по земельным ресурсам и землеустройству Сигаревым И.А.
4. Межевое дело оформлено, сброшюровано и подготовлено для передачи на постоянное хранение в архив.

Дело принял: руководитель Ейского объединённого комитета по земельным ресурсам и землеустройству Сигарев И.А.

Дело сдал: Директор ГУП КК «Ейский земельный центр»  Колбох Ю.И.



АКТ контроля и приёмки материалов межевания земельного участка

Юринова Л.В.

(фамилия и инициалы собственника, владельца, пользователя земельного участка)

Участок расположен г. Ейск, СТ «Заря», уч. №173
Краснодарского края.

Приёмка произведена:
ведущим специалистом Писаревой И.Н.
директором ГУП КК «Ейский земельный центр»

Работа выполнена в период с «6» мая 2004г. по «20» июля 2004г.

Бровченко Ю.Ю.

фамилия, имя, отчество исполнителя

На проверку представлены: материалы межевого дела

Проверка работ производилась: камерально путем наложения координат участка на топооснову М 1:2000

(способ проверки)

Работа выполнена: путем проложения теодолитных ходов и координирования углов участка полярным способом

(методы и способы выполнения отдельных стадий работ)

Заключение и качественная оценка работы:

Приёмку произвели:

Писарева И.Н. (Писарева И.Н.)

Ведущий специалист

« 17 » августа 2004г.

Директор ГУП КК «Ейский земельный центр»

Колох Ю.И. (Колох Ю.И.)

« 18 » августа 2004г.

11/05
СКОРОСШИВАТЕЛЬ ✓

01 08 003: 0181

ДЕЛО

№ 121 а

ДЕЛО

по межеванию земельного участка

в г. Ейске СТ № «Заря» участок №178

Задирака Галина Сергеевна

Экз. 11.

декабрь 2005 ГОД

ХРАНИТЬ _____ ЛЕТ

26 ДЕК 2005

«УТВЕРЖДАЮ»
Начальник территориального
отдела по городу Ейску и
Ейскому району управления
Федерального агентства
кадастра объектов
недвижимости по
Краснодарскому краю

И.А. Сигарев
2005 г.



ГОСУДАРСТВЕННОЕ УНИТАРНОЕ ПРЕДПРИЯТИЕ КРАСНОДАРСКОГО КРАЯ
«ЕЙСКИЙ ЗЕМЕЛЬНЫЙ ЦЕНТР»
Договор № 2088 от «06» декабря 2005 г.

ДЕЛО

по межеванию земельного участка

г.Ейск СТ «Заря» участок №178

Задирака Галина Сергеевна

Директор ГУП КК «Ейский земельный центр»

Колюх Ю.И.
20.12.05г.

Проверено на соответствие данным ГРЗ КР
Замечаний нет

Шошаккина С.Ф.
19 ЯНВ 2006

г. Ейск. 2005 г.

А К Т
согласования границ земельного участка
в г. Ейске
СТ «Заря», участок №178
(кадастровый номер или почтовый адрес земельного участка)
Задирака Г.С.

Границы земельного участка (схема земельного участка прилагается) согласованы правообладателями земельных участков или их представителями:

Кадастровый номер или наименование земельного участка	Ф.И.О. правообладателя	Ф.И.О. представителя правообладателя	Номер доверенности*
Участок №178	Задирака Г.С.		
<i>участок № 144</i>	<i>Мифрезов Р.А.</i>		
Участок № 202	Председатель СТ «Заря» Винник Ю.П.		
Участок № 179	<i>Председатель СТ «Заря» Винник Ю.П.</i>		
городской застройки	Согласовано в деле № 35 «Д»		

* - номером доверенности является её регистрационный номер или в случае его отсутствия порядковый номер, присваиваемый исполнителем работ в порядке их предъявления.

Правообладателями земельного участка или их представителями заявлено: (отказ в согласовании, разногласия)

не заявлено

Исполнитель работ *[подпись]* Бровченко Ю.Ю. «13» 12 2005г.
(подпись) (Ф.И.О.)

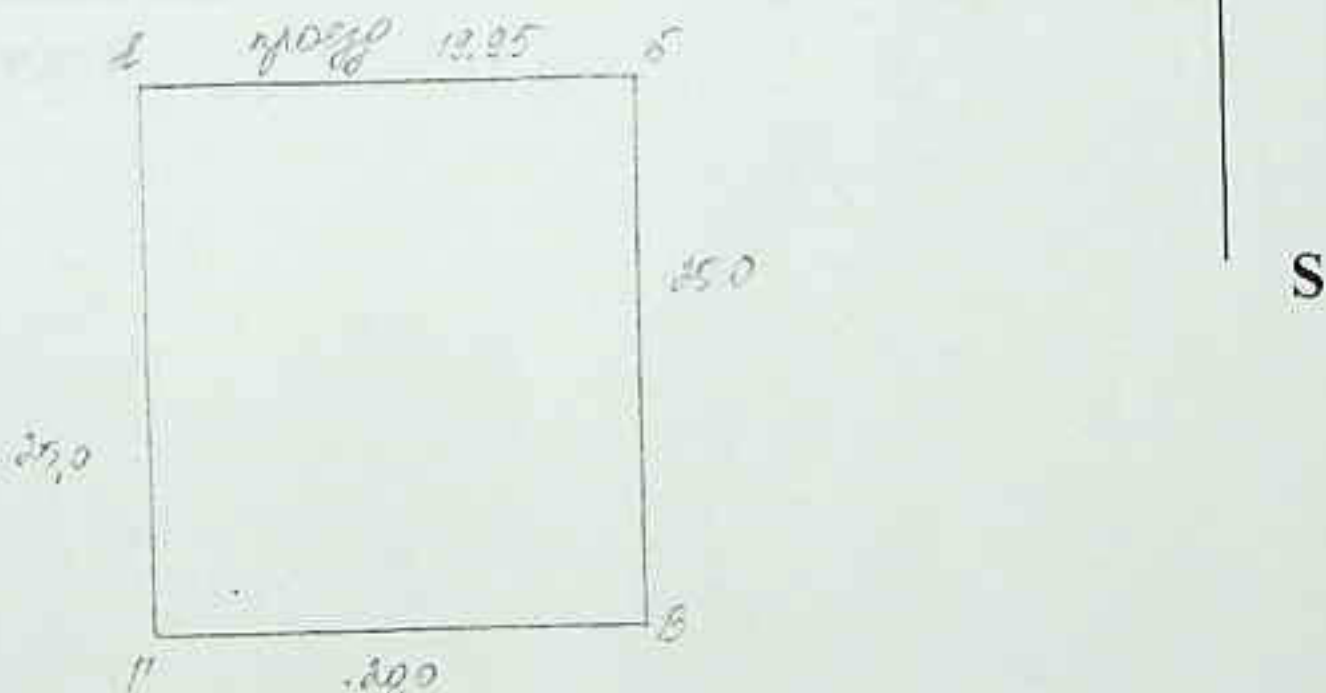
[подпись]
 Садоводческое товарищество «ЗАРЯ»
[подпись]
[подпись]
 (подпись)

Задирака Г.С. «14» 12 2005г.
(Ф.И.О.)
Винник Ю.П. «12» декабря 2005г.
(Ф.И.О.)
Мифрезов Р.А. «12» декабря 2005г.
(Ф.И.О.)
[подпись] « » 2005г.
(Ф.И.О.)
[подпись] « » 2005г.

Приложение к Акту согласования границ земельного участка
п. Свек, ст. Заря участок № 178

СХЕМА

границ земельного участка



Описание смежеств:

- от т. А до т. Б - земли городской застройки (проезд)
- от т. Б до т. В - земли участок № 177
- от т. В до т. Г - земли участок № 202
- от т. Г до т. А - земли участок № 179
- от т. до т. - земли

Исполнитель работ:

(подпись)

Бровченко Н.В.
(ФИО)

12.12.05г.
(дата)

писок координат участка: Задирака Галина Сергеевна

СТ "Заря", участок №178

Наименование	Дирек. угол	Румб	Расстояние	X	Y	H
п2				7554,450	14417,151	,000
	89°45'02"	СВ: 89°45'02"	19,950			
п1				7554,537	14437,101	,000
	179°38'09"	ЮВ: 0°21'50"	25,000			
п4				7529,537	14437,260	,000
	269°45'02"	ЮЗ: 89°45'02"	20,000			
п3				7529,450	14417,260	,000
	359°45'02"	СЗ: 0°14'57"	25,000			

Площадь участка: 499,376 кв.м.

Вычислил:  /Бровченко Ю.Ю./

Периметр участка: 89,95 м.

«УТВЕРЖДАЮ»

Начальник территориального отдела по городу Ейску и Ейскому району управления Федерального агентства кадастра объектов недвижимости по Краснодарскому краю

И.А. Сигарев



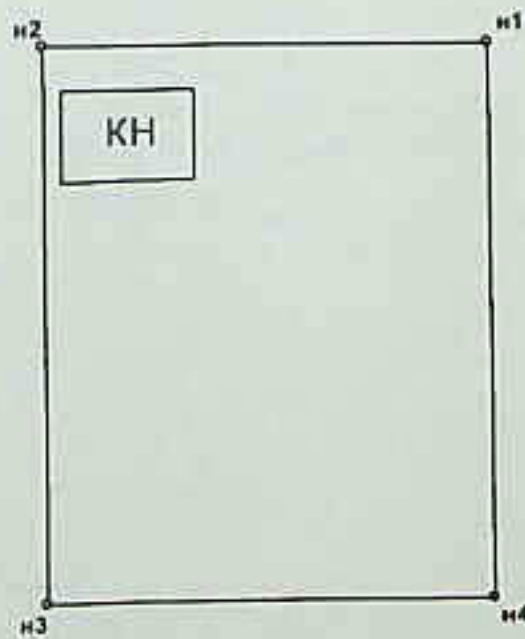
«03 ФЕВ 2006» 200 г.

Карта (план) границ
Земельного участка – в г.Ейске, СТ «Заря», участок №178
Площадь земельного участка – 499 кв.м.

Геодезические данные

Назв.	Направление	Длина (м)
н2	89°45'02"	19,95
н1	179°38'09"	25,00
н4	269°45'02"	20,00
н3	359°45'02"	25,00
н2		

проезд



Описание границ смежных землепользований:

- от т. н2 до т. н1 – земли городской застройки (проезд)
- от т. н1 до т. н4 – участок №177
- от т. н4 до т. н3 – участок №202
- от т. н3 до т. н2 – участок №179

Масштаб 1:500

Исполнитель работ:

(Handwritten signature)
(подпись)

Бровченко Н.В. «13» декабря 2005г.
(Ф.И.О.) (дата)

АКТ

О сдаче межевых /граничных/ знаков на наблюдение за сохранностью

От 14.12 2005 года

Я, нижеподписавшийся Бровченко Ю.Ю. инженер ГУП КК « Ейский земельный центр»

сдал на наблюдение за сохранностью и я, нижеподписавшаяся Задирака Г.С., приняла на наблюдение за сохранностью 4 межевых /граничных/ знака (4 столба ограждения), установленные по границе участка в г.Ейске СТ «Заря» участок №178

Акт составлен Бровченко Ю.Ю. в двух экземплярах, один из которых хранится у Задирака Г.С., второй в землеустроительном деле по межеванию земель в территориальном отделе по городу Ейску и Ейскому району Управления Федерального кадастра объектов недвижимости по Краснодарскому краю /г.Ейск ул. Коммунаров,4/

Сдал [подпись] Бровченко Ю.Ю.

Приняла [подпись] Задирака Г.С.

«УТВЕРЖДАЮ»

Начальник территориального
отдела по городу Ейску и
Ейскому району Управления
Федерального агентства
кадастра объектов
недвижимости по
Краснодарскому краю

И.А.Сигарев

2005 г.

А К Т

Государственного контроля работ объекта землеустройства

Согласование границ осуществлено: ГУП КК «Ейский земельный центр»

из состава земель г.Ейска
(наименование организации, предприятия)

В результате государственного контроля установлено:

1. Работа выполнена на основании договора представителя землепользования от №2088 от 06.12.2005 г. на выполнение проектно-изыскательских работ по землеустройству, земельному кадастру и мониторингу земель.
2. Акт согласования границ земельного участка в г.Ейске СТ Заря участок №178 оформлен в соответствии с установленными требованиями. Межевые знаки (МЗ) закрепленные на поворотных точках границ земельного участка сданы на наблюдение за сохранностью
3. Карта-(план) границ земельного участка в г.Ейске СТ Заря участок №178 оформлен, соответствует принятым требованиям и утвержден начальником территориального отдела по городу Ейску и Ейскому району Управления Федерального агентства кадастра объектов недвижимости по Краснодарскому краю И.А. Сигаревым
4. Межевое дело оформлено, сброшюровано и подготовлено для передачи на постоянное хранение в архив.

Дело принял:
Начальник территориального отдела по городу Ейску и Ейскому району
Управления Федерального агентства кадастра объектов недвижимости по
Краснодарскому краю И.А.Сигарев

Дело сдал:

Директор ГУП КК «Ейский земельный центр»  (Ю.И.Колохов)





ФЕДЕРАЛЬНОЕ АГЕНТСТВО КАДАСТРА ОБЪЕКТОВ НЕДВИЖИМОСТИ
(РОСНЕДВИЖИМОСТЬ)

Управление Федерального агентства кадастра объектов недвижимости
по Краснодарскому краю

Территориальный отдел по Ейскому району

А К Т

по контролю за проведением землеустройства

« 06 » 06 2008 г.

Начальник территориального отдела по Ейскому району управления Федерального агентства кадастра объектов недвижимости по Краснодарскому краю Горшенин М.В. в соответствии с постановлениями Правительства Российской Федерации от 26.04.2002 г. №273 «Об утверждении положения о контроле за проведением землеустройства» и от 11.07.2002 г. № 514 «Об утверждении положения о согласовании и утверждении землеустроительной документации, создании и ведении государственного фонда данных, полученных в результате проведения землеустройства» осуществил проверку проведения землеустройства на земельном участке, расположенном по адресу: г.Ейск, СТ «Заря», участок №178 площадью 499 кв.м., используемого Задирака Г.С.

В ходе проверки установлено:

1. Техническое задание на межевание земельного участка утверждено заказчиком Задирака Г.С.
2. Технический проект составлен в соответствии с заданием и утвержден заказчиком Задирака Г.С.
3. Карта (план) границ земельного участка оформлена в соответствии с установленными требованиями и утверждена начальником территориального отдела по Ейскому району управления Федерального агентства кадастра объектов недвижимости по Краснодарскому краю Горшениным М.В.
4. Текущий контроль качества выполнения полевых и камеральных работ осуществлен путем камеральной проверки соответствия выполненных геодезических работ техническим условиям и требованиям.

Заключение проверяющего специалиста:

В результате проверки геодезических данных выявлена ошибка в математических расчетах, права и интересы смежных землепользователей и заинтересованных лиц в проведении межевания не нарушены.

С актом ознакомлен, один экземпляр акта получил:
Начальник территориального отдела
по Ейскому району


(Подпись)

М.В.Горшенин

«УТВЕРЖДАЮ»

Начальник территориального отдела
Ейскому району управления Федерального
агентства кадастра объектов недвижимости
по Краснодарскому краю



Приложение к Акту по контролю за проведением землеустройства изменения описания узловых и поворотных точек
учтённого в Государственном реестре земель
Ейского кадастрового района земельного участка в г.Ейске, СТ «Заря», участок №178

Кадастровый номер земельного участка	По данным ГРЗ КР				Подлежащие исправлению в ГРЗ КР				Кадастровая запись
	Существующие границы и координаты точек				Исправленные границы и координаты точек				
	Граница от т. до т.	Номер точки	X	Y	Граница от т. до т.	Номер точки	X	Y	
23:42 :07 08 003:0181	20-21	20	7554.45	14417.15	н1-н2	н1	7531.04	14417.25	
	21-22	21	7554.54	14437.1	н2-н3	н2	7556.04	14417.21	
	22-23	22	7529.54	14437.26	н3-н4	н3	7556.11	14437.16	
	20-23	23	7529.45	14417.26	н4-н5	н4	7531.11	14437.25	

Директор ГУП КК

"Ейский земельный центр"

Коллежский

(подпись)

« 07 АПР 2008 2008г.

Исполнитель

Бровченко Ю.Ю.
(Ф.И.О.)

(подпись)

« 2 » 09 2008г.

0 - 33
кз - 9
- 5

ДЕЛО

№ 116.8

ДЕЛО

ПО межеванию земельного участка
В г.Ейске СТ «Заря» участок №196
Максимова Светлана Васильевна

Экз. 1.

ноябрь 2005 ГОД

ХРАНИТЬ _____ ЛЕТ

«УТВЕРЖДАЮ»
Начальник территориального
отдела по городу Ейску и
Ейскому району управления
Федерального агентства
кадастра объектов
недвижимости по
Краснодарскому краю



И.А. Сигарев
2005 г.

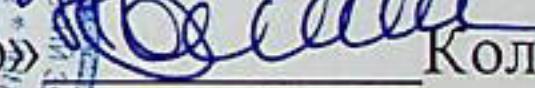
ГОСУДАРСТВЕННОЕ УНИТАРНОЕ ПРЕДПРИЯТИЕ КРАСНОДАРСКОГО КРАЯ
«ЕЙСКИЙ ЗЕМЕЛЬНЫЙ ЦЕНТР»
Договор № 1888 от «24» октября 2005 г.

ДЕЛО

по межеванию земельного участка

г.Ейск СТ «Заря» участок №196

Максимова Светлана Васильевна


Директор ГУП КК «Ейский земельный центр»  Колух Ю. И.



07 ДЕК 2005

Проверено на соответствие данным ГРЗ КР

Замечаний нет


13.12.05г.



Руководитель Ейского
объединенного комитета по
земельным ресурсам
и землеустройству

Сигарев И.А.

2004г.




Карта (план) границ
Земельного участка в г.Ейск, СТ «Заря» (кварталы 1-5)
общая площадь - 117570 кв.м.

в том числе: под участками - 106137 кв.м.
под проездами - 11433 кв.м.

Тригонометрические данные

№ п/п	Направление	Длина (м)
200	357°45'25"	5,21
200	1°00'22"	46,11
200	357°15'01"	6,68
700	1°14'31"	50,04
400	357°04'10"	4,81
300	359°03'09"	45,68
60	2°54'53"	7,76
58	359°51'06"	49,82
55	358°48'12"	4,40
54	359°45'52"	25,05
700	90°05'44"	480,26
701	179°45'32"	23,91
88	180°20'12"	53,15
83	185°07'45"	5,52
81	179°53'50"	49,92
74	184°31'28"	4,41
73	180°16'16"	50,36
72	175°19'28"	4,10
71	179°50'49"	49,58
68	175°59'26"	3,97
67	270°01'00"	480,24
200		



Описание границ смежных землепользований:

- Т. н700 до Т. н701 – СТ «Южное»
- Т. н701 до Т. н 67 – земли городской застройки (проезд)
- Т. н67 до Т. н700 – СТ «Заря»

Масштаб 1:5000

Руководитель работ:

Бровченко Ю.Ю.

(ФИО)

« 28 » ИЮНЯ

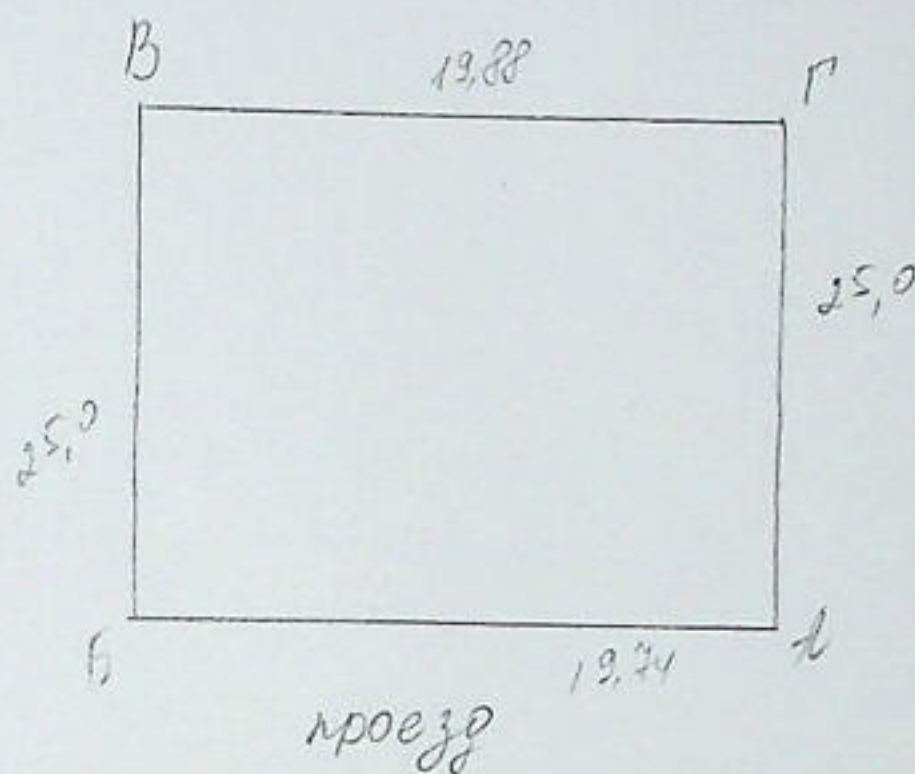
(пят)

20

Приложение к Акту согласования границ земельного участка
п. Сивек ст. "Заря" участок № 196

СХЕМА

границ земельного участка



Описание смежеств:

от т. А	до т. Б	- земли	городской застройки (проезд)
от т. Б	до т. В	- земли	участок № 197
от т. В	до т. Г	- земли	участок № 172
от т. Г	до т. А	- земли	участок № 195
от т.	до т.	- земли	

Исполнитель работ:

(подпись)

Бровченко Н.В.

(ФИО)

31.10.05г.

(дата)

Список координат участка: Максимова Светлана Васильевна


27

СТ "Заря", участок №196

Наименование	Дирек.угол	Румб	Расстояние	X	Y	H
п4				7530,061	14557,690	,000
	181°05'09"	ЮЗ: 1°05'09"	25,000			
п1				7505,066	14557,216	,000
	269°44'31"	ЮЗ: 89°44'31"	19,737			
п3				7504,977	14537,479	,000
	0°45'21"	СВ: 0°45'21"	25,000			
п2				7529,975	14537,809	,000
	89°45'02"	СВ: 89°45'02"	19,881			

Площадь участка: 495,122 кв.м.

Периметр участка: 89,62 м.

Вычислил:  /Бровченко Ю.Ю./

«УТВЕРЖДАЮ»

Начальник территориального отдела
по городу Ейску и Ейскому району
управления Федерального агентства
кадастра объектов недвижимости по
Краснодарскому краю

И.А. Сигарев

« 30 »

2005г.



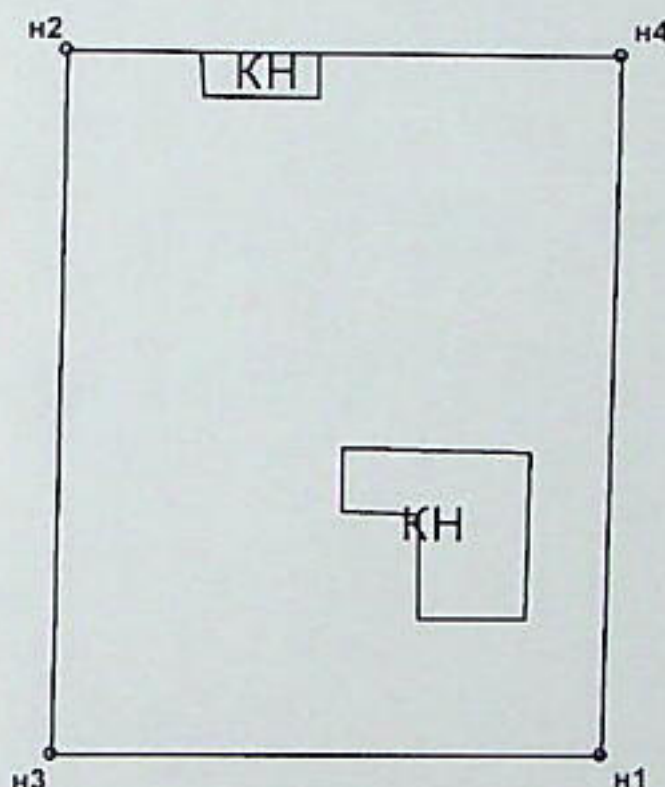
Карта (план) границ

Земельного участка – в г.Ейске, СТ «Заря», участок №196

Площадь земельного участка – 495 кв.м.

Геодезические данные

Назв.	Направление	Длина (м)
н4	181°05'09"	25,00
н1	269°44'31"	19,74
н3	0°45'21"	25,00
н2	89°45'02"	19,88
н4		



проезд

Описание границ смежных землепользований:

от т. н1 до т. н3 – земли городской застройки (проезд)
от т. н3 до т. н2 – участок №197
от т. н2 до т. н4 – участок №172
от т. н4 до т. н1 – участок №195

Масштаб 1:500

Исполнитель работ:


(подпись)

Бровченко Ю.Ю. «14» ноября 2005г.
(Ф.И.О.) (дата)


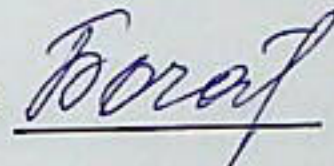
АКТ

О сдаче межевых /граничных/ знаков на наблюдение за сохранностью

От 14.11 2005 года

Я, нижеподписавшийся **Бровченко Ю.Ю.** инженер ГУП КК «Ейский земельный центр» сдал на наблюдение за сохранностью и я, нижеподписавшаяся **Максимова С.В.**, приняла на наблюдение за сохранностью 4 межевых /граничных/ знака (4 столба ограждения) установленные по границе участка в г.Ейске , СТ «Заря», участок №196

Акт составлен Бровченко Ю.Ю. в двух экземплярах, один из которых хранится у **Максимовой С.В.**, второй в землеустроительном деле по межеванию земель в территориальном отделе по городу Ейску и Ейскому району Управления Федерального кадастра объектов недвижимости по Краснодарскому краю /г.Ейск ул. Коммунаров,4/

Сдал  Бровченко Ю.Ю. Приняла  Максимова С.В.

«УТВЕРЖДАЮ»

Начальник территориального
отдела по городу Ейску и
Ейскому району Управления
Федерального агентства
кадастра объектов
недвижимости по
Краснодарскому краю



И.А. Сигарев

« 30 » 2005 г.

А К Т

Государственного контроля работ объекта землеустройства

Согласование границ осуществлено: ГУП КК «Ейский земельный центр»
из состава земель в г.Ейске

(наименование организации, предприятия)

В результате государственного контроля установлено:

1. Работа выполнена на основании договора представителя землепользования от №1888 от 24.10.2005 г. на выполнение проектно-изыскательских работ по землеустройству, земельному кадастру и мониторингу земель.
2. Акт согласования границ земельного участка в г.Ейске, СТ «Заря» участок №196 оформлен в соответствии с установленными требованиями.
Межевые знаки (МЗ) закрепленные на поворотных точках границ земельного участка сданы на наблюдение за сохранностью
3. Карта-(план) границ земельного участка в г.Ейске, СТ «Заря» участок №196 оформлен, соответствует принятым требованиям и утвержден начальником территориального отдела по городу Ейску и Ейскому району Управления Федерального агентства кадастра объектов недвижимости по Краснодарскому краю И.А. Сигаревым
4. Межевое дело оформлено, сброшюровано и подготовлено для передачи на постоянное хранение в архив.

Дело принял:

Начальник территориального отдела по городу Ейску и Ейскому району
Управления Федерального агентства кадастра объектов недвижимости по
Краснодарскому краю И.А.Сигарев

Дело сдал:

Директор ГУП КК «Ейский земельный центр»



Ю.И. Колух)

АКТ контроля и приёмки материалов межевания земельного участка

Максимова С.В.

(фамилия и инициалы собственника, владельца, пользователя земельного участка)

Участок расположен в г.Ейске СТ «Заря» участок №196

Приёмка произведена:

ведущим специалистом **Писаревой И.Н.**
директором ГУП КК «Ейский земельный центр»

Работа выполнена в период с «31» октября 2005г. по «25» 11 2005г.

Бровченко Ю.Ю.

фамилия, имя, отчество исполнителя

На проверку представлены: материалы межевого дела

Проверка работ производилась: камерально путем наложения координат участка на топооснову М 1:20000

(способ проверки)

Работа выполнена: путем проложения теодолитных ходов и координирования углов участка полярным способом

(методы и способы выполнения отдельных стадий работ)

Заключение и качественная оценка работы: хорошо

Приёмку произвели:

Ведущий специалист

« 01 » [подпись] 2005г. (Писарева И.Н.)

Директор ГУП КК «Ейский земельный центр»

[подпись] (Колух Ю.И.)

« 07 » 5 2005г. 07.11.2005



Дело № 200.9

ДЕЛО
по межеванию земельного участка
 в г.Ейске СТ «Заря» участок №211

Переносеев Виктор Иванович

[Signature]
 15 МАР 2007

начато _____
 окончено _____

А К Т
согласования границ земельного участка
в г. Ейске

СТ «Заря», участок №211
(кадастровый номер или почтовый адрес земельного участка)

Переносеев В.И.

Границы земельного участка (схема земельного участка прилагается) согласованы правообладателями земельных участков или их представителями:

Кадастровый номер или наименование земельного участка	Ф.И.О. правообладателя	Ф.И.О. представителя правообладателя	Номер доверенности*
Участок №211	Переносеев В.И.		
Участок № 112, 210	не выявлено	Переносеев В.И.	
Участок № 187	не выявлено	Викник Ю.Я.	
и городской застройки	Согласовано в поле №59	Переносеев В.И.	

* - номером доверенности является её регистрационный номер или в случае его отсутствия порядковый номер, присваиваемый исполнителем работ в порядке их предъявления.

Правообладателями земельного участка или их представителями заявлено: (отказ в согласовании, разногласия)

не выявлено

Исполнитель работ *[Подпись]* Бровченко Ю.Ю. «28» 12 2006г.
(подпись) (Ф.И.О.)



Переносеев В.И. «14» 01 2007г.
(Ф.И.О.)

Викник Ю.Я. «13» 03 2007г.
(Ф.И.О.)

_____ « » _____ 2006г.
(Ф.И.О.)

_____ « » _____ 2006г.
(Ф.И.О.)

_____ « » _____ 2006г.
(Ф.И.О.)

А К Т

согласования границ земельного участка
г.Ейск, СТ «ЗАРЯ», 1-5 кварталы

(кадастровый номер или почтовый адрес земельного участка)

19
10

Границы земельного участка (схема земельного участка прилагаются) согласованы
 правообладателями земельных участков или их представителями:

Кадастровый номер или наименование земельного участка	Ф.И.О. правообладателя	Ф.И.О. представителя правообладателя	Номер доверенности*
земли городской застройки	И.о. начальника МУ «Управления архитектуры и градостроительства г.Ейска»		
«Заря»	Председатель СТ «Заря» Винник Ю.П.		
«Южное»	Председатель СТ «Южное» Фалеев И.И.		

*Номером доверенности является её регистрационный номер или в случае его отсутствия порядковый номер, присвоенный исполнителем работ в порядке их предъявления.

Правообладателями земельного участка или их представителями заявлено: (отказ в согласовании, разногласия)

не заявлено

Исполнитель работ		«28»	06	2004г.
	Бровченко Ю.Ю. (Ф.И.О.)			
		«20»	07	2004г.
	Халипкин А.В. (Ф.И.О.)			
		«16»	07	2004г.
	Винник Ю.П. (Ф.И.О.)			
		« »		2004г.
	Фалеев И.И. (Ф.И.О.)			
	_____	« »		2004г.
	_____	« »		2004г.
	_____	« »		2004г.
	_____	« »		2004г.

«14.8»

(подпись)
 (подпись)
 (подпись)



Карта (план) границ Земельного участка в г.Ейск, СТ «Заря» (квартал)

общая площадь - 117570 кв.м.

в том числе: под участками - 106137 кв.м.
под проездами - 11433 кв.м.

Таблицы геодезические данные

№ п/п	Направление	Длина (м)
20	357°45'25"	5,21
21	1°00'22"	46,11
22	357°15'01"	6,68
23	1°14'31"	50,04
24	357°04'10"	4,81
25	359°03'09"	45,68
26	2°54'53"	7,76
27	359°51'06"	49,82
28	358°48'12"	4,40
29	359°45'52"	25,05
30	190°05'44"	480,26
31	179°45'32"	23,91
32	180°20'12"	53,15
33	185°07'45"	5,52
34	179°53'50"	49,92
35	184°31'28"	4,41
36	180°16'16"	50,36
37	175°19'28"	4,10
38	179°50'49"	49,58
39	175°59'26"	3,97
40	270°01'00"	480,24



Описание границ смежных землепользований

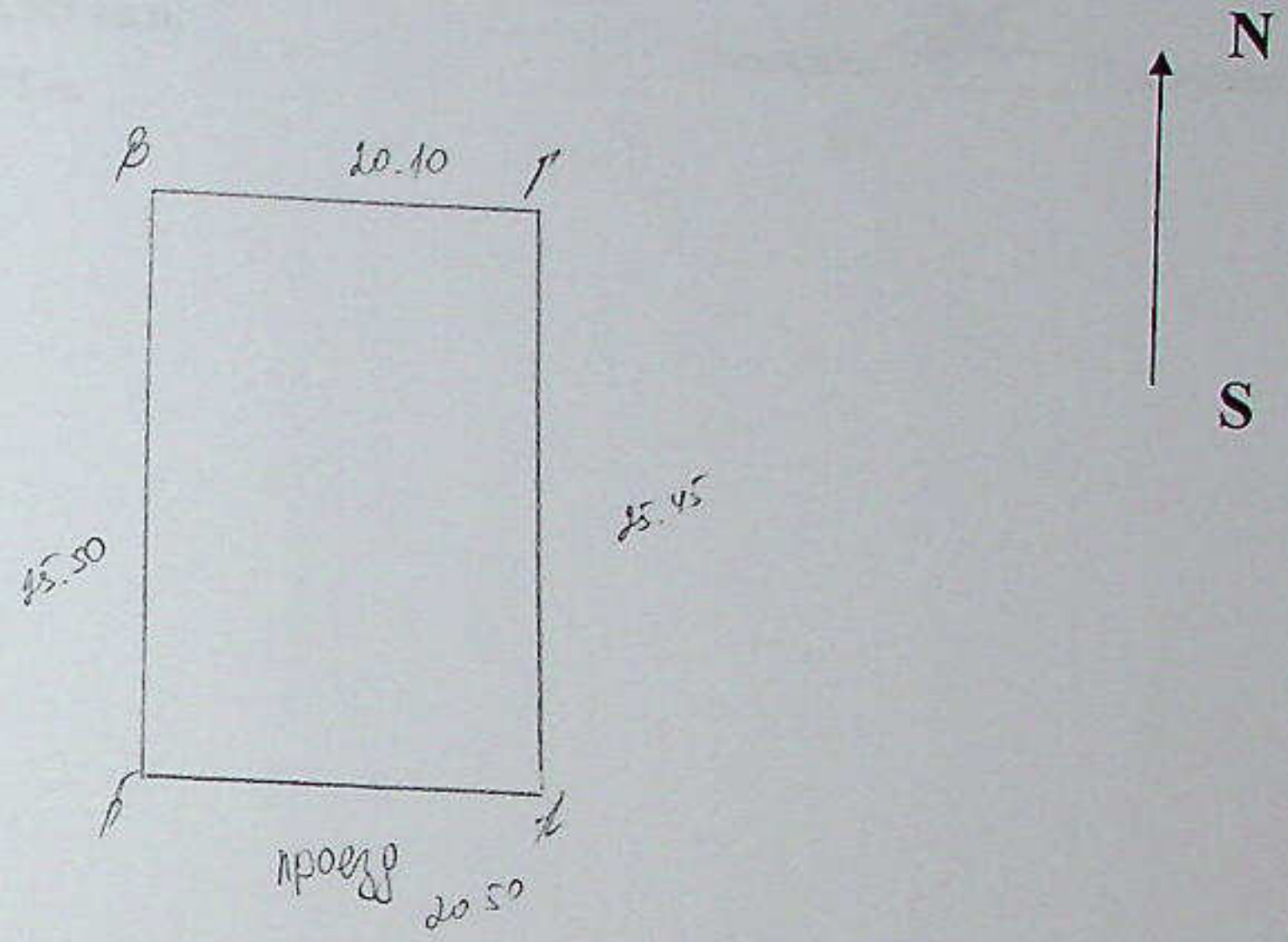
- т. н700 до т. н701 – СТ «Южное»
- т. н701 до т. н 67 – земли городской застройки (проезд)
- т. н67 до т. н700 – СТ «Заря»

Масштаб 1:5000

Приложение к Акту согласования границ земельного участка
п. блок СТ "Заря" участок п 211

СХЕМА

границ земельного участка



Описание смежеств:

- от т. А до т. Б - земли городской застройки (проезд)
- от т. Б до т. В - земли улицы п 212
- от т. В до т. Г - земли участка п 187
- от т. Г до т. Д - земли участка п 210
- от т. до т. - земли

Исполнитель работ:

(подпись)

Бровченко Н.В.
(ФИО)

28.12.06г.

(дата)


Список координат участка: Переносеев Виктор Иванович

СТ "Заря", участок №211

Наименование	Дирек. угол	Румб	Расстояние	X	Y	H
n2	89°28'08"	СВ: 89°28'08"	20,501	658282,190	1324053,020	,000
n3	179°18'06"	ЮВ: 0°41'53"	25,442	658282,380	1324073,520	,000
n4	269°18'04"	ЮЗ: 89°18'04"	20,502	658256,940	1324073,830	,000
n1	359°18'12"	СЗ: 0°41'47"	25,502	658256,690	1324053,330	,000

Площадь участка: 522,203 кв.м.

Периметр участка: 91,95 м.

Вычислил:  (Бровченко Ю.Ю.)

Список координат участка: Переносеев Виктор Иванович

СТ "Заря", участок №211

Наименование	Дирек.угол	Румб	Расстояние	X	Y	H
п2	90°11'00"	ЮВ: 89°48'59"	20.500	7531.530	14235.833	.000
п3	180°02'37"	ЮЗ: 0°02'37"	25.450	7531.465	14256.333	.000
п4	270°02'36"	СЗ: 89°57'23"	20.500	7506.015	14256.313	.000
п1	0°02'37"	СВ: 0°02'37"	25.500	7506.030	14235.813	.000

Площадь участка: 522.238 кв.м.

Периметр участка: 91.95 м.

Вычислил:  (Бровченко Ю.Ю.)

«Утверждаю»

И.О. Начальника
территориального отдела
по городу Ейску и Ейскому району
Управления федерального агентства
кадастра объектов недвижимости по
Краснодарскому краю



Горшенин М.В.
2007 г.


Карта (план) границ

Земельного участка в г.Ейске СТ «Заря» участок №211

Площадь земельного участка – 522 кв.м.

Геодезические данные:

Назв.	Направление	Длина (м)
н2	89°28'08"	20,50
н3	179°18'06"	25,44
н4	269°18'04"	20,50
н1	359°18'12"	25,50
н2		



Описание границ смежных землепользователей:

- от т.н 4 до т.н 1 – земли городской застройки (проезд)
- от т.н 1 до т.н 2 – земли участка №212
- от т.н 2 до т.н 3 – земли участка №187
- от т.н 3 до т.н 4 – земли участка №210

Масштаб 1:500

Бровченко Ю.Ю.

«10» января 2007г.

пнитель работ:



АКТ


О сдаче межевых /граничных/ знаков на наблюдение за сохранностью

От 14.08 2007 года

Я, нижеподписавшийся Бровченко Ю.Ю. инженер ГУП КК « Ейский земельный центр»

сдал на наблюдение за сохранностью и я, нижеподписавшийся Переносеев В.И., принял на наблюдение за сохранностью 4 межевых /граничных/ знака (4 столба ограждения) установленные по границе участка в г.Ейске СТ Заря участок №211

Акт составлен Бровченко Ю.Ю. в двух экземплярах, один из которых хранится у Переносеева В.И., второй в землеустроительном деле по межеванию земель в территориальном отделе по городу Ейску и Ейскому району Управления Федерального кадастра объектов недвижимости по Краснодарскому краю /г.Ейск ул. Коммунаров,4/

Сдал  Бровченко Ю.Ю.

Принял  Переносеев В.И.



**ФЕДЕРАЛЬНОЕ АГЕНТСТВО КАДАСТРА ОБЪЕКТОВ НЕДВИЖИМОСТИ
(РОСНЕДВИЖИМОСТЬ)**

Управление Федерального агентства кадастра объектов недвижимости
по Краснодарскому краю
Территориальный отдел по г. Ейску и Ейскому району

А К Т

по контролю за проведением землеустройства

« ____ » _____ 2007 г. **17 АПР 2007**

Начальник территориального отдела по г. Ейску и Ейскому району управления Федерального агентства кадастра объектов недвижимости по Краснодарскому краю Горшенин М.В. А. в соответствии с постановлениями Правительства Российской Федерации от 26.04.2002 г. №273 «Об утверждении положения о контроле за проведением землеустройства» и от 11.07.2002 г. № 514 «Об утверждении положения о согласовании и утверждении землеустроительной документации, создании и ведении государственного фонда данных, полученных в результате проведения землеустройства» осуществил проверку проведения землеустройства на земельном участке, расположенном по адресу: в г.Ейске в СТ Заря участок №211 площадь 522кв.м., используемого Переносеевым В.И.

В ходе проверки установлено:

1. Техническое задание на проведение землеустройства утверждено заказчиком Переносеевым В.И.
2. Технический проект составлен в соответствии с техническим заданием и утвержден Переносеевым В.И.
3. Карта (план) границ земельного участка оформлена в соответствии с установленными требованиями и утверждена начальником территориального отдела по г. Ейску и Ейскому району управления Федерального агентства кадастра объектов недвижимости по Краснодарскому краю Горшениным М.В.
4. Текущий контроль качества выполнения полевых и камеральных работ осуществлен путем камеральной проверки соответствия выполненных геодезических работ техническим условиям и требованиям.

Перечень проверенных показателей

№ № п/п	Контрольные показатели	Предельно допустимые показатели		Фактические показатели выполненных работ	
		Земли поселений, инного несельскохозяй- ственного назначения	Земли сельскохозяйств- енного назначения	Земли поселений, инного несельскохозяйстве- нного назначения	Земли сельскогохо- зяйственн- ого назначени- я
1	Установлено межевых знаков установленного образца	X	X	4	

2	Проверено наличие межевых знаков установленного образца	X	X	4
3	Количество исходных пунктов, на которые должен опираться теодолитный ход	2 пункта	2 пункта	Линейные промеры от ранее закоординированных столбов ограждения
4	Максимальная длина хода (при измерении сторон мерной лентой, рулеткой)	6 км (для светодальномера без ограничения)	20 км (для светодальномера без ограничения)	-
5	Максимальная длина стороны в теодолитном ходе (при измерении сторон мерной лентой, рулеткой)	350 м (для светодальномера без ограничения)	1000 м (для светодальномера без ограничения)	-
6	Минимальная длина сторон в теодолитном ходе (лента, рулетка)	20 м (для светодальномера без ограничения)	100 м (для светодальномера без ограничения)	-
7	Предельная относительная погрешность теодолитного хода	1/3000	1/3000	-
8	Угловая невязка	1√п	1√п	-
9	Предельная абсолютная невязка	0,2м	5м	-
10	Максимальная длина висячего хода	350м	2500м	-
11	Максимальное число сторон в висячем ходе	3	4	-
12	Расхождение длин линий между измерениями в прямом и обратном направлении.	1/2000 (Спр.-Собр.)/S	1/2000 (Спр.-Собр.)/S	T68--Tr=0 Г-A=0

Заключение проверяющего специалиста: _____

17 АПР 2007

С актом ознакомлен, один экземпляр акта получил: _____

Представитель подрядчика:

Директор ГУП КК «Ейский земельный центр»



(подпись)

Ю.И. Колух

15 МАР 2007

АКТ контроля и приёмки материалов межевания земельного участка

Переносеев В.И.

(фамилия и инициалы собственника, владельца, пользователя земельного участка)

Участок расположен в г.Ейске СТ Заря участок №211

Приёмка произведена:

ведущим специалистом Латуховой И.А.

директором ГУП КК «Ейский земельный центр» Колюх Ю.И.

Работа выполнена в период с «28» декабря 2007г. по «13» марта 2007г.

Бровченко Ю.Ю. Бровченко Н.В.

фамилия, имя, отчество исполнителя

На проверку представлены: материалы межевого дела

Проверка работ производилась: камерально

(способ проверки)

Работа выполнена: методом линейных промеров от ранее
закоординированных углов кварталов СТ Заря

(методы и способы выполнения отдельных стадий работ)

Заключение и качественная оценка работы: _____

Приёмку произвели:

Ведущий специалист

 Латухова И.А.

« 15 МАР 2007 » 2007 г.

Директор ГУП КК «Ейский земельный центр»

 (Колюх Ю.И.)

« 15 МАР 2007 » 2007 г.

15 900 21

Прошито и
Пронумеровано
29 ЛИСТОВ
7061

07 05 003

ДКН ✓

ПРЕДПРИЯТИЕ (ОРГАНИЗАЦИЯ) _____

№

200 г.

ДЕЛО №

277-9

ГУП КК «Ейский земельный центр»

Договор № 4433 от 16 мая 2007г.

ЗЕМЛЕУСТРОИТЕЛЬНОЕ ДЕЛО

по межеванию земельного участка
в г. Ейске, С/Т «Заря» участок №216
Шунькин Николай Дмитриевич

г. Ейск, 2007 г.

28 ИЮН 2007

Шунькин

783. N1

НАЧАТО МАЙ 2007 г.

ОКОНЧЕНО ИЮНЬ 2007 г.

27 ИЮН 2007

«УТВЕРЖДАЮ»

Начальник территориального отдела по
г. Ейску и Ейскому району Управления
Федерального агентства кадастра объектов
недвижимости по Краснодарскому краю



М.В.Горшенин/

« 8 10 Авг 2007 » 2007 г.

**ГОСУДАРСТВЕННОЕ УНИТАРНОЕ ПРЕДПРИЯТИЕ
КРАСНОДАРСКОГО КРАЯ
«ЕЙСКИЙ ЗЕМЕЛЬНЫЙ ЦЕНТР»**

Договор № 4433 от 16 мая 2007г.

ЗЕМЛЕУСТРОИТЕЛЬНОЕ ДЕЛО

по межеванию земельного участка
в г. Ейске, С/Т «Заря» участок №216
Шунькин Николай Дмитриевич

Кадастровый номер земельного участка №23 42 07 08 003 0219

Директор



Колух Ю.И.

27 ИЮН 2007

г.Ейск, 2007г.

19 3/8

А К Т согласования границ земельного участка

в г.Ейске, с/т «Заря», участок №216

Шунькин Николай Дмитриевич

(кадастровый номер, фамилия и инициалы собственника, владельца пользователя земельного участка или руководителя юридического лица)

Межевание выполнено при участии собственников, владельцев, пользователей, арендаторов земельных участков или их представителей:

Кадастровый номер или наименование земельного участка	Ф.И.О. правообладателя	Ф.И.О. представителя правообладателя	Номер доверенности*
Земли городской застройки с/т «Заря»	Зам. Начальника МУ «Управление архитектуры и градостроительства г.Ейска» Халипкин А.В.		
участок №216	Шунькин Н.Д.		
участки №215, 134	Викик Ю.П.		

*- номером доверенности является её регистрационный номер или в случае его отсутствия порядковый номер, присваиваемый исполнителем работ в порядке их предъявления.

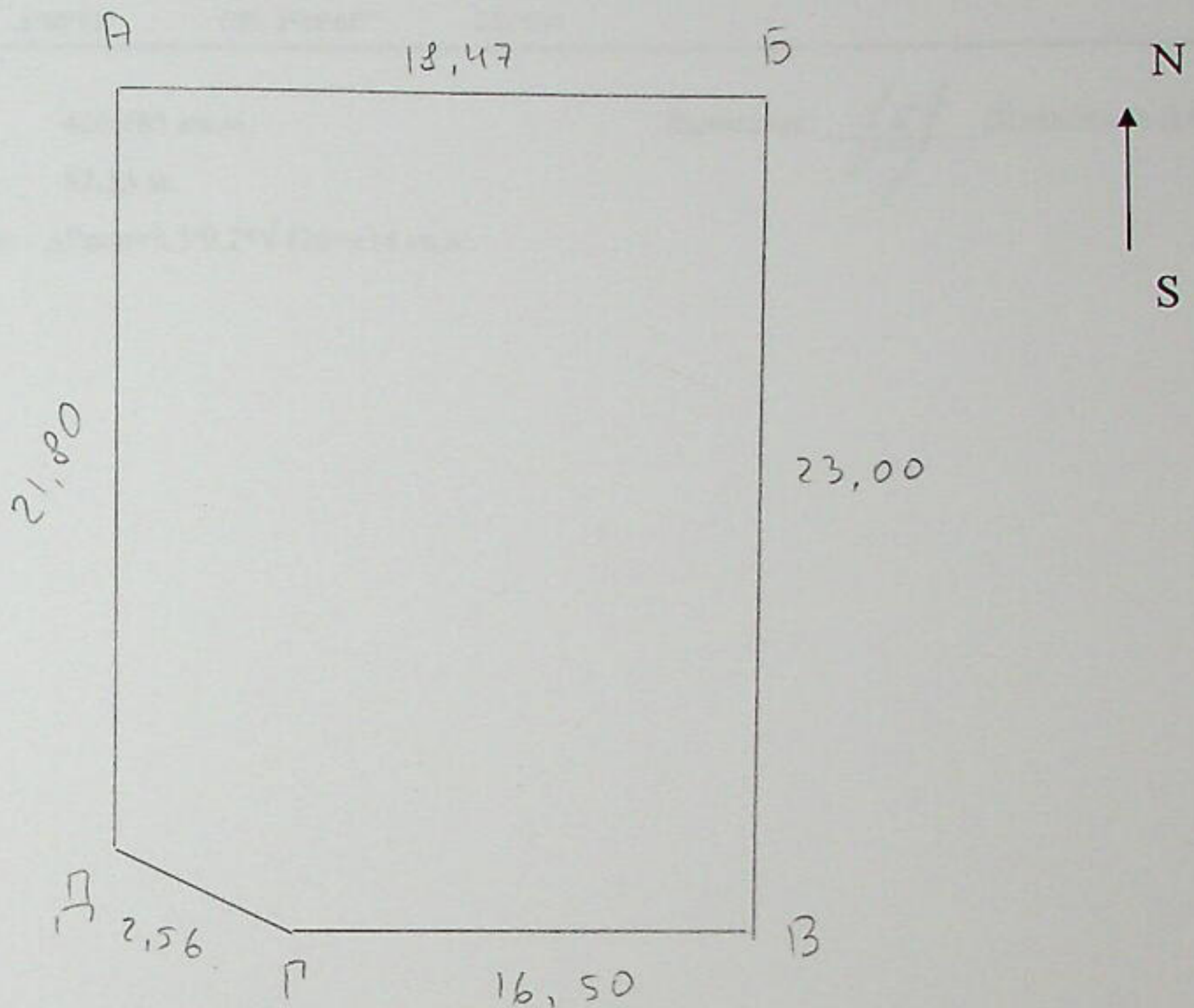
Границы отведенного участка закреплены в натуре межевыми знаками, заинтересованным сторонам о сохранности знаков объявлено. Представителями заинтересованных собственников, владельцев, пользователей при отводе земельного участка объявлено:

Инженер-землеустроитель И.О. Зарвинец
 (существо возникшего спора по границам)
 Плахотный Д.С. «25» 05 2007 г.
 Представители Халипкин А.В. «26» 05 2007 г.
 землепользования: Шунькин Н.Д. «25» 05 2007 г.
 Викик Ю.П. «25» 05 2007 г.
 «__»__ 200 г.
 «__»__ 200 г.
 «__»__ 200 г.
 «__»__ 200 г.
 «__»__ 200 г.



(Примечание: выполняется при выезде карандашом или синей шариковой ручкой)

Приложение к акту согласования границ земельного участка

23:42:07 08 003:0219, г. Ейск, С/Т «Заря» участок №216
(кадастровый номер)СХЕМА
ГРАНИЦ ЗЕМЕЛЬНОГО УЧАСТКА

Описание смежеств: от А до Б - участок №134
 от В до В - участок №215
 от В до А - земли городской застройки (проезд)

Исполнитель работ Р.М. Вещняков Р.О.
 (подпись) (фамилия, инициалы)

«25» 05 2007 г.
 (дата)

Список координат участка: Шунькин Н.Д.

Заря,участок№216

Наименование	Дирек.угол	Румб	Расстояние	X	Y	H
п15				7528,930	14137,350	,000
	89°30'13"	СВ: 89°30'13"	18,471			
п19				7529,090	14155,820	,000
	180°01'29"	ЮЗ: 0°01'29"	23,000			
п20				7506,090	14155,810	,000
	270°02'05"	СЗ: 89°57'54"	16,500			
п16				7506,100	14139,310	,000
	293°45'04"	СЗ: 66°14'55"	2,557			
п3ю				7507,130	14136,969	,000
	1°00'01"	СВ: 1°00'01"	21,803			

Площадь участка: 426,451 кв.м.

Периметр участка: 82,33 м.

Допустимое расхождение: $\Delta R_{доп} = 3,5 * 0,2 * \sqrt{426} = \pm 14$ кв.м.

Вычислил:  (Плахотный Д.С.)

Список координат участка: Шунькин Н.Д.

Заря, участок №216

Наименование	Дирек. угол	Румб	Расстояние	X	Y	H
n15				658278,320	1323954,750	,000
	88°45'31"	СВ: 88°45'31"	18,464			
n19				658278,720	1323973,210	,000
	179°16'39"	ЮВ: 0°43'20"	23,002			
n20				658255,720	1323973,500	,000
	269°16'14"	ЮЗ: 89°16'14"	16,501			
n16				658255,510	1323957,000	,000
	293°03'04"	СЗ: 66°56'55"	2,554			
n3ю				658256,510	1323954,650	,000
	0°15'45"	СВ: 0°15'45"	21,810			

Площадь участка: 426,444 кв.м.

Периметр участка: 82,33 м.

Допустимое расхождение: $\Delta P_{\text{доп}} = 3,5 * 0,2 * \sqrt{426} = \pm 14$ кв.м.Вычислил: Ц (Плахотный Д.С.)

«Утверждаю»

Начальник территориального отдела
по городу Ейску и Ейскому району
Управления Федерального агентства
кадастра объектов недвижимости по
Краснодарскому краю

Горшенин М.В.

2007 г.

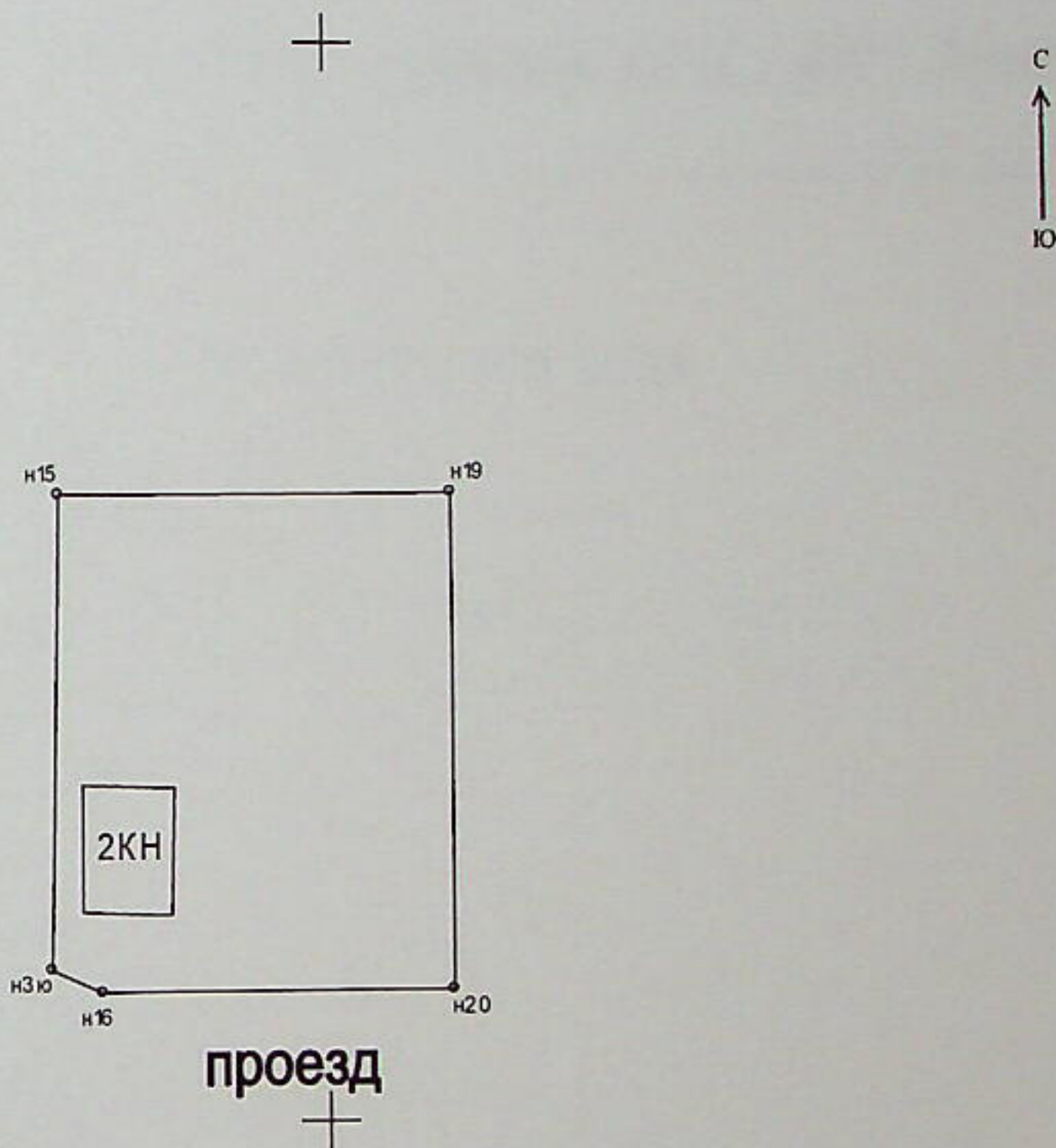
Карта (план) границ

Земельного участка 23:42:07 08 003:0219 в г.Ейске, С/Т «Заря» участок №216

Площадь земельного участка – 426 кв.м.

Геодезические данные:

Назв.	Направление	Длина (м)
н15	89°30'13"	18,47
н19	180°01'29"	23,00
н20	270°02'05"	16,50
н16	293°45'04"	2,56
н3ю	1°00'01"	21,80
н15		



Описание границ смежных землепользователей:

от т н15 до т н19 -участок №134
от т н19 до т н20 -участок №215
от т н20 до т н15 -земли городской застройки (проезд)

Исполнитель работ:

(подпись)

Масштаб 1:500
Великановский Р.О.
(Ф.И.О.)

«26» 06 2007 г.
(дата)

АКТ

О сдаче межевых /граничных/ знаков на наблюдение за сохранностью

От 25.05 2007 года

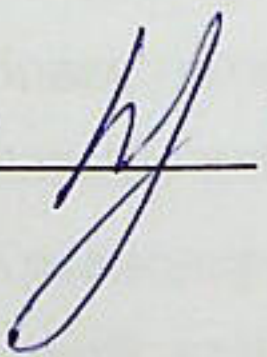
Я, нижеподписавшийся Плахотний Д.С. инженер ГУП КК «Ейский земельный центр»

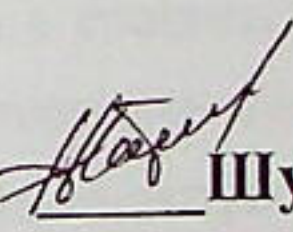
сдал на наблюдение за сохранностью и я, нижеподписавшийся Шунькин Н.Д. принял на наблюдение за сохранностью 5 (пять)

межевых/граничных/знака 5 (пять)

углов металлического забора установленные по границе участка в г.Ейске, с/т «Заря», участок №216

Акт составлен Плахотним Д.С. 25.05. 2007 года в двух экземплярах, один из которых хранится у Шунькин Н.Д. второй в землеустроительном деле по межеванию земель в территориальном отделе по городу Ейску и Ейскому району Управления Федерального агентства кадастра объектов недвижимости по Краснодарскому краю г.Ейске ул. Коммунаров,4/

Сдал  Плахотний Д.С.

Принял  Шунькин Н.Д.



**ФЕДЕРАЛЬНОЕ АГЕНТСТВО КАДАСТРА ОБЪЕКТОВ НЕДВИЖИМОСТИ
(РОСНЕДВИЖИМОСТЬ)**
Управление Федерального агентства кадастра объектов недвижимости
по Краснодарскому краю
Территориальный отдел по г. Ейску и Ейскому району

А К Т

по контролю за проведением землеустройства

« ___ » _____ 2006 г.

19 АРГ 2007

Начальник территориального отдела по г. Ейску и Ейскому району управления Федерального агентства кадастра объектов недвижимости по Краснодарскому краю Горшенин М.В. в соответствии с постановлениями Правительства Российской Федерации от 26.04.2002 г. №273 «Об утверждении положения о контроле за проведением землеустройства» и от 11.07.2002 г. № 514 «Об утверждении положения о согласовании и утверждении землеустроительной документации, создании и ведении государственного фонда данных, полученных в результате проведения землеустройства» осуществил проверку проведения землеустройства на земельном участке, расположенном по адресу: г. Ейск, С/Т «Заря» участок № 216 кадастровый номер 23:42:07 08 003:0219, площадью 426 кв.м., используемого Шунькиным Н.Д.

В ходе проверки установлено:

1. Задание на межевание земельного участка утверждено заказчиком Шунькиным Н.Д. Технический проект составлен в соответствии с заданием и утвержден заказчиком Шунькиным Н.Д. 16. 05.2007 года.
2. Карта (план) границ земельного участка оформлена в соответствии с установленными требованиями и утверждена начальником территориального отдела по г. Ейску и Ейскому району управления Федерального агентства кадастра объектов недвижимости по Краснодарскому краю Горшениным М.В.
3. Текущий контроль качества выполнения полевых и камеральных работ осуществлен путем камеральной проверки соответствия выполненных геодезических работ техническим условиям и требованиям.

Перечень проверенных показателей

Контрольные показатели	Предельно допустимые показатели		Фактические показатели выполненных работ	
	Земли поселений, иного несельскохозяйственного назначения	Земли сельскохозяйственного назначения	Земли поселений, иного несельскохозяйственного назначения	Земли сельскохозяйственного назначения
Установлено межевых знаков установленного образца	-	-	5	
Проверено наличие межевых знаков	-	-	5	

установленного образца				
Количество исходных пунктов, на которые должен опираться теодолитный ход	2 пункта	2 пункта	Работа выполнена линейными промерами от ранее закоординированных точек Т1,Т2	
Максимальная длина хода (при измерении сторон мерной лентой, рулеткой)	6 км (для светодальномера без ограничения)	20 км (для светодальномера без ограничения)		
Максимальная длина стороны в теодолитном ходе (при измерении сторон мерной лентой, рулеткой)	350 м (для светодальномера без ограничения)	1000 м (для светодальномера без ограничения)		
Минимальная длина стороны в теодолитном ходе (лента, рулетка)	20 м (для светодальномера без ограничения)	100 м (для светодальномера без ограничения)		
Предельная относительная погрешность теодолитного хода	1/3000	1/3000		
Угловая невязка	1√п	1√п		
Предельная абсолютная невязка	2м	5м		
Максимальная длина висячего хода	350м	2500м		
Максимальное число сторон в висячем ходе	3	4		
Расхождение длин линий между измерениями в прямом и обратном направлении.	1/2000 (Спр.-Собр.)/S	1/2000 (Спр.-Собр.)/S	0	

Заключение проверяющего специалиста: работа выполнена в соответствии с установленными требованиями

(подпись) 10 АВГ 2007

С актом ознакомлен, один экземпляр акта получил:

Представитель подрядчика:

Директор ГУП КК «Ейский земельный центр»
(наименование организации)

« » 2007 г.

(подпись) Колух Ю.И.
(фамилия и инициалы)
27 ИЮН 2007



АКТ

контроля и приёмки материалов межевания земельного участка

Шуныкин Николай Дмитриевич
(фамилия и инициалы собственника, владельца, пользователя земельного участка)

Участок расположен в г. Ейске, С/Т «Заря» участок №216 кадастровый номер 23:42:07
08 003:0219

Работа выполнена в период с «25» 05 2007 г. по «25» 06 2007 г.

Великановским Р.О., Плахотним Д.С.

фамилия, имя, отчество исполнителя

На проверку представлены: материалы землеустроительного дела по межеванию земельного участка, описание земельного участка

Проверка работ производилась камеральным путем, просмотром материалов
землеустроительного дела


(способ проверки)

Работа выполнена: линейными промерами в соответствии с СП 11-104-97 «Инженерно-геодезические изыскания для строительства»

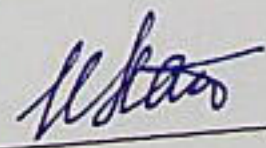
(методы и способы выполнения отдельных стадий работ)

Заключение и качественная оценка работы: работа выполнена с незначительными
нарушениями с оценкой «удовлетв.» в соответствии с действующими
нормативными
документами

Приёмку произвели:

Директор ГУП КК «Ейский земельный центр»  (Колух Ю.И.)

« » 2007 г. 27 ИЮН 2007

Ведущий специалист  (Латухова И.А.)

« 27 » июня 2007 г.

КОМПЬЮТЕРНЫЙ ДИСТ

ИЗДАНИЕ 1.0 (2000 г.)

ИЗДАНИЕ 1.0 (2000 г.)



Прошито и пронумеровано 29 листов
Boles

07 08 003

den ✓

Дело № 623.г

5471

ГОСУДАРСТВЕННОЕ УНИТАРНОЕ ПРЕДПРИЯТИЕ
КРАСНОДАРСКОГО КРАЯ «ЕЙСКИЙ ЗЕМЕЛЬНЫЙ ЦЕНТР»

ЗЕМЛЕУСТРОИТЕЛЬНОЕ ДЕЛО

по межеванию земельного участка
г.Ейск, СТ «Заря», участок № 239

Соловьёва Тамара Григорьевна

16 ИЮЛ 2008

г.Ейск, 2008г.

Шу

783.НЛ

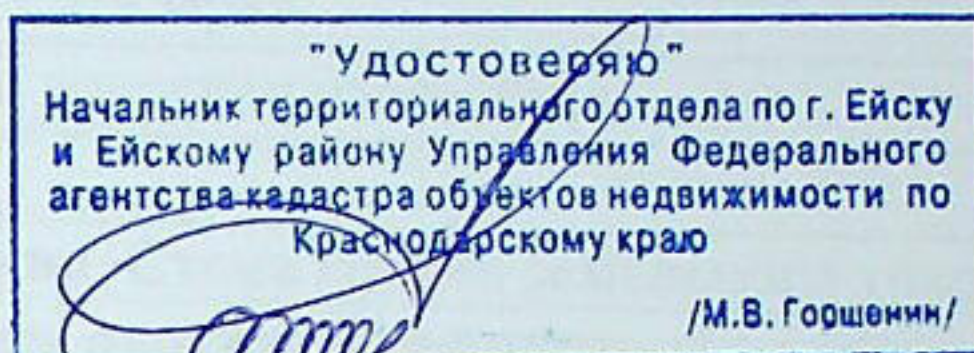
начато апрель 2008г

окончено июль 2008г.

«ДСП»

ГОСУДАРСТВЕННОЕ УНИТАРНОЕ ПРЕДПРИЯТИЕ
КРАСНОДАРСКОГО КРАЯ
«ЕЙСКИЙ ЗЕМЕЛЬНЫЙ ЦЕНТР»

«Принято в государственный фонд данных. Замечаний нет. Архивный номер 623 ^{л. 4} Дата поступления 08.08.08.».



12 АВГ 2008


ЗЕМЛЕУСТРОИТЕЛЬНОЕ ДЕЛО

по межеванию земельного участка :

г. Ейск, СТ «Заря », участок № 239

Соловьёва Тамара Григорьевна

кадастровый номер участка 23:42:0708003:239

Директор ГУП КК «Ейский земельный центр»  Коллох Ю.И.

город Ейск, 2008 г.

16 ИЮЛ 2008



согласования границ земельного участка
23:42:0708003:239
г. Ейск, СТ «Заря», участок № 239
(адрес земельного участка)

Соловьёва Тамара Григорьевна
(фамилия и инициалы или наименование правообладателя земельного участка)

Границы земельного участка (схема земельного участка прилагается) согласованы
правообладателями земельных участков или их представителями:

Кадастровый номер или наименование земельного участка в г. Ейске	Ф.И.О. правообладателя	Ф.И.О. представителя правообладателя	Номер доверенности
Земли городской застройки проезд	Начальник МУ «Управления архитектуры и градостроительства Ейского городского поселения Ейского района» Слесарский В.И.		
23:42:0708003:239 участок № 239	Соловьёва Т.Г.	Пешехонова Н.К.	№1-1076
участок № 240	Владелец не установлен - справка председателя СТ «Заря»		
участок № 238	Владельцу не установлен справка председателя СТ «Заря»		
участок № 263	Владельцу не установлен справку председателя СТ «Заря»		

... - номером доверенности является её регистрационный номер или в случае его отсутствия порядковый номер, присваиваемый исполнителем работ в порядке их предъявления. Правообладателями земельного участка или их представителями заявлено: (отказ в согласовании, разногласия)

НЕ ЗАЯВЛЕНО

Исполнитель работ

(подпись)

Свириденко В.А. «07» 05 2008 г.
(Ф.И.О.)

Слесарский В.И.
(Ф.И.О.)

«30» 06 2008 г.

Соловьёва Т.Г.
(Ф.И.О.)

«07» 05 2008 г.

Винник Ю.П.
(Ф.И.О.)

«30» 06 2008 г.

(Ф.И.О.)

«__» ____ 2008 г.

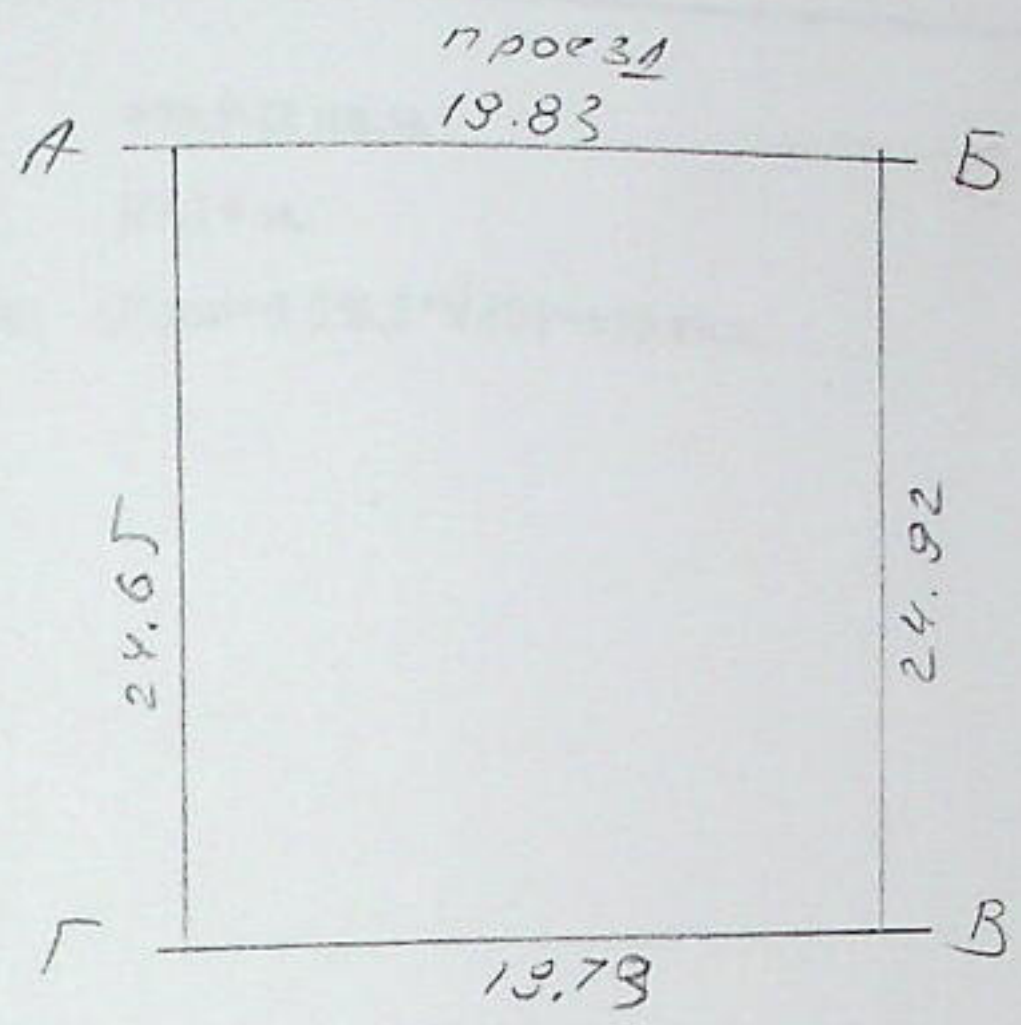
(Ф.И.О.)

«__» ____ 2008 г.

В случае уничтожения межевых знаков сторона правообладателя земельного участка несёт ответственность в соответствии со ст.7.2 КоАП


32

ПРИЛОЖЕНИЕ К АКТУ СОГЛАСОВАНИЯ ГРАНИЦ ЗЕМЕЛЬНОГО УЧАСТКА
23:42:0708003:239
г.Ейск, СТ «Заря», участок № 239
(адрес)
СХЕМА ГРАНИЦ ЗЕМЕЛЬНОГО УЧАСТКА



Описание смежеств:

- от А до Б – земли городской застройки (проезд)
- от Б до В – СТ «Заря», дачный участок № 238
- от В до Г – СТ «Заря», дачный участок № 263
- от Г до А – СТ «Заря», дачный участок № 240

Исполнитель работ 
(подпись)

В.А.Свириденко
(фамилия, инициалы)

«07» мая 2008 г.
(дата)

Список координат участка:

33
Соловьёва Тамара Григорьевна


СТ "Заря", №239

Наименование	Дирек. угол	Румб	Расстояние	X	Y	H
n2	89°06'15"	СВ: 89°06'15"	19,832	658251,700	1323975,070	,000
n1	179°24'07"	ЮВ: 0°35'52"	24,911	658252,010	1323994,900	,000
n4	269°51'18"	ЮЗ: 89°51'18"	19,790	658227,100	1323995,160	,000
n3	359°18'09"	СЗ: 0°41'50"	24,652	658227,050	1323975,370	,000

Площадь участка: 490,942 кв.м.

Периметр участка: 89,19 м.

Допустимое расхождение: $\Delta R_{\text{доп}} = 3,5 * 0,2 * \sqrt{491} = \pm 16$ кв.м.

Вычислил:  (Свириденко В.А.)


Список координат участка: ³⁷ Соловьёва Тамара Григорьевна

Наименование	Дирек.угол	Румб	Расстояние	СТ "Заря", №239		
				X	Y	H
п2	89°49'35"	СВ: 89°49'35"	19,830	7502,050	14157,330	,000
п1	180°08'16"	ЮЗ: 0°08'16"	24,920	7502,110	14177,160	,000
п4	270°36'28"	СЗ: 89°23'31"	19,791	7477,190	14177,100	,000
п3	0°02'47"	СВ: 0°02'47"	24,650	7477,400	14157,310	,000

Площадь участка: 490,994 кв.м.

Периметр участка: 89,19 м.

Допустимое расхождение: $\Delta R_{\text{доп}} = 3,5 * 0,2 * \sqrt{491} = \pm 16$ кв.м.

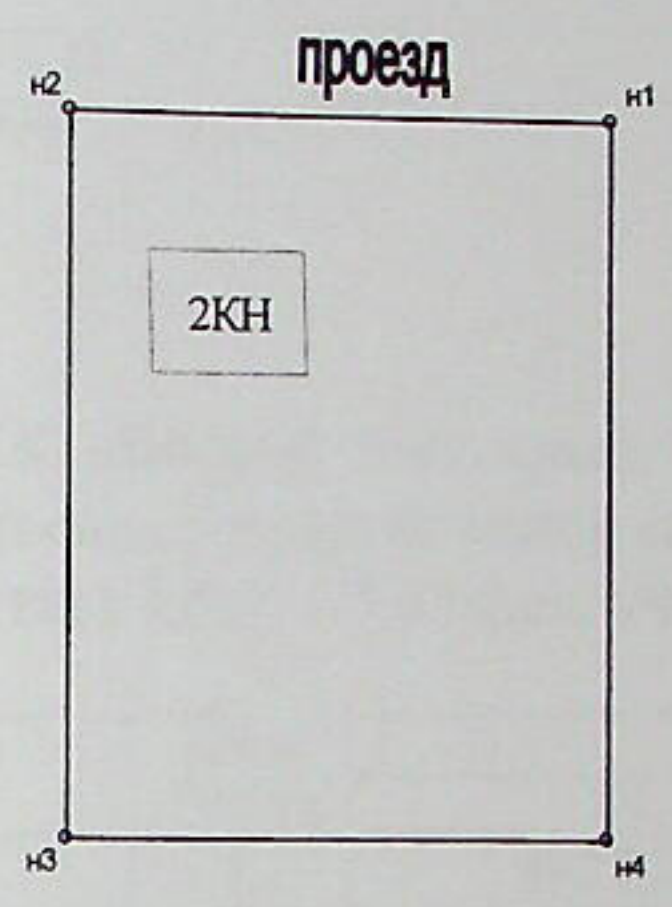
Вычислил:  (Свириденко В.А.)

Карта (план) границ

Земельного участка – 23:42:0708003:239 ; г.Ейск, СТ «Заря», участок №239
Площадь земельного участка - 491 кв.м.

Геодезические данные:

Назв.	Направление	Длина (м)
н2	89°49'35"	19,83
н1	180°08'16"	24,92
н4	270°36'28"	19,79
н3	0°02'47"	24,65
н2		



масштаб 1:500

Описание границ смежных землепользователей :

- от т. н 2 до т. н 1 – земли городской застройки (проезд)
- от т. н 1 до т. н 4 – СТ «Заря», участок № 238
- от т. н 4 до т. н 3 – СТ «Заря», участок № 263
- от т. н 3 до т. н 2 – СТ «Заря», участок № 240

Исполнитель работ:

В.А.Свириденко

(подпись)

«30 » июня 2008 г.

(дата)

ФЕДЕРАЛЬНОЕ АГЕНТСТВО КАДАСТРА
ОБЪЕКТОВ НЕДВИЖИМОСТИ
(РОСНЕДВИЖИМОСТЬ)

Для служебного
пользования
экз. № 1

У П Р А В Л Е Н И Е
ФЕДЕРАЛЬНОГО АГЕНТСТВА
КАДАСТРА ОБЪЕКТОВ НЕДВИЖИМОСТИ
ПО КРАСНОДАРСКОМУ КРАЮ

Территориальный отдел

по Ейскому району

ул. Коммунаров 4, город Ейск,

Краснодарского края, 353680

тел./факс (86132) 2-39-31

e-mail zemkom@mail.kuban.ru

14.03.2008г. № 5405 ДСП
На № б/н от 209 14.03.2008г.

Согласно запроса ГУП КК «Ейский земельный центр» направляем выписки координат пунктов государственной геодезической сети для выполнения работ по межеванию земельного участка: г.Ейск, СТ «Заря», участок № 177

№ пункта	Название пункта	Класс (разряд)	Координаты (местная)	
			X	Y
<u>46</u>	ПП Развилка	<u>4</u>	9927,018	11426,288
<u>44</u>	ПП СТФ (0095)	<u>4</u>	9277,552	11720,404
<u>36</u>	ПП Артезианский (№ 7741)	<u>4</u>	7906,807	15584,374

Начальник территориального отдела
по Ейскому району

М.В. Горшенин

Уч. № 5405 ДСП
отпечатан 1 экз.

б/ч

Экз. № 1 в адрес

Исп. печати Магдалинова А.М.

«14» 03 2008 г.

45

АКТ

О сдаче межевых /граничных/ знаков на наблюдение за сохранностью


От «07» мая 2008г.


Я, нижеподписавшийся Свириденко В.А. инженер ГУП КК «Ейский земельный центр» сдал на наблюдение за сохранностью и я, нижеподписавшаяся Соловьёва Т.Г. в лице Пешехоновой Н.К., действующей по доверенности от 28.03.2008г. № 1-1076, удостоверенной Моргачёвой В.И., нотариусом Ейского нотариального округа Краснодарского края приняла на наблюдение за сохранностью межевые знаки, расположенные на земельном участке - г.Ейск, СТ «Заря», участок № 239 - 23:42:0708003:239

Акт составлен Свириденко В.А. «07» мая 2008 г. в двух экземплярах, один из которых хранится у Соловьёвой Т.Г., второй в землеустроительном деле по межеванию земель в Территориальном отделе по Ейскому району Управления Федерального агентства кадастра объектов недвижимости по Краснодарскому краю /г.Ейск, ул. Коммунаров,4/

Список межевых знаков, принятых по акту:

№№	Тип, характеристика	Название или №	Примечание
1	Угол забора	т. н1	
2	Угол забора	т. н2	
3	Угол забора	т. н3	
4	Угол забора	т. н4	


Сдал  Свириденко В.А.

Принял (а)  Соловьёва Т.Г. (по доверенности Пешехонова Н.К.)



Пронумеровано,
Прошнуровано
и скреплено
Печатью
48 листов
Иванов

ФСП ✓



Скоросшиватель

ООО «ЮгЗемАльянс»
546.9"
ЗЕМЛЕУСТРОИТЕЛЬНОЕ ДЕЛО
по межеванию земельного участка
в г.Ейске, с/т «Заря» садовый участок №242
Бурлуцкий Юрий Тихонович
Кадастровый номер участка 23:42:07 08 003:0242
г. Ейске, 2008 г. 21 АПР 2008
Лунд

Начато _____ 200__ г.

Окончено _____ 20 __ г.

Хранить _____ лет

«ДСП»

ООО «ЮгЗемАльянс»

«Принято в государственный фонд данных. Замечаний нет. Архивный номер

546,9». Дата поступления 21.05.08»

«Принято в государственный фонд данных. Имеются замечания (см. Информацию от _____

Начальник территориального отдела по г. Ейску и Ейскому району Управления Федерального агентства кадастра объектов недвижимости по Краснодарскому краю

Дата поступления _____

/М.В. Горшени/

11 ИЮН 2008

ЗЕМЛЕУСТРОИТЕЛЬНОЕ ДЕЛО

по межеванию земельного участка
в г.Ейске, с/т «Заря» садовый участок №242
Бурлуцкий Юрий Тихонович

Кадастровый номер участка 23:42:07 08 003:0242

Директор




Кравчина А.Н.

г. Ейск, 2008 г.

Приложение к акту согласования границ земельного участка

23:42:07 08 003:0242, г. Ейск, с/т «Заря» садовый участок № 242
(кадастровый номер)

СХЕМА границ земельного участка



Описание смежеств:

- Б = садовый участок № 218
- В = садовый участок № 240
- Г = земли общего пользования (проезд)
- А = садовый участок № 244

Исполнитель работ:

Колобов

Колобов А.В.

«18» апреля 2007 г.

Архивный № 546.9 ч. 01 от 21.05.01.

26

Список координат участка: Бурлуцкий Юрий Тихонович

С/Т "Заря" садовый участок № 242

Наименование	Дирек. угол	Румб	Расстояние	X	Y	H
n1				7477.480	14596.250	.000
n2	181°02'01"	ЮЗ: 1°02'01"	24.944	7452.540	14595.800	.000
n3	271°01'43"	СЗ: 88°58'16"	20.053	7452.900	14575.750	.000
n4	1°01'58"	СВ: 1°01'58"	24.964	7477.860	14576.200	.000
	91°05'08"	ЮВ: 88°54'51"	20.054			

Площадь участка: 500.414 кв.м.

Периметр участка: 90.01 м.

Вычислил: Колобов (Колобов А.В.)

Допустимое расхождение: $\Delta R_{доп} = 3,5 * 0,1 * \sqrt{500} = \pm 8$ кв.м.

Архивный № 546.9 " от 21.05.08г.

Список координат участка: Бурлуцкий Юрий Тихонович

С/Г "Заря" садовый участок № 242

Наименование	Дирек. угол	Румб	Расстояние	X	Y	H
п1				658232.790	1324414.260	.000
п2	180°17'55"	ЮЗ: 0°17'55"	24.940			
п3	270°17'08"	СЗ: 89°42'51"	20.050	658207.850	1324414.130	.000
п4	0°17'53"	СВ: 0°17'53"	24.970	658207.950	1324394.080	.000
	90°22'17"	ЮВ: 89°37'42"	20.050	658232.920	1324394.210	.000

Площадь участка: 500.363 кв.м.

Периметр участка: 90.01 м.

Вычислил: Колобов (Колобов А.В.)

Допустимое расхождение: $\Delta R_{доп} = 3,5 * 0,1 * \sqrt{500} = \pm 8$ кв.м.

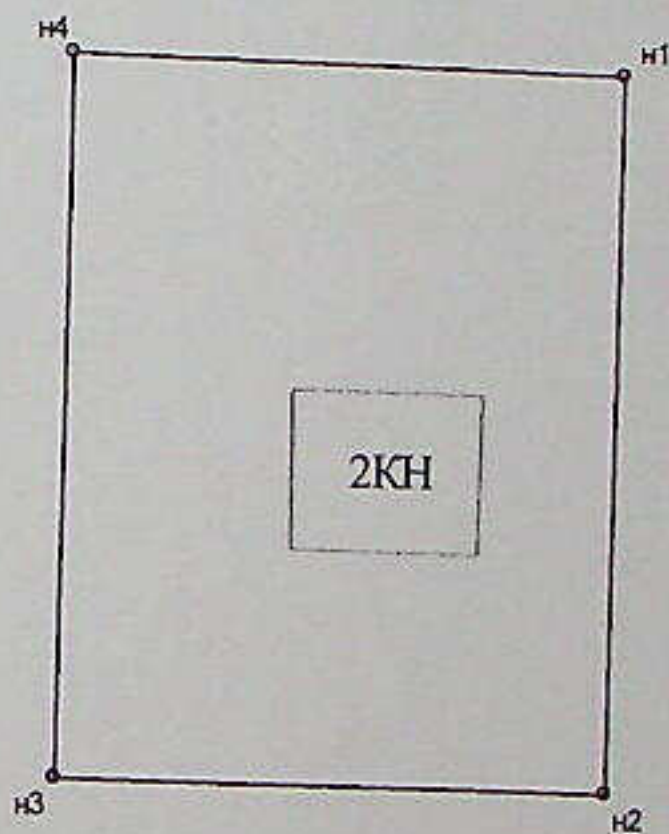



Карта (план) границ

Земельного участка 23:42:07 08 003:0242
 в г. Ейск, С/Т « Заря », садовый участок № 242
 Площадь земельного участка 500 кв.м.

Физические данные:

№	Направление	Длина (м)
1	91°05'08"	20.05
2	181°02'01"	24.94
3	271°01'43"	20.05
4	1°01'58"	24.96



проезд

Масштаб 1:500

Описание границ смежных земельных участков:

- т.н1 до т.н2 – садовый участок № 240
- т.н2 до т.н3 – земли общего пользования (проезд)
- т.н3 до т.н4 – садовый участок № 244
- т.н4 до т.н1 – садовый участок № 218

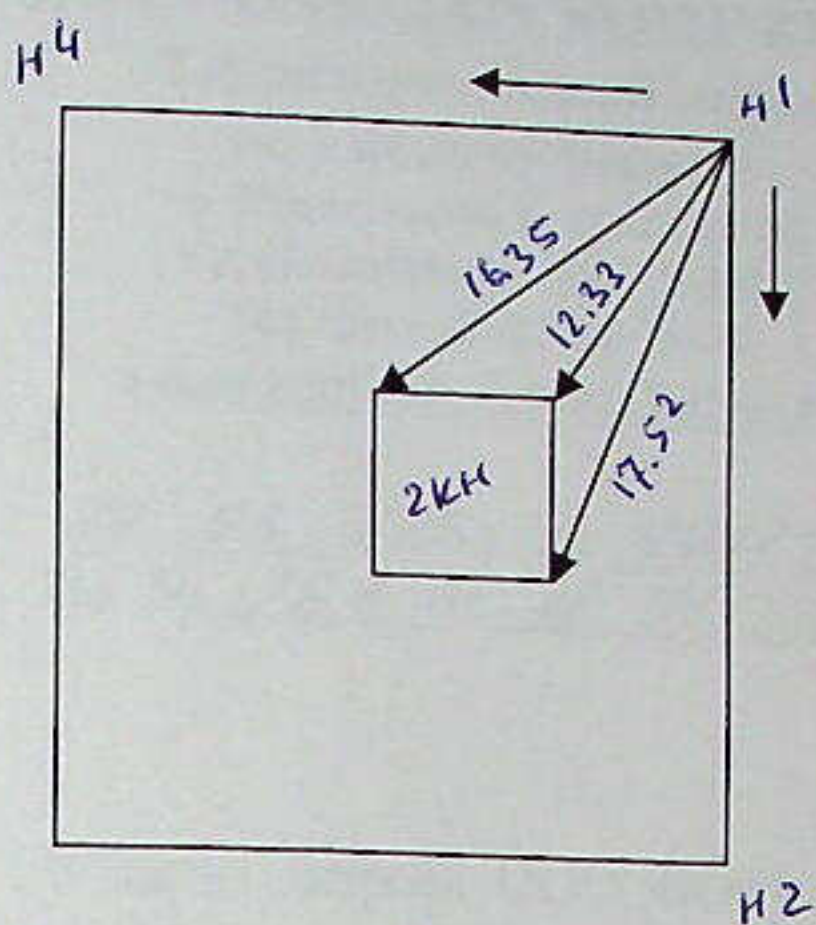
полнитель работ: Колобов А.В.

Колобов
 (подпись)

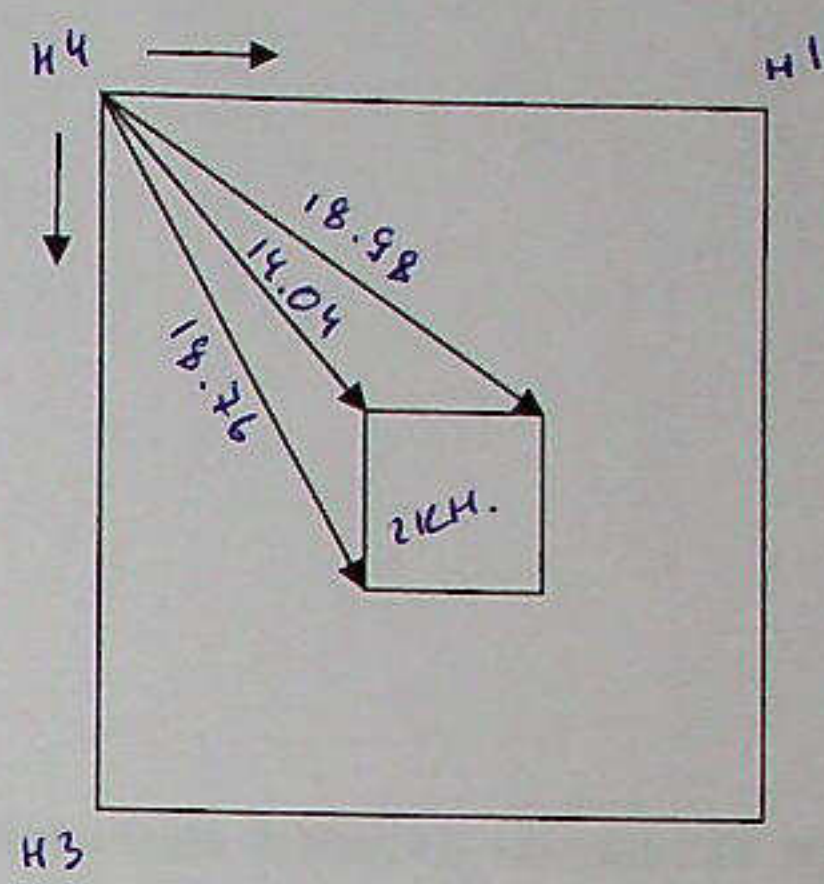
«18» апреля 2008 г.

АБРИСЫ УЗЛОВЫХ И ПОВОРОТНЫХ ТОЧЕК

Точка н1



Точка н4



Для служебного
пользования
экз. № 1

У П Р А В Л Е Н И Е
ФЕДЕРАЛЬНОГО АГЕНТСТВА
КАДАСТРА ОБЪЕКТОВ НЕДВИЖИМОСТИ
ПО КРАСНОДАРСКОМУ КРАЮ

Территориальный отдел
по Ейскому району
ул. Коммунаров 4, город Ейск,
Краснодарского края, 353680
Тел./факс (86132)2-39-31
e-mail zemkom@mail.kuban.ru

21.03. 2008 г. № 5471 ДСП
На № 262 от 18.03. 2008 г.

Согласно запроса ООО «ЮгЗемАльянс» направляем выписки координат пунктов геодезической сети для выполнения работ по межеванию земельного участка в г. Ейск, с/т «Заря» садовый участок № 242.

№ пункта	Название пункта	Класс (разряд)	Координаты	
			X	Y
<u>40</u>	ПП ЛЭП	4 разряд	8119.746	13316.032
<u>41</u>	ПП Фруктовая	4 разряд	8126.771	12664.856
<u>137</u>	ПП 9408	4 разряд	7261.684	15131.967
<u>136</u>	ПП 8058	4 разряд	7582.642	15133.461

Система координат – местная.

Начальник территориального отдела
по городу Ейску и Ейскому району



М.В.Горшенин

Уч. № 5471 ДСП

отпечатан 1 экз.

б/ч

Экз. № 1 в адрес

Исп. Печати Магдалинова А.М.

21 » 03 2008 г.

А К Т

**о сдаче межевых знаков на наблюдение за сохранностью
от «18» апреля 2008 года**

Я, нижеподписавшийся Колобов А.В. инженер-землеустроитель ООО «ЮгЗемАльянс» сдал на наблюдение за сохранностью, а я Бурлуцкий Юрий Тихонович, принял на наблюдение за сохранностью межевые знаки, расположенные на земельном участке в г. Ейске, с/т «Заря», садовый участок № 242, кадастровый номер 23:42:07 08 003:0242 (список знаков смотри ниже).

Акт составил Колобов А.В. «18» апреля 2008 года в двух экземплярах, один из которых хранятся у Бурлуцкого Ю.Т., а второй в землеустроительном деле по межеванию земельного участка в территориальном отделе по Ейскому району управления Федерального агентства кадастра объектов недвижимости по Краснодарскому краю по Ейскому району /г. Ейск, ул. Коммунаров, 4/.

Список межевых знаков, принятых по акту:

№№	Тип, характеристика	Название или №	Примечание
1	Металлический столб ограждения	н1	
2	Металлический столб ограждения	н2	
3	Металлический столб ограждения	н3	
4	Металлический столб ограждения	н4	

Сдал: Колобов Колобов А.В.
(подпись, ФИО)

Приняла: [подпись] Бурлуцкий Ю.Т.
(подпись, ФИО)

АКТ контроля и приёмки материалов межевания земельного участка

Бурлуцкий Юрий Тихонович
(фамилия и инициалы собственника, владельца, пользователя земельного участка)

Участок расположен в г. Ейске, с/т «Заря», садовый участок № 242, кадастровый номер 23:42:07 08 003:0242

Работа выполнена в период с «17» марта 2008 г. по «21» апреля 2008 г.

Колобовым Андреем Владимировичем
фамилия, имя, отчество исполнителя

На проверку представлены: материалы землеустроительного дела по межеванию земельного участка, описание земельного участка

Проверка работ производилась камеральным путем, просмотром материалов землеустроительного дела

(способ проверки)

Работа выполнена: теодолитный ход, полярные засечки в соответствии с СП 11-104-97 «Инженерно-геодезические изыскания для строительства»
(методы и способы выполнения отдельных стадий работ)

Заключение и качественная оценка работы: Хорошо

Приёмку произвели:

Директор ООО «ЮгЗемАльянс» [подпись] (Кравчина А.Н.)

«21» апреля 2008 г.

Главный инженер Колобов (Колобов А.В.)

«21» апреля 2008 г.



В деле прошито
и пронумеровано

42. стр

[Handwritten signature]



04 08 003 gen ✓

КИБ

Скоросшиватель

3104

416.9'

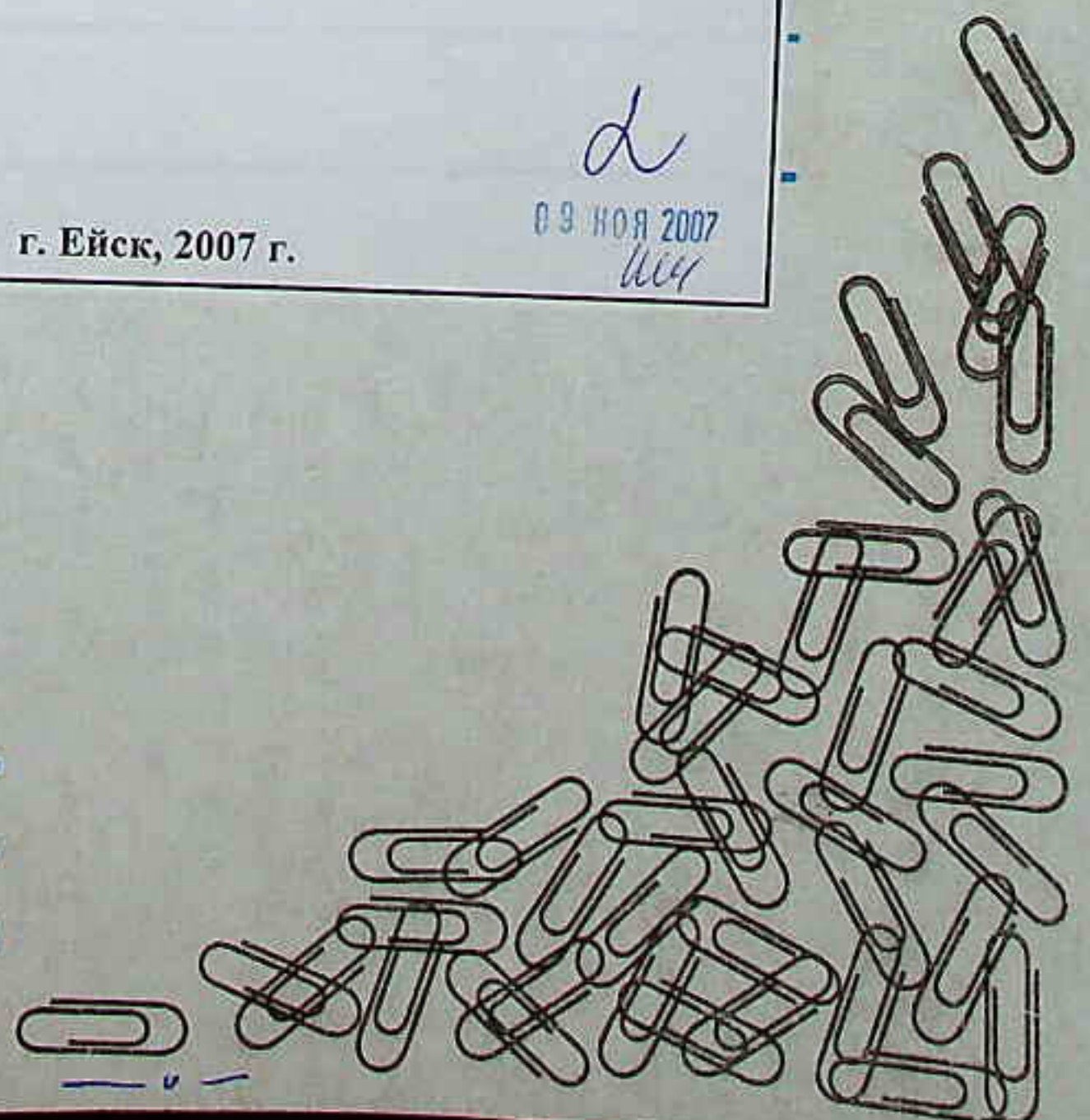
Общество с ограниченной ответственностью
«Партнер»
Договор № 242 от 31 июля 2007 г.

Землеустроительное дело
по межеванию земельного участка
г. Ейск,
СТ «Заря», участок № 272
Куручкин Василий Александрович

г. Ейск, 2007 г.

d
09 НОЯ 2007
ИИ

Начато _____ 200__ г.
Окончено _____ 20__ г.
Хранить _____ лет



«Утверждаю»
Начальник территориального отдела по
г. Ейску и Ейскому району Управления
Федерального агентства кадастра
объектов недвижимости по
Краснодарскому краю

М.В.Горшенин
2007 г.

ОБЩЕСТВО С ОГРАНИЧЕННОЙ ОТВЕТСТВЕННОСТЬЮ
«ПАРТНЕР»

«ДСП»

Договор № 242 от 31 июля 2007 г.

Землеустроительное дело
по межеванию земельного участка
г. Ейск,
СТ «Заря», участок № 272
Куручкин Василий Александрович

Кадастровый номер участка 23:42:07 08 003:0272

Директор



А.Ю. Ковалев

Ейск, 2007 г.

А К Т

согласования границ земельного участка

23:42:07 08 003:0272
(кадастровый номер земельного участка)

г.Ейск, СТ «Заря», участок № 272
(адресный ориентир земельного участка)

Курочкин Василий Александрович
(фамилия и инициалы или наименование правообладателя земельного участка)

Границы земельного участка (схема земельного участка прилагается) согласованы правообладателями земельных участков или их представителями:

Кадастровый номер или наименование земельного участка	Фамилия и инициалы правообладателя	Фамилия и инициалы представителя правообладателя	Номер доверенности
Земли СТ «Заря» 23:42:07 08 003	Председатель Винник Ю.П.		
23:42:07 08 003:0272 СТ «Заря», № 272	Курочкин В.А.	Иовлев Т.Б.	1-4601
23:42:07 08 003: СТ «Заря», № 271	Председатель Винник Ю.П.		
23:42:07 08 003: СТ «Заря», № 273	Председатель Винник Ю.П.		
23:42:07 08 003: СТ «Заря», № 297	Председатель Винник Ю.П.		

* - номером доверенности является ее регистрационный номер или в случае его отсутствия порядковый номер, присваиваемый исполнителем работ в порядке их предъявления.

Правообладателями земельного участка или их представителями заявлено: (отказ в согласовании, разногласия) не заявлено

Исполнитель работ: Ковалёв А-й.Ю.

«21» 08 2007 г.



Правообладатели или их представители:

Ю.П. Винник
(подпись)

Т. Б.Иовлев
(подпись)

_____ (подпись)

«21» 08 2007 г.
(дата)

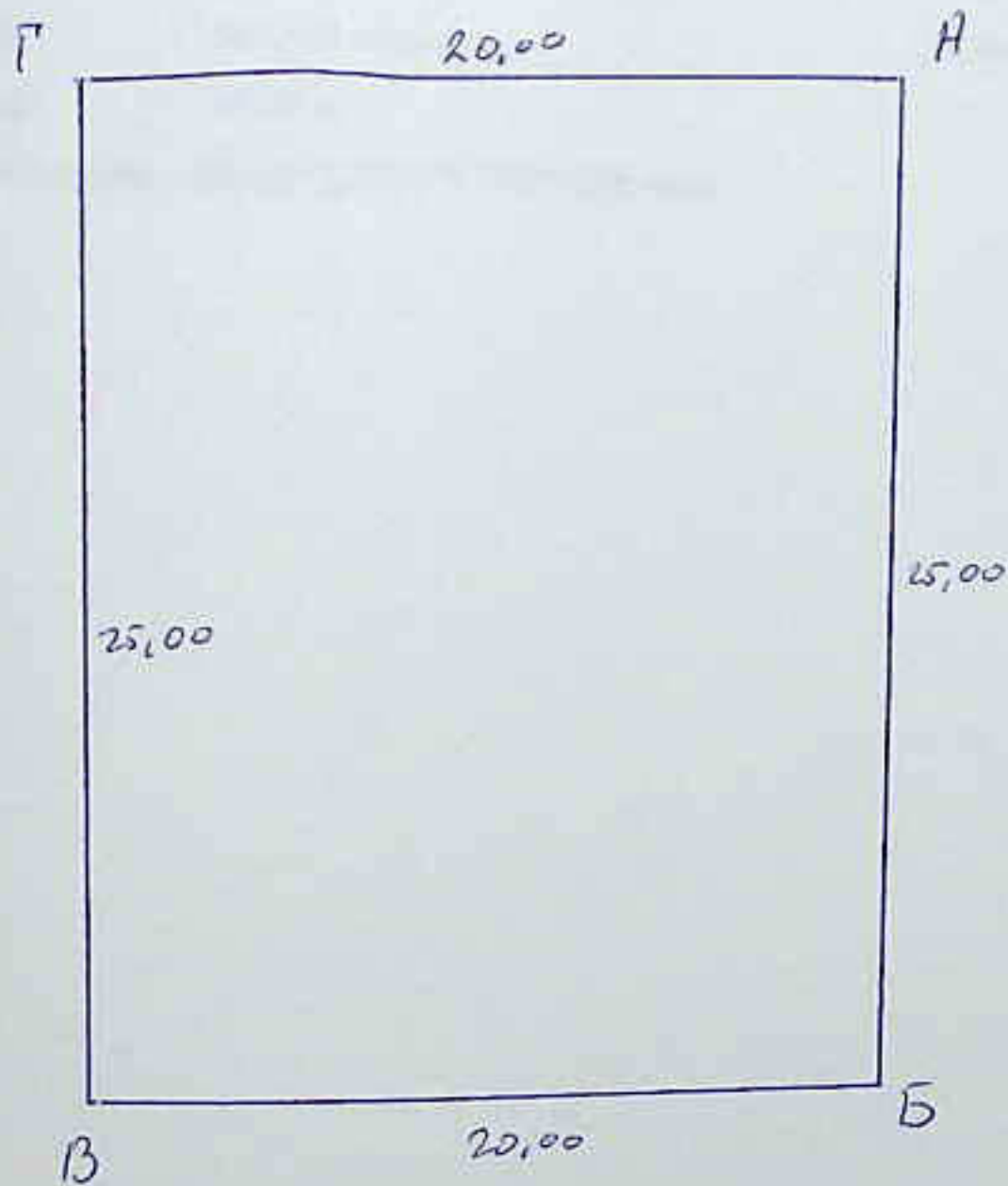
«21» 08 2007 г.
(дата)

«21» 08 2007 г.
(дата)

В случае уничтожения межевого знака сторона правообладатель земельного участка несет ответственность в соответствии со ст. 7.2 КоАП.

Приложение к акту согласования границ земельного участка

23:42:07 08 003:0272, г. Ейск, с/т «Заря», участок № 272



Описание смежеств:

- от А до Б - № 271
- от Б до В - № 297
- от В до Г - № 273
- от Г до А - проезд

Исполнитель работ _____

(подпись)

(Ковалев А.Ю.)
(ФИО)

21 августа 2007 г.
(дата)

Список координат участка: Курочкин Василий Александрович


СТ "Заря", № 272

Наименование	Дирек. угол	Румб	Расстояние	X	Y	H
п1	90°01'43"	ЮВ: 89°58'16"	20.000	7448.140	14457.570	.000
п2	180°01'22"	ЮЗ: 0°01'22"	25.000	7448.130	14477.570	.000
п3	270°01'43"	СЗ: 89°58'16"	20.000	7423.130	14477.560	.000
п4	0°01'22"	СВ: 0°01'22"	25.000	7423.140	14457.560	.000

Площадь участка: 500.000 кв.м.

Периметр участка: 90.00 м.

Допустимое расхождение: $\Delta P_{доп} = 3,5 * 2,5 * \sqrt{500} = \pm 196$ кв.м.

Вычислил:  (Ковалёв А.Ю.)

Список координат участка: Курочкин Василий Александрович

СТ "Заря", № 272

Наименование	Дирек. угол	Румб	Расстояние	X	Y	H
п1	89°17'01"	СВ: 89°17'01"	20.002	658201.670	1324275.970	.000
п2	179°17'22"	ЮВ: 0°42'37"	25.002	658201.920	1324295.970	.000
п3	269°17'00"	ЮЗ: 89°17'00"	19.992	658176.920	1324296.280	.000
п4	359°15'59"	СЗ: 0°44'00"	25.002	658176.670	1324276.290	.000

Площадь участка: 499.954 кв.м.

Вычислил:  (Ковалёв А.Ю.)

Периметр участка: 90.00 м.

Допустимое расхождение: $\Delta R_{доп} = 3,5 * 2,5 * \sqrt{500} = \pm 196$ кв.м.

«Утверждаю»
 Начальник территориального отдела по г.
 Ейску и Ейскому району Управления
 федерального агентства кадастра объектов
 недвижимости по Краснодарскому краю
 М.В. Горшенин
 « 08 » 11 2007 2007 г.

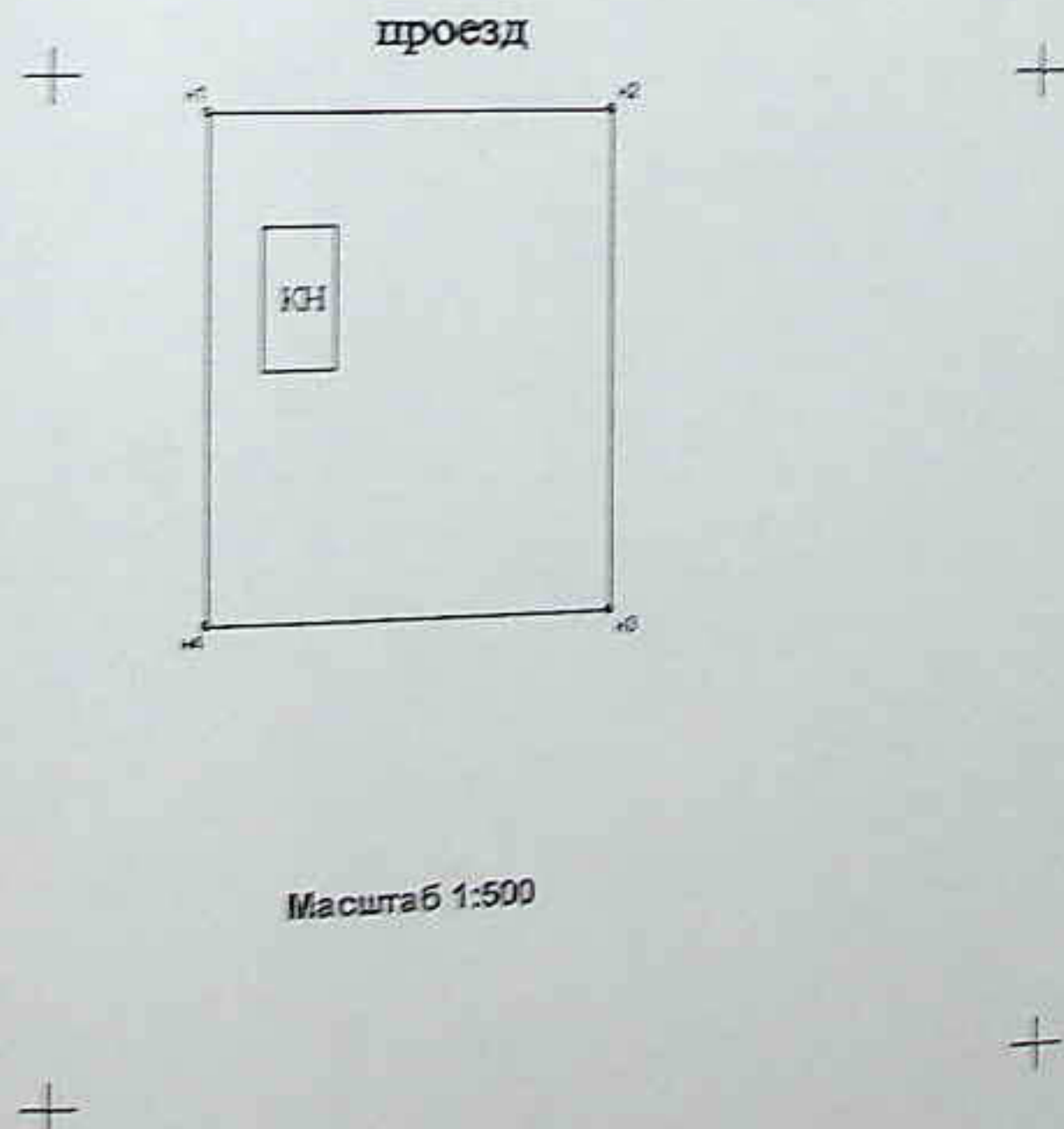
Карта (план) границ

Земельного участка: 23:42:07 08 003:0272, г. Ейск, с/т «Заря», участок № 272

Площадь земельного участка 500 кв.м.

Геометрические данные:

Б-к	Направление	Длина (м)
к1	ЮВЧ 42°	25,00
к2	ЮВЧ 22°	25,00
к3	ЗВЧ 42°	25,00
к4	ЮВЧ 22°	25,00



Масштаб 1:500

Описание границ смежных землепользований
 от т.н2 до т.н3 – с землями с/т «Заря» № 271
 от т.н3 до т.н4 – с землями с/т «Заря» № 297
 от т.н4 до т.н1 – с землями с/т «Заря» № 273
 от т.н1 до т.н2 – с землями с/т «Заря» проезд

Исполнитель работ: А.Ю. Ковалёв

8 ноября 2007 г.

А К Т

о сдаче межевых знаков на наблюдение за сохранностью


от «21» августа 2007 года

Я, нижеподписавшийся Ковалёв Алексей Юрьевич, инженер-землеустроитель ООО «Партнер», сдал на наблюдение за сохранностью, а я, Иовлев Трифан Борисович, действующий по доверенности от Курочкина Василия Александровича, приняла на наблюдение за сохранностью межевые знаки, расположенные на земельном участке в г. Ейске, СТ «Заря», № 272, кадастровый номер 23:42:07 08 003:0272 (список знаков смотри ниже).

Акт составил Ковалёв А-й.Ю. «21» августа 2007 года в двух экземплярах, один из которых хранится у Курочкин В.А., а второй в землеустроительном деле по межеванию земельного участка в территориальном отделе по г. Ейску и Ейскому району управления Федерального агентства кадастра объектов недвижимости по Краснодарскому краю по г. Ейску и Ейскому району /г. Ейск, ул. Коммунаров, 4/.

Список межевых знаков, принятых по акту:

№№	Тип, характеристика	Название или №	Примечание
1	угол металлического забора	н1	
2	угол металлического забора	н2	
3	угол металлического забора	н3	
4	угол металлического забора	н4	

Сдал:  Ковалёв А-й.Ю.
(подпись, ФИО)

Принял:  Иовлев Т.Б.
(подпись, ФИО)

АКТ

контроля и приёмки материалов межевания земельного участка Куручкин Василий Александрович

(фамилия и инициалы собственника, владельца, пользователя земельного участка)

Участок расположен: г. Ейск, СТ «Заря», участок № 272.

Работа выполнена в период с «31» июля 2007 г. по «8» ноября 2007 г.

Чесноковым Николаем Николаевичем

фамилия, имя, отчество исполнителя

На проверку представлены: материалы межевого дела, описание границ земельного участка.

Проверка работ производилась: Камерально, просмотром материалов
(способ проверки)

Работа выполнена: теодолитный ход, полярные засечки в соответствии со СП 11-104-97 «Инженерно-геодезические изыскания для строительства»
(методы и способы выполнения отдельных стадий работ)

Заключение и качественная оценка работы: работа выполнена с незначительными нарушениями с оценкой «хорошо» в соответствии с действующими нормативными документами

Приёмку произвели:

Директор ООО «Партнер»

Главный инженер



(Ковалев А.Ю.)

(Ковалев А-й.Ю.)

8 ноября 2007 г.

**ФЕДЕРАЛЬНОЕ АГЕНТСТВО КАДАСТРА ОБЪЕКТОВ НЕДВИЖИМОСТИ
(РОСНЕДВИЖИМОСТЬ)**

**Управление Федерального агентства кадастра объектов недвижимости
по Краснодарскому краю**

Территориальный отдел по г. Ейску и Ейскому району

АКТ

по контролю за проведением землеустройства

« » _____ 2007г. **07 ДЕК 2007**

Начальник территориального отдела по г. Ейску и Ейскому району управления Федерального агентства кадастра объектов недвижимости по Краснодарскому краю Горшенин М.В. в соответствии с постановлением Правительства Российской Федерации от 26.04.2002 № 273 «Об утверждении положения о контроле за проведением землеустройства» и от 11.07.2002 №514 «Об утверждении положения о согласовании и утверждении землеустроительной документации, создании и ведении государственного фонда данных, полученных в результате проведения землеустройства» осуществил проверку проведения землеустройства на земельный участок, расположенный по адресу: г. Ейск, с/т «Заря», участок № 272, кадастровый номер 23:42:07 08 003:0272, принадлежащий Курочкин Василий Александрович, площадью 500 кв.м.

В ходе проверки установлено:

1. Задание на межевание земельного участка утверждено: 31 июля 2007г. Иовлев Т.Б. (по доверенности от Курочкина В.А.)
2. Технический проект составлен в соответствии с техническим заданием и утвержден 31 июля 2007г. Иовлев Т.Б. (по доверенности от Курочкина В.А.)
3. Карта (план) границ земельного участка оформлен в соответствии с установленными требованиями и утверждена начальником территориального отдела по г. Ейску и Ейскому району Управления Федерального агентства кадастра объектов недвижимости по Краснодарскому краю Горшениным М.В.
4. Текущий контроль качества выполнения полевых и камеральных работ осуществлен путем полевого обследования объекта межевания и камеральной проверки соответствия выполненных геодезических работ техническим условиям и требованиям.

Перечень проверенных показателей

№ п/п	Контрольные показатели	Предельно допустимые показатели		Фактические показатели выполненных работ	
		Земли поселений несельскохозяйственного назначения	Земли сельскохозяйственного назначения	Земли поселений несельскохозяйственного назначения	Земли сельскохозяйственного назначения
1	Установлено межевых знаков установленного образца	-	-	-	4
2	Проверено наличие межевых знаков установленного образца	-	-	-	4
3	Количество исходных пунктов, на которые должен опираться теодолитный ход	2 пункта	2 пункта	-	2

4	Максимальная длина хода (при измерении сторон мерной лентой, рулеткой)	6 км. (для светодальномера без ограничений)	20 км. (для светодальномера без ограничений)	-
5	Максимальная длина стороны в теодолитном ходе (при измерении сторон мерной лентой, рулеткой)	350 м. (для светодальномера без ограничений)	1000 м. (для светодальномера без ограничений)	-
6	Минимальная длина стороны в теодолитном ходе (при измерении сторон мерной лентой, рулеткой)	20 м. (для светодальномера без ограничений)	100 м. (для светодальномера без ограничений)	-
7	Предельная относительная погрешность теодолитного хода	1/3000	1/3000	-
8	Угловая невязка	$1\sqrt{n}$	$1\sqrt{n}$	-
9	Предельная абсолютная невязка	2м.	5м.	-
10	Максимальная длина висячего хода	350м.	2500м.	-
11	Максимальное число сторон в висячем ходе	3	4	-
12	Расхождение длин линий между измерениями в прямом и обратном направлении	1/2000(Sпр-Собр)/S	1/2000(Sпр-Собр)/S	-

Заключение проверяющего специалиста:

07 ДЕК 2007

С актом ознакомлен, один экземпляр акта получил:

Представитель подрядчика
директор ООО «Партнёр»

/А.Ю. Ковалев/

8 ноября 2007 г.

Присутствующие:

ПРЕДПРИЯТИЕ (ОРГАНИЗАЦИЯ) _____

№

200 г.

ДЕЛО № _____

ДЕЛО

153 '9'
по межеванию земельного участка
в г. Ейске СТ «Заря» участок №279
Калашникова Алла Михайловна

НАЧАТО _____

Экз. №1.
200 г.

ОКОНЧЕНО

август

2006 г.

13 АБГ 2006

«УТВЕРЖДАЮ»

Начальник территориального
отдела по городу Ейску и
Ейскому району управления
Федерального агентства
кадастра объектов
недвижимости по
Краснодарскому краю



ГОСУДАРСТВЕННОЕ УНИТАРНОЕ ПРЕДПРИЯТИЕ КРАСНОДАРСКОГО КРАЯ
«ЕЙСКИЙ ЗЕМЕЛЬНЫЙ ЦЕНТР»
Договор № 2967 от «27» июля 2006 г.

ДЕЛО

по межеванию земельного участка

в г.Ейске СТ «Заря»участок №279

Калашникова Алла Михайловна

Директор ГУП КК «Ейский земельный центр»



Колюх Ю.И.

11.08.2006

г. Ейск. 2006 г.

А К Т
согласования границ земельного участка
в г.Ейске
СТ «Заря»,участок №279
(кадастровый номер или почтовый адрес земельного участка)
Калашникова А.М.

Границы земельного участка (схема земельного участка прилагается) согласованы правообладателями земельных участков или их представителями:

Кадастровый номер или название земельного участка	Ф.И.О. правообладателя	Ф.И.О. представителя правообладателя	Номер доверенности*
Участок №279	Калашникова А.М.		
Участок № 303	<i>Согласовано в расе № 1379</i>		
Участок № 278			<i>председатель СТ «Заря»</i> <i>Винник Ю.Н.</i>
Участок № 279	<i>Не введено</i>		<i>председатель СТ «Заря»</i> <i>Винник Ю.Н.</i>
городской застройки	Начальник МУ «Управления Архитектуры и градостроительства г.Ейска» Халипкин А.В.		

* - номером доверенности является её регистрационный номер или в случае его отсутствия порядковый номер, присваиваемый исполнителем работ в порядке их предъявления.

Правообладателями земельного участка или их представителями заявлено:(отказ в согласовании, разногласия)

не заявлено

Исполнитель работ *[подпись]* Бровченко Ю.Ю. « 3 » 08 2006г.
(подпись) (Ф.И.О.)

Калашникова А.М. « 3 » 08 2006г.
(Ф.И.О.)

Степанова « » 2006г.
(Ф.И.О.)

Винник Ю.Н. « 3 » 08 2006г.
(Ф.И.О.)

Халипкин А.В. « 7 » 08 2006г.
(Ф.И.О.)

« » 2006г.



заверенные на штамп

А К Т
согласования границ земельного участка
в г. Ейске
СТ «Заря», участок №303
(кадастровый номер или почтовый адрес земельного участка)
Таранский В.Д.

Границы земельного участка (схема земельного участка прилагается) согласованы правообладателями земельных участков или их представителями:

Кадастровый номер или название земельного участка	Ф.И.О. правообладателя	Ф.И.О. представителя правообладателя	Номер доверенности*
Участок №303	Таранский В.Д.		
Участок №149	Калашникова А.И.		
Участок №302	не выявлен	председатель СТ «Заря» Венник Ю.Н.	
Участок №304	не выявлен	председатель СТ «Заря» Венник Ю.Н.	
городской застройки	населенные пункты, архитектура и градостроительства г. Ейска Калинкин А.В.		

* - номером доверенности является её регистрационный номер или в случае его отсутствия порядковый номер, присваиваемый исполнителем работ в порядке их предъявления.

Правообладателями земельного участка или их представителями заявлено: (отказ в согласовании, разногласия)

не заявлено

Исполнитель работ *[подпись]* Бровченко Ю.Ю. «23» 03 2006г.
(подпись) (Ф.И.О.)

[подпись] Калинкин А.В. «10» 05 2006г.
(подпись) (Ф.И.О.)

[подпись] Таранский В.Д. «11» апреля 2006г.
(подпись) (Ф.И.О.)

[подпись] Венник Ю.Н. «31» 03 2006г.
(подпись) (Ф.И.О.)

[подпись] Калашникова А.И. «31» 03 2006г.
(подпись) (Ф.И.О.)

« » 2006г.

Председатель СТ *[подпись]* (Ю.Н. Венник)



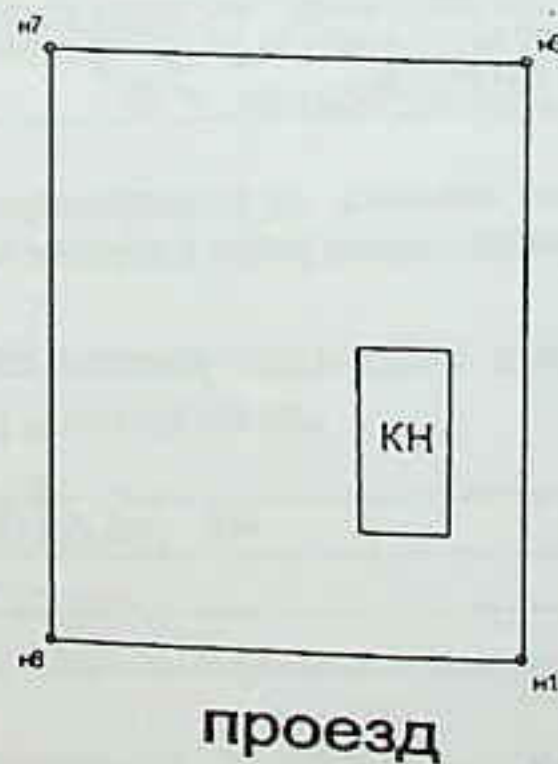
«УТВЕРЖДАЮ»
 Начальник территориального
 по городу Ейску и Ейскому
 управления Федерального
 кадастра объектов недвижимости
 Краснодарскому краю



Карта (план) границ
 Земельного участка – в г.Ейске, СТ «Заря», участок №303
 Площадь земельного участка – 497 кв.м.

Геодезические данные

Назв.	Направление	Длина (м)
н7	90°26'39"	19,94
н6	180°03'28"	24,97
н1	269°43'48"	19,70
н8	359°30'26"	25,22
н7		



от т. н1 до т. н8
 от т. н8 до т. н7
 от т. н7 до т. н6
 от т. н6 до т. н1

Описание границ смежных землепользований:
 – земли городской застройки (проезд)
 – участок № 304
 – участок № 279
 – участок №302

Масштаб 1:500

Исполнитель работ:

(подпись)

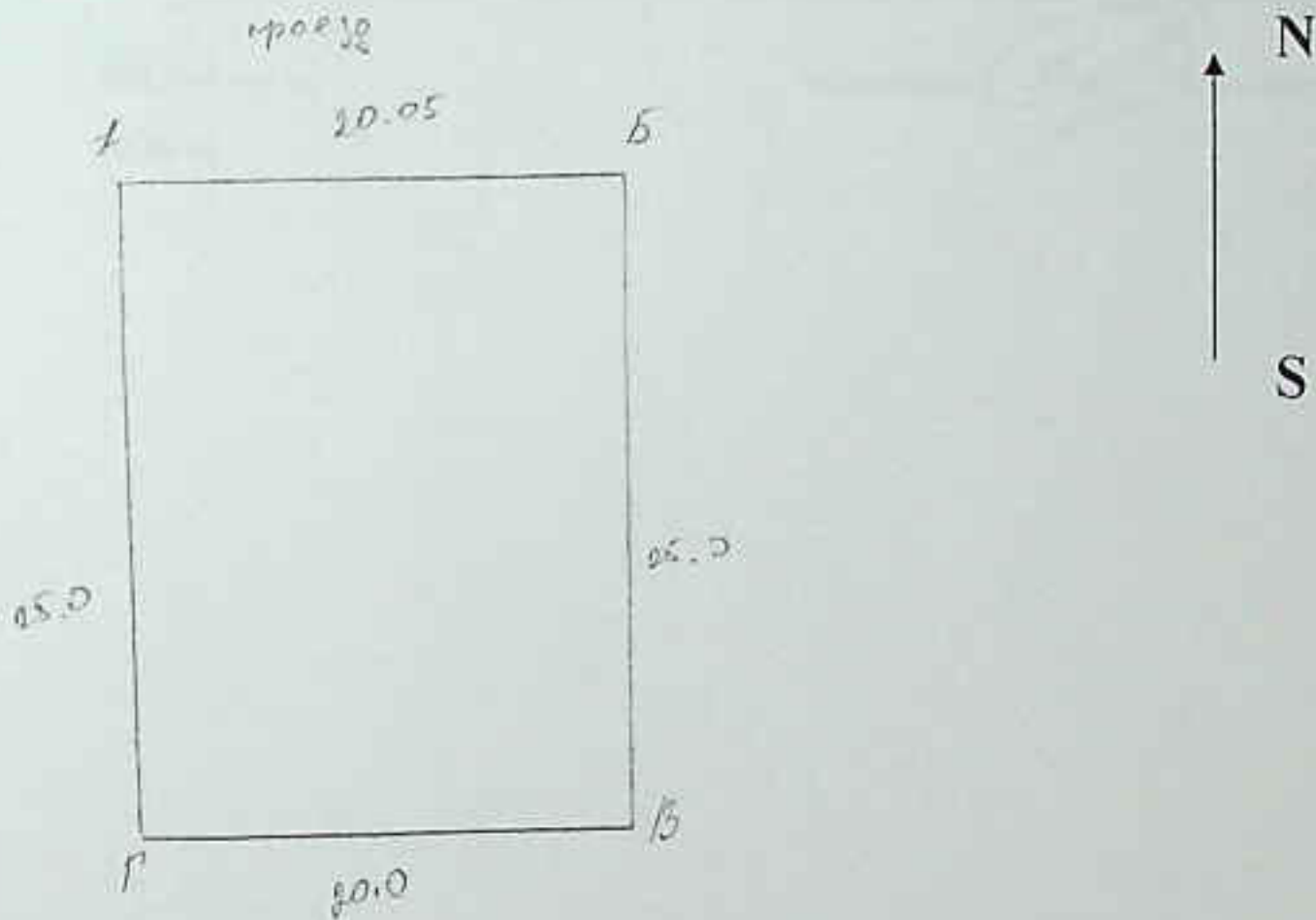
Бровченко Н.В. «14» апреля
 (Ф.И.О.)

Приложение к Акту согласования границ земельного участка

СТ. "Заря" ул. № 249

СХЕМА

границ земельного участка



Описание смежеств:

- от т. А до т. Б - земли городской застройки (проезд)
- от т. Б до т. В - земли участок № 278
- от т. В до т. Г - земли участок № 203
- от т. Г до т. А - земли участок № 280
- от т. до т. - земли

Исполнитель работ:

(подпись)

Бровченко Н.В.

(ФИО)

3.08.06г.

(дата)

Список координат участка: Калашникова Алла Михайлова

28

СТ "Заря", участок №279

Наименование	Дирек. угол	Румб	Расстояние	X	Y	H
n8	90°27'18"	ЮВ: 89°32'41"	20,059	7448,349	14317,512	,000
n1	180°03'29"	ЮЗ: 0°03'29"	24,998	7448,190	14337,570	,000
26	270°26'39"	СЗ: 89°33'20"	19,939	7423,192	14337,545	,000
27	359°47'03"	СЗ: 0°12'56"	25,003	7423,347	14317,606	,000

Площадь участка: 499,966 кв. м.

Периметр участка: 90,00 м.

Вычислил:  (Бровченко Ю.Ю.)



«Утверждаю»
Начальник территориального отдела
по городу Ейску и Ейскому району
Управления федерального агентства
кадастра объектов недвижимости по
Краснодарскому краю

« 08 СЕН 2006

И.А.Сигарев

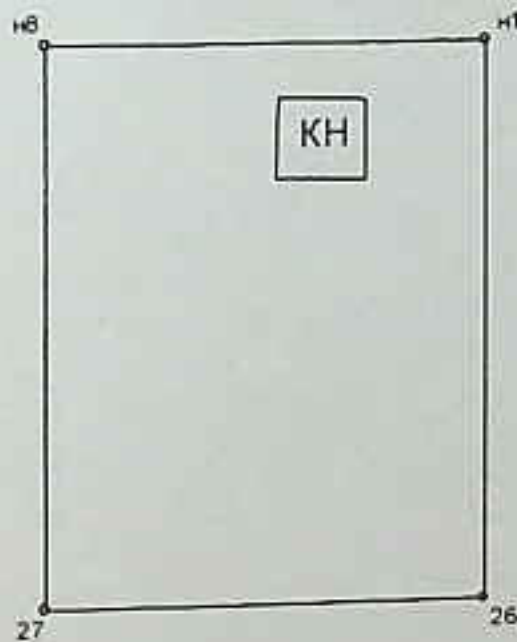
2006 г.



Карта (план) границ
Земельного участка в г.Ейске СТ «Заря» участок №249
Площадь земельного участка – 500 кв.м.

Тригонометрические данные:

Направление	Длина (м)
90°27'18"	20,06
180°03'29"	25,00
270°26'39"	19,94
359°47'03"	25,00



Описание границ смежных землепользователей:

от т.н8 до т.н1 – земли городской застройки (проезд)
от т.н1 до т.26 –участок №278
от т.26 до т.27 –участок №303
от т.27 до т.н8 –участок №280

Масштаб 1:500

Исполнитель работ:

(подпись)

Бровченко Ю.Ю.
(Ф.И.О.)

03.08.2006г.
(дата)

АКТ


О сдаче межевых /граничных/ знаков на наблюдение за сохранностью

От 3.08 2006 года

Я, нижеподписавшийся Бровченко Ю.Ю. инженер ГУП КК «Ейский земельный центр»

сдал на наблюдение за сохранностью и я, нижеподписавшаяся Калашникова А.М., приняла на наблюдение за сохранностью 4 межевых /граничных/ знака (4 металлических столба ограждения), установленные по границе участка в г.Ейске СТ «Заря» участок №279

Акт составлен Бровченко Ю.Ю. в двух экземплярах, один из которых хранится у Калашниковой А.М., второй в землеустроительном деле по межеванию земель в территориальном отделе по городу Ейску и Ейскому району Управления Федерального кадастра объектов недвижимости по Краснодарскому краю /г.Ейск ул. Коммунаров,4/

Сдал  Бровченко Ю.Ю. Приняла  Калашникова А.М.



**ФЕДЕРАЛЬНОЕ АГЕНТСТВО КАДАСТРА ОБЪЕКТОВ НЕДВИЖИМОСТИ
(РОСНЕДВИЖИМОСТЬ)**

Управление Федерального агентства кадастра объектов недвижимости
по Краснодарскому краю
Территориальный отдел по г. Ейску и Ейскому району

А К Т

по контролю за проведением землеустройства

« 08 » СЕН 2006 2006 г.

Начальник территориального отдела по г. Ейску и Ейскому району управления Федерального агентства кадастра объектов недвижимости по Краснодарскому краю Сигарев И. А. в соответствии с постановлениями Правительства Российской Федерации от 26.04.2002 г. №273 «Об утверждении положения о контроле за проведением землеустройства» и от 11.07.2002 г. № 514 «Об утверждении положения о согласовании и утверждении землеустроительной документации, создании и ведении государственного фонда данных, полученных в результате проведения землеустройства» осуществил проверку проведения землеустройства на земельном участке, расположенном по адресу: в г.Ейске СТ Заря участок №279 площадь 500 кв.м., используемого Калашниковой А.М.
В ходе проверки установлено:

1. Техническое задание на проведение землеустройства утверждено заказчиком Калашниковой А.М
2. Технический проект составлен в соответствии с техническим заданием и утвержден Калашниковой А.М
3. Карта (план) границ земельного участка оформлена в соответствии с установленными требованиями и утверждена начальником территориального отдела по г. Ейску и Ейскому району управления Федерального агентства кадастра объектов недвижимости по Краснодарскому краю Сигаревым И. А.
4. Текущий контроль качества выполнения полевых и камеральных работ осуществлен путем камеральной проверки соответствия выполненных геодезических работ техническим условиям и требованиям.

Перечень проверенных показателей

№ № п/п	Контрольные показатели	Предельно допустимые показатели		Фактические показатели выполненных работ	
		Земли поселений, иного несельскохозяй- ственного назначения	Земли сельскохозяйств- енного назначения	Земли поселений, иного несельскохозяйстве- нного назначения	Земли сельского хозяйствен- ного назначения
1	Установлено межевых знаков установленного образца	X	X	4	

АКТ контроля и приёмки материалов межевания земельного участка

Калашникова А.М.

(фамилия и инициалы собственника, владельца, пользователя земельного участка)

Участок расположен в г.Ейске СТ Заря участок №279

Приёмка произведена:

ведущим специалистом Писаревой И.Н.

директором ГУП КК «Ейский земельный центр»

Работа выполнена в период с «3» августа 2006г. по «4» августа 2006г.

Бровченко Ю.Ю. Бровченко Н.В.

(фамилия, имя, отчество исполнителя)

На проверку представлены: материалы межевого дела

Проверка работ производилась: камерально путем наложения координат участка на топооснову М 1:25000

(способ проверки)

Работа выполнена: путем проложения теодолитных ходов и координирования углов участка полярным способом

(методы и способы выполнения отдельных стадий работ)

Заключение и качественная оценка работы: хор

Приёмку произвели:

Ведущий специалист

« 10 »  (Писарева И.Н.)
2006 г.

Директор ГУП КК «Ейский земельный центр»

(Жолюх Ю.И.)

« » 2006 2006 г.

скорошитель

ДЕЛО № 99 г

ДЕЛО

ПО МЕЖЕВАНИЮ ЗЕМЕЛЬНОГО УЧАСТКА

в г. Ейске Садовое товарищество «Заря»
участок № 281

Чертенкова Мария Александровна

ЭМЗ Н.А.

сентябрь 2005 г.
/ГОД/

ХРАНИТЬ _____ ЛЕТ

«УТВЕРЖДАЮ»

Начальник территориального
отдела по городу Ейску и Ейскому
району Управления Федерального
агентства кадастра объектов
недвижимости по
Краснодарскому краю



И.А. Сигарев
2005 г.

ГОСУДАРСТВЕННОЕ УНИТАРНОЕ
ПРЕДПРИЯТИЕ КРАСНОДАРСКОГО КРАЯ
«ЕЙСКИЙ ЗЕМЕЛЬНЫЙ ЦЕНТР»

Договор № 1478 от «27» июля 2005 г.

ДЕЛО

ПО МЕЖЕВАНИЮ ЗЕМЕЛЬНОГО УЧАСТКА

в г. Ейске Садовое товарищество «Заря» участок № 281

Чертенкова Мария Александровна

Директор ГУП КК «Ейский земельный центр»



[Handwritten signature]

Колох Ю.И.

10 июля 2005

Проверено на соответствие данным ГРЗ КР
Замечаний нет

[Handwritten signature]

г. Ейск, 2005 г.

А К Т

согласования границ земельного участка

в городе Ейске Садовое товарищество «Заря» участок №281

Чертенкова Мария Александровна

(кадастровый номер, фамилия и инициалы собственника, владельца/пользователя земельного участка или руководителя юридического лица)

«04» августа 2005г.

Инженер-землеустроитель ГУП КК «Ейский земельный центр»

Доброквашин Ю.Б.

(наименование организации, фамилия, инициалы)

на основании заявления № 1478 от «27» июля 2005г., произвёл в натуре межевание земельного участка.

Межевание выполнено при участии собственников, владельцев, пользователей, арендаторов земельных участков или их представителей:

Кадастровый номер или наименование земельного участка	Ф.И.О. правообладателя	Ф.И.О. представителя правообладателя	Номер доверенности *
Земли городской застройки (проезды)	Начальник МУ «Управление архитектуры и градостроительства муниципального образования город Ейск» Халипкин А.В.		
участок №281	Чертенкова М.А.	<i>ЗАГИДУЛЛИНА ЕЛЕНА ВИКТОРОВНА</i> <i>Чертенкова М.А.</i>	№1-192У от 14.06.05г.
участок №280	Сенькина Н.М. <i>Сенькина Н.М.</i>	<i>Сенькина</i>	
участок №282	Гнил Н.А.	<i>Гнил Н.А.</i>	
участок №305	Балала В.Н.		

*- номером доверенности является её регистрационный номер или в случае его отсутствия порядковый номер, присваиваемый исполнителем работ в порядке их предъявления.

Границы отведенного участка закреплены в натуре межевыми знаками, заинтересованным сторонам о сохранности знаков объявлено. Представителями заинтересованных собственников, владельцев, пользователей при отводе земельного участка заявлено: не заявлено

(существо возникшего спора по границам)


Начальник МУ «Управление архитектуры и градостроительства муниципального образования город Ейск»

Инженер-землеустроитель:

Представители землепользования:

	Халипкин А.В.	«05»	09	2005г.
	Доброквашин Ю.Б.	«30»	08	2005г.
	Чертенкова М.А.	«30»	08	2005г.
	Сенькина Н.М.	«30»	08	2005г.
	Гнил Н.А.	«30»	08	2005г.
	Балала В.Н.	«30»	08	2005г.

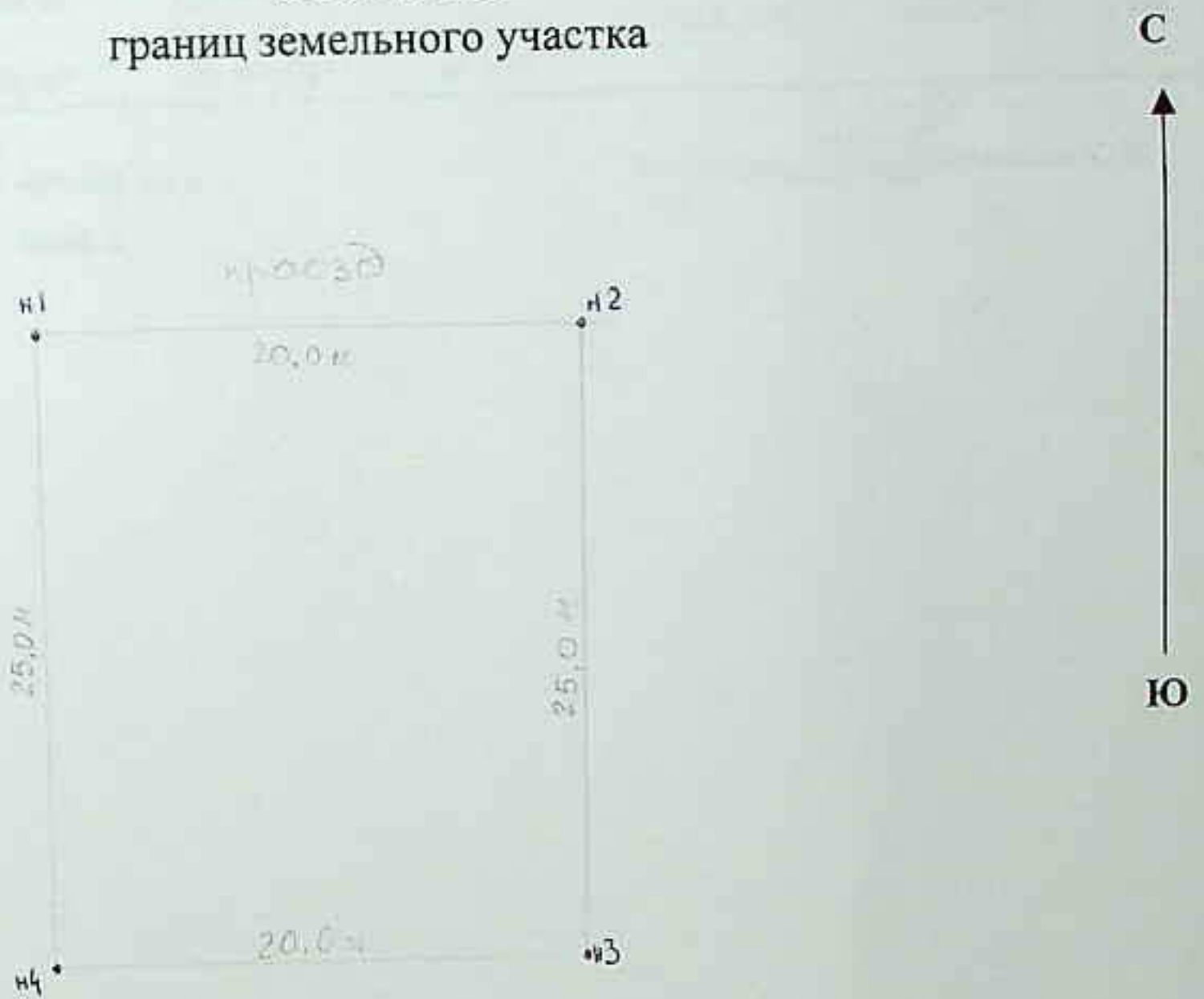
Зачеркнутое не читать:

 Доброквашин Ю.Б.
13.09.2005г.

Приложение к Акту согласования границ земельного участка

г. Ейск Садовое товарищество «Заря» участок № 281
(адрес)

СХЕМА
границ земельного участка



Описание смежеств:

- от т. n1 до т. n2 - земли городской застройки (проезд)
- от т. n2 до т. n3 - участок № 280
- от т. n3 до т. n4 - участок № 305
- от т. n4 до т. n1 - участок № 282

Исполнитель работ:

(подпись)

Ю.Б. Доброквашин
(ФИО)

«04» августа 2005г.
(дата)

Список координат участка: Чертенкова Мария Александровна

СТ "Заря", Уч. №281

Наименование	Дирек. угол	Румб	Расстояние	X	Y	H
п1				7447,934	14276,953	,000
	90°01'00"	ЮВ: 89°58'59"	20,000			
п2				7447,928	14296,953	,000
	180°01'00"	ЮЗ: 0°01'00"	25,000			
п3				7422,928	14296,946	,000
	270°01'00"	СЗ: 89°58'59"	20,000			
п4				7422,934	14276,946	,000
	0°01'00"	СВ: 0°01'00"	25,000			

Площадь участка: 499,999 кв.м.

Периметр участка: 90,00 м.

Вычислил:  /Димитров Ю.Н./

Начальник территориального
отдела по городу Ейску и Ейскому
району Управления Федерального
агентства кадастра объектов
недвижимости по
Краснодарскому краю

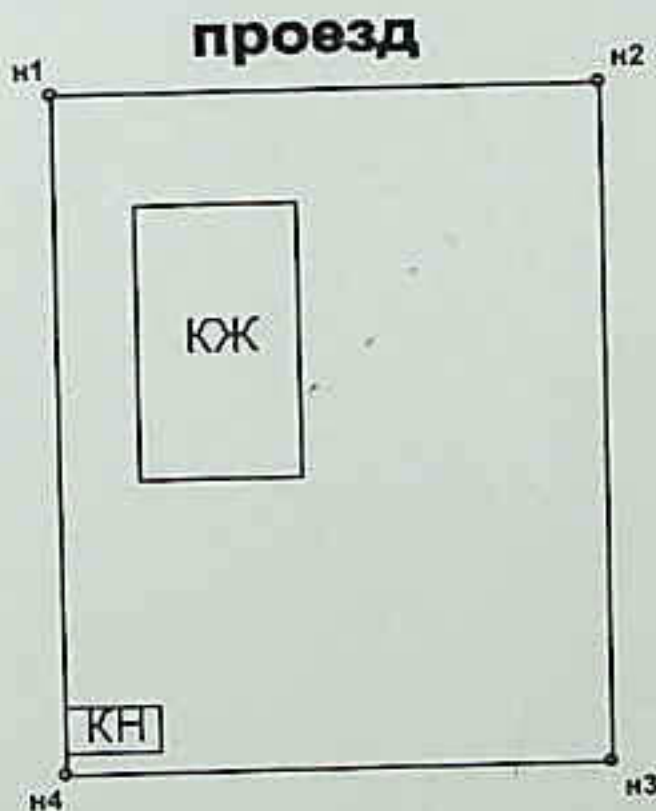


И.А. Сигарев
2005 г.

геодезические данные

азв.	Направление	Длина (м)
n1	90°01'00"	20,00
n2	180°01'00"	25,00
n3	270°01'00"	20,00
n4	0°01'00"	25,00
n1		

КАРТА (ПЛАН) ГРАНИЦ
Земельного участка в г. Ейске СТ «Заря»
участок № 281
Площадь земельного участка - 500 м².



Описание границ смежных землепользований:
от т. н 1 до т. н 2 – земли городской застройки (проезд)
от т. н 2 до т. н 3 – участок № 280
от т. н 3 до т. н 4 – участок № 305
от т. н 4 до т. н 1 – участок № 282

Масштаб 1:500

Исполнитель работ

(Handwritten signature)
(подпись)

Димитров Ю.Н.
(Ф.И.О.)

«12» августа 2005г.
(дата)

АКТ

О сдаче межевых /граничных/ знаков на наблюдение за сохранностью

От 30 августа 2005 года

Я, нижеподписавшийся Димитров Ю.Н. инженер – землеустроитель
ГУП КК «Ейский земельный центр»
сдал на наблюдение за сохранностью и я, нижеподписавшаяся
Чертенкова Мария Александровна приняла на наблюдение за сохранностью
4 (четыре) межевых /граничных/ знака, 4 (четыре) центра столба существующего
ограждения, расположенные на участке в г. Ейске, Садовое товарищество «Заря»
участок № 281.

Акт составлен Димитровым Ю.Н. 30 августа 2005 года в двух экземплярах,
один из которых хранится у Чертенковой М.А., второй в землеустроительном
деле по межеванию земель в архиве территориального отдела по городу Ейску и
Ейскому району Управления Федерального агентства кадастра объектов
недвижимости по Краснодарскому краю /г. Ейске ул. Коммунаров,4/

Сдал



Ю.Н. Димитров

Приняла



М.А. Чертенкова

«УТВЕРЖДАЮ»

Начальник территориального
отдела по городу Ейску и Ейскому
району Управления Федерального
агентства кадастра объектов
недвижимости по
Краснодарскому краю



И.А. Сигарев
2005 г.

АКТ

государственного контроля работ объекта землеустройства

Согласование границ осуществлено ГУП КК «Ейский земельный центр»
(наименование организации, предприятия)

из состава земель г. Ейска, Краснодарского края

В результате государственного контроля установлено:

1. Работа выполнена на основании договора представителя землепользования № 1478 от 27.07.2005 г. на выполнение проектно-изыскательских работ по землеустройству, земельному кадастру и мониторингу земель.
2. Акт согласования границ земельного участка в г. Ейске, Садовое товарищество «Заря» участок № 281 оформлен в соответствии с установленными требованиями. Межевые знаки (МЗ) сданы на наблюдение за сохранностью.
3. Карта (план) границ земельного участка в г. Ейске, Садовое товарищество «Заря» участок № 281 соответствует принятым требованиям и утверждён Начальником территориального отдела по городу Ейску и Ейскому району Управления Федерального агентства кадастра объектов недвижимости по Краснодарскому краю – Сигаревым И.А.
4. Межевое дело оформлено, сброшюровано и подготовлено для передачи на постоянное хранение в архив.

Дело принял: Начальник территориального отдела по городу Ейску и Ейскому району Управления Федерального агентства кадастра объектов недвижимости по Краснодарскому краю - Сигарев И.А.

Дело сдал: Директор ГУП КК «Ейский земельный центр»  Коллох Ю.И.



АКТ
контроля и приёмки материалов межевания земельного участка

Чертенковой Марии Александровны

(фамилия и инициалы собственника, владельца, пользователя земельного участка)

Участок расположен в г. Ейске Садовое товарищество «Заря» участок №281.

Приёмка произведена: Директором ГУП КК
«Ейский земельный центр» Колох Ю.И.
и ведущим специалистом Писаревой И.Н.

Работа выполнена в период с «27» июля 2005г. по «08» сентября 2005г.

Димитровым Ю.Н. Доброквашиным Ю.Б.

фамилия, имя, отчество исполнителя

На проверку представлены: материалы межевого дела.

Проверка работ производилась: камеральным путём, просмотром материалов.
(способ проверки)

Работа выполнена: путем проложения теодолитного хода и координирования углов участка способом полярных засечек.
(методы и способы выполнения отдельных стадий работ)

Заключение и качественная оценка работы: удовл.

Приёмку произвели:

Директор
ГУП КК «Ейский земельный центр»

[Подпись] (Колох Ю.И.)
« 10 » ОКТ 2005 2005г.

Ведущий специалист

[Подпись] (Писарева И.Н.)
« 20 » 09 2005г.

07 08 003/сн




ПРЕДПРИЯТИЕ (ОРГАНИЗАЦИЯ) _____

№ _____ 200 г.

ДЕЛО № 236.9.

979

Дело 3
 по межеванию земельного участка
 в г.Ейске с/т «Заря» участок №282
 Гнип Николай Александрович


 08 МАЙ 2007

1/2007

НАЧАТО май 2007 г.

ОКОНЧЕНО май 2007 г.

07 МАЙ 2007

Шуф

«УТВЕРЖДАЮ»

Начальник территориального отдела по городу Ейску и Ейскому району управления Федерального агентства кадастра объектов недвижимости по Краснодарскому краю



2007 г.

**ГОСУДАРСТВЕННОЕ УНИТАРНОЕ
ПРЕДПРИЯТИЕ КРАСНОДАРСКОГО КРАЯ
«ЕЙСКИЙ ЗЕМЕЛЬНЫЙ ЦЕНТР»**

Договор №4099 от «21» 03 2007г.

Дело
по межеванию земельного участка
в г.Ейске с/т «Заря» участок №282

Гнип Николай Александрович



Директор ГУП КК «Ейский земельный центр»

Колюх Ю.И.

07 МАЙ 2007

г. Ейск, 2007г.

23

3/4

АКТ согласования границ земельного участка

в г.Ейске с/г «Заря» участок №282

Гнип Николай Александрович

(кадастровый номер, фамилия и инициалы собственника, владельца пользователя земельного участка или руководителя юридического лица)

«28 03 2007г.

Инженер-землеустроитель ГУП КК «Ейский земельный центр» Плахотний Д.С.
(наименование организации, фамилия, инициалы)

на основании заявления № 4099 от «21 » 03 2007г., произвёл в натуре межевание земельного участка.
Межевание выполнено при участии собственников, владельцев, пользователей, арендаторов земельных участков или их представителей:

Кадастровый номер или наименование земельного участка	Ф.И.О. правообладателя	Ф.И.О. представителя правообладателя	Номер доверенности *
Земли городской застройки	Зам.Начальника МУ «Управление архитектуры и градостроительства г.Ейска» Халипкин А.В.		
участок №282	Гнип Н.А.		
дзетки №281, 1306, 15783	Председатель с/г Заря Вишик Ю.П.		

*- номером доверенности является её регистрационный номер или в случае его отсутствия порядковый номер, присваиваемый исполнителем работ в порядке их предъявления.

Границы отведенного участка закреплены в натуре межевыми знаками, заинтересованным сторонам о сохранности знаков объявлено. Представителями заинтересованных собственников, владельцев, пользователей при отводе земельного участка

объявлено:

Инженер-землеустроитель Плахотний Д.С. «28» 03 2007г.
(существо возникшего спора по границам)

Представители землепользования: Халипкин А.В. «29» 03 2007г.

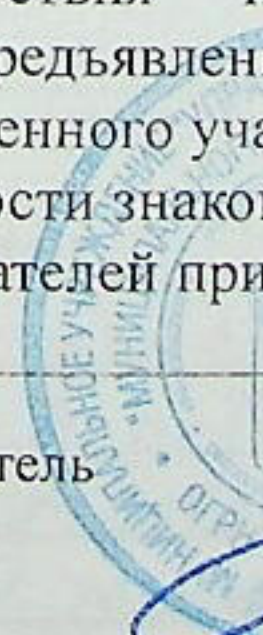
Гнип Н.А. «28» 03 2007г.

Вишик Ю.П. «28» 03 2007г.

« » 200 г.

« » 200 г.

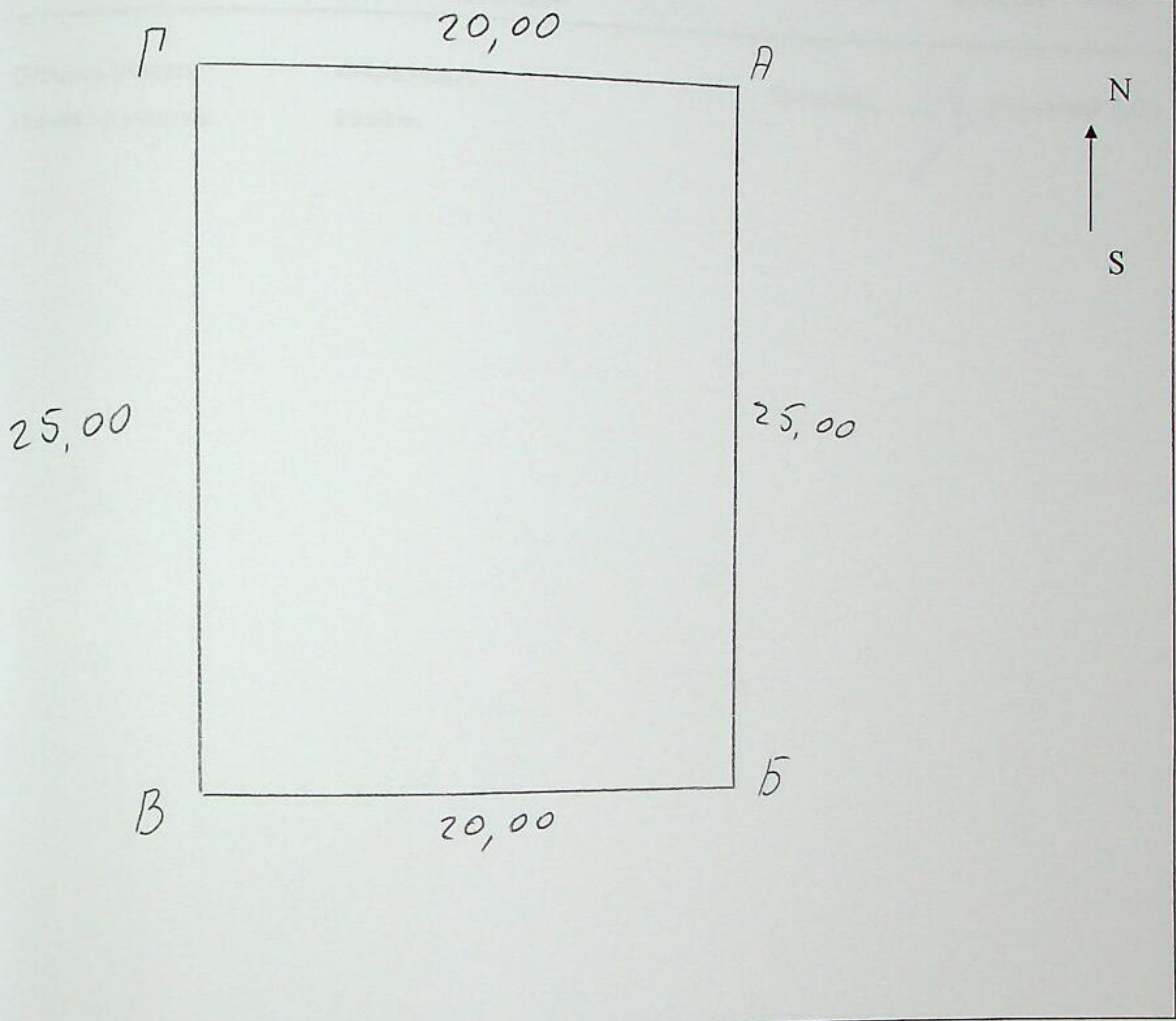
« » 200 г.



ПРИЛОЖЕНИЕ К АКТУ СОГЛАСОВАНИЯ ГРАНИЦ ЗЕМЕЛЬНОГО УЧАСТКА

г. Ейск с/т «Заря» участок №282
(адрес)

СХЕМА ГРАНИЦ ЗЕМЕЛЬНОГО УЧАСТКА



Описание смежеств:

- от А до Б - участок №281
- от Б до В - участок №306
- от В до Г - участок №283
- от Г до А - земли городской застройки (Проезд)

исполнитель работ Линь Великановский Р.О. «28» 03 2007 г.
 (подпись) (фамилия, инициалы) (дата)

25

Список координат участка: Гнип Н.А.

Наименование	Дирек.угол	Румб	Расстояние	с/г "Заря" участок №282		
				X	Y	H
13	180°01'00"	ЮЗ: 0°01'00"	25,000	7447,934	14276,953	,000
16	269°25'07"	ЮЗ: 89°25'07"	20,000	7422,934	14276,946	,000
п3	0°01'00"	СВ: 0°01'00"	24,998	7422,731	14256,947	,000
п2	89°24'48"	СВ: 89°24'48"	20,000	7447,729	14256,954	,000

Площадь участка: 499,953 кв.м.
 Периметр участка: 90,00 м.

Вычислил: М (Плахотный Д.С.)

«Утверждаю»

И.о. начальника территориального отдела
по городу Ейску и Ейскому району
Управления Федерального агентства
кадастра объектов недвижимости по
Краснодарскому краю



Горшенин М.В.
2007 г.

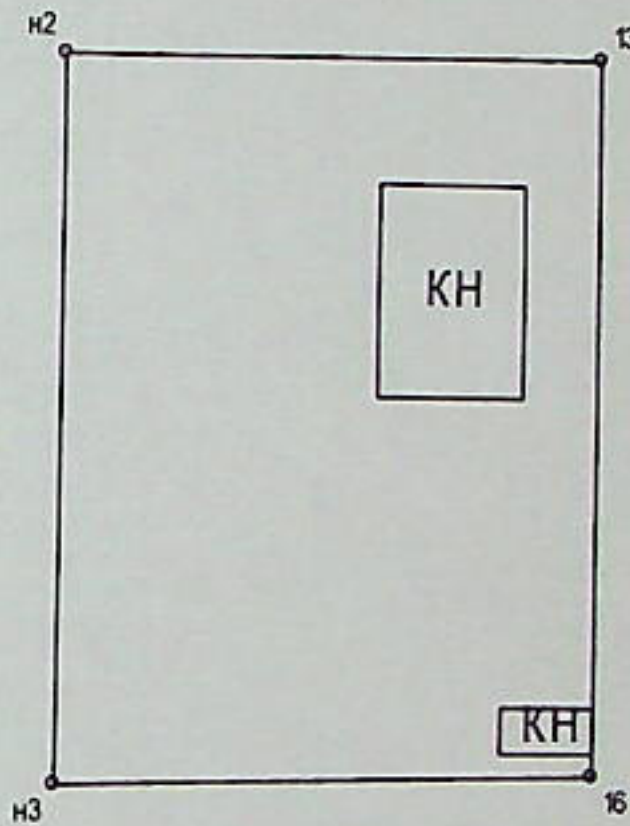
Карта (план) границ

Земельного участка в г.Ейске, С/Т «Заря», участок №282
Площадь земельного участка – 500 кв. м.

Геодетические данные:

Назв.	Направленне	Длина (м)
13		
16	180°01'00"	25,00
н3	269°25'07"	20,00
н2	0°01'00"	25,00
13	89°24'48"	20,00

проезд



Описание границ смежных землепользователей:

- т 13 до т 16 -участок № 281
- т 16 до т н 3 -участок № 306
- т н 3 до т н 2 -участок № 283
- т н 2 до т 13 -земли городской застройки (проезд)

Масштаб 1:500

Исполнитель работ:

(Handwritten signature)
(подпись)

Великановский Р.О.
(Ф.И.О.)

«03» 05 2007 г.
(дата)



30

**ФЕДЕРАЛЬНОЕ АГЕНТСТВО КАДАСТРА ОБЪЕКТОВ НЕДВИЖИМОСТИ
(РОСНЕДВИЖИМОСТЬ)**
Управление Федерального агентства кадастра объектов недвижимости
по Краснодарскому краю
Территориальный отдел по г. Ейску и Ейскому району

А К Т

по контролю за проведением землеустройства

« ___ » _____ 200 г.

11 4 ИЮН 2007

Начальник территориального отдела по г. Ейску и Ейскому району управления Федерального агентства кадастра объектов недвижимости по Краснодарскому краю Горшенин М.В. в соответствии с постановлениями Правительства Российской Федерации от 26.04.2002 г. №273 «Об утверждении положения о контроле за проведением землеустройства» и от 11.07.2002 г. № 514 «Об утверждении положения о согласовании и утверждении землеустроительной документации, создании и ведении государственного фонда данных, полученных в результате проведения землеустройства» осуществил проверку проведения землеустройства на земельном участке, расположенном по адресу г.Ейск с/т «Заря» участок №282 площадью 500 кв.м., используемого Гнип Н.А.

В ходе проверки установлено:


1. Техническое задание на проведение землеустройства утверждено заказчиком Гнип Н.А.
2. Технический проект составлен в соответствии с техническим заданием и утвержден заказчиком Гнип Н.А.
3. Карта (план) границ земельного участка оформлена в соответствии с установленными требованиями и утверждена начальником территориального отдела по г. Ейску и Ейскому району управления Федерального агентства кадастра объектов недвижимости по Краснодарскому краю Горшениным М.В.
4. Текущий контроль качества выполнения полевых и камеральных работ осуществлен путем камеральной проверки соответствия выполненных геодезических работ техническим условиям и требованиям.

Перечень проверенных показателей

Контрольные показатели	Предельно допустимые показатели		Фактические показатели выполненных работ	
	Земли поселений, иного несельскохозяйственного назначения	Земли сельскохозяйственного назначения	Земли поселений, иного несельскохозяйственного назначения	Земли сельскохозяйственного назначения
Установлено межевых знаков установленного образца	X	X	4	

Проверено наличие межевых знаков установленного образца	X	X	4	
Количество исходных пунктов, на которые должен опираться теодолитный ход	2 пункта	2 пункта	2 ранее закоординированные точки, работа выполнена линейными промерами	
Максимальная длина хода (при измерении сторон мерной лентой, рулеткой)	6 км (для светодальномера без ограничения)	20 км (для светодальномера без ограничения)	-	
Максимальная длина стороны в теодолитном ходе (при измерении сторон мерной лентой, рулеткой)	350 м (для светодальномера без ограничения)	1000 м (для светодальномера без ограничения)	-	
Минимальная длина сторон в теодолитном ходе (лента, рулетка)	20 м (для светодальномера без ограничения)	100 м (для светодальномера без ограничения)	-	
Предельная относительная погрешность теодолитного хода	1/3000	1/3000	-	
Угловая невязка	1√п	1√п	-	
Предельная абсолютная невязка	0,2м	5м	-	
Максимальная длина висячего хода	350м	2500м	-	
Максимальное число сторон в висячем ходе	3	4	-	
Расхождение длин линий между измерениями в прямом и обратном направлении.	1/2000 (Спр.-Собр.)/S	1/2000 (Спр.-Собр.)/S	«0»	

Заключение проверяющего специалиста: _____

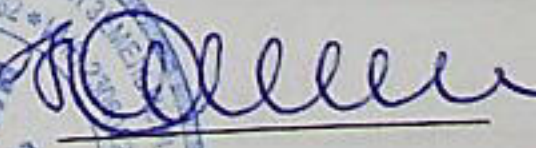
14 ИЮНЬ 2007


С актом ознакомлен, один экземпляр акта получил:

Представитель подрядчика:

Директор ГУП КК «Ейский земельный центр»



 Ю.И. Колух
 (подпись)

07 МАЙ 2007

52
АКТ
контроля и приёмки материалов межевания земельного участка

Гнип Николай Александрович
(фамилия и инициалы собственника, владельца, пользователя земельного участка)

Участок расположен: __ г. Ейск, СТ «Заря», участок №282
Краснодарского края.

Приёмка произведена: директором ГУП КК
«Ейский земельный центр» Колюх Ю.И.
и ведущим специалистом Латухова И.А.

Работа выполнена в период с « 28 » 03 2007г. по « 26 » 04 2007г.

Великановский Р.О., Плахотный Д.С.

фамилия, имя, отчество исполнителя

На проверку представлены: материалы межевого дела

Проверка работ производилась: камерально, путём просмотра материалов межевания

(способ проверки)

Работа выполнена: линейными промерами от ранее закоординированных углов СТ «Заря»

(методы и способы выполнения отдельных стадий работ)

Заключение и качественная оценка работы: _____

Приёмку произвели:

«Ейский земельный центр»

Директор ГУП КК

Колюх Ю.И. (Колюх Ю.И.)

07 МАЙ 2007

« _____ » _____ 2007 г.

Ведущий специалист

Латухова И.А. (Латухова И.А.)

« 04 » 05 2007 г.

[Faint, illegible handwritten text and markings on the page]



Прошито и
пронумеровано
35 листов

Болы

«ДСП»

ООО «Деметра»

Принято в государственный фонд данных.
Замечаний нет.
Архивный номер 731.9
Дата поступления «27» 11 2008 г.

Принято в государственный фонд данных.
Имеются замечания (см.информацию
от « » 2008г. №
Архивный номер
Дата поступления « » 2008 г

Начальник территориального отдела по г. Ейску
и Ейскому району Управления Федерального
агентства кадастра объектов недвижимости по
Краснодарскому краю
М.В. Горюхины
Договор № 677 от 16 октября 2008 г.
27 НОЯ 2008

**ЗЕМЛЕУСТРОИТЕЛЬНОЕ ДЕЛО
по межеванию земельного участка**

Ейский р-н, г. Ейск, снт «Заря», садовый участок №290

Шибаета Татьяна Ивановна

Кадастровый номер участка: 23:42:0708003:290

Директор *В.А. Ломакин* В.А. Ломакин



г. Ейск

2008 г.

Оглавление

№№ п/п	Наименование документа	№№ листов
1.	Пояснительная записка	3-4
2.	Сведения ГЗК	5
3.	Поручение	6
4.	Заявление	7
5.	Задание на межевание земельного участка	8
6.	Заключение	9
7.	Технический проект межевания земельного участка	10-14
8.	Извещения и расписки	15-17
9.	Копия доверенности	18
10.	Акт согласования границ	19
11.	Схема границ земельного участка - приложение к акту согласования границ	20
12.	Абрисы узловых и поворотных точек	21
13.	Список координат участка	22-23
14.	Карта (план) границ	24
15.	Список координат исходных пунктов геодезической сети	25
16.	Журнал полевых измерений	26
17.	Схемы теодолитного хода и полярных засечек	27-28
18.	Ведомость вычислений координат точек теодолитного хода	29
19.	Ведомости вычислений координат межевых знаков и ПК	30
20.	Акт о сдаче межевых знаков на наблюдение за сохранностью	31
21.	Акт контроля и приемки материалов межевания земельного участка	32
22.	Корректирующий лист	33

Всего в деле 22 документа на 33 листах

Составила  / Смирнова Н. О. /

ПОЯСНИТЕЛЬНАЯ ЗАПИСКА

Работы по межеванию земельного участка в г. Ейск, ст «Заря», с. уч. №290 выполнены ООО «Деметра».

Юридический адрес: Краснодарский край, г. Ейск, ул. Маяковского, 55.

Фактический адрес: Краснодарский край, г. Ейск, ул. Коммунаров, 26.

Лицензия на осуществление видов работ, относящихся к геодезической деятельности: регистрационный № СКГ-01452Г от 9 декабря 2005 г., срок действия - пять лет.

Правообладателем данного земельного участка является: Шибаева Татьяна Ивановна, проживающая по адресу: г. Ейск Ейского р-на, пос. Широчанка, ул. Южная, д. 52.

Согласно заданию на выполнение работ, утвержденного 16.10.2008 г., необходимо выполнить комплекс мероприятий по упорядочению (уточнению) на местности границ существующего земельного участка. Работы выполнены на основании договора №677 от 16.10.2008 г. на выполнение проектно-изыскательских работ.

В результате изучения правоустанавливающих документов:

- Поручение от нач. управления муниципальных ресурсов администрации муниципального образования Ейский р-н от 09.10.2008 г. рег. №02-16-2824/08-02-02;
- Заключение правления снт «Заря» от 13.10.1987 г.;
- Доверенность 23 АВ 939023 от 18.09.2008 г. №992д;
- сведений о земельном участке в виде выписки от 29 октября 2008 г. за №42/08-03-8672 на бумажном носителе получена следующая информация:

- Шибаева Т.И. является пользователем садового участка, находящегося в государственной собственности до разделения по уровням собственности, и, в соответствии с земельным законодательством, собственнику объекта недвижимости после проведения мероприятий по межеванию и постановки на кадастровый учет необходимо определить в одном праве пользования и зарегистрировать право на земельный участок;
- земельный участок расположен в границах кадастрового квартала 23:42:0708003;
- категории земель - земли сельскохозяйственного назначения;
- разрешенное использование – земельные участки садоводческих товариществ;
- вид права – государственная собственность на землю;
- работы по межеванию на данном участке ранее не выполнялись, на кадастровый учет поставлен декларированно.

Правообладатели межуемого и смежных земельных участков, права которых могут быть затронуты при межевании, были извещены о предстоящих работах под расписку:

Адрес земельного участка	ФИО землепользователя	Дата уведомления	Дата согласования
Земли городской застройки 23:42:0708003: г. Ейск, ст «Заря».	Начальник МУ УАиГ Ейского городского поселения Ейского района Слесарский В.И.	17.10.2008 г.	20.11.2008 г.
23:42:0708003:290 г. Ейск, ст «Заря», сад. уч.№290.	Шибаева Т.И.	17.10.2008 г.	18.11.2008 г.
г. Ейск, ст «Заря», сад. уч. №291.	.		
г. Ейск, ст «Заря», сад. уч. №289.	Винник Ю.П. - председатель ст «Заря»	17.10.2008 г.	18.11.2008 г.
г. Ейск, ст «Заря», сад. уч. №266.			

При согласовании внешних границ земельного участка заинтересованными лицами претензий не заявлено, что подтверждается Актом согласования границ земельного участка. Правообладатели межуемого земельного участка предупреждены, что в случае уничтожения межевых знаков сторона - правообладатель участка несет ответственность в соответствии со ст. 7.2 Ко-АП.

Полевые геодезические работы были выполнены геодезистом Погребняковым А.Н. 17 ноября 2008 г., камеральные - 18 ноября 2008 г. в соответствии с требованиями:

- «Инструкции по межеванию земель» 1996 г., Москва;
- «Методических рекомендаций по проведению межевания объектов землеустройства» 2003 г.;
- «Рекомендаций по составлению технического проекта на выполнение работ по межеванию объектов землеустройства» 2004 г.;
- СНиПа 01.02.07-87, СП 11-104-97 «Инженерно-геодезические изыскания для строительства» и других нормативно-технических документов, регулирующих отношения в области землеустройства.

В результате полевого обследования выявлено, что ближайшими к объекту межевания сохранившимися пунктами геодезической сети являются пункты полигонометрии пп385, пп7349 и точки ОМС т268 и т269 проложенного разомкнутого теодолитного хода пп385↔пп7349→пп3114↔пп2068 с целью межевания садового участка №290 в ст «Заря»:

№ пункта по каталогу	Название пункта	Класс (разряд)	Сведения об исходных направлениях		Наименование каталога (списка координат)
			Дирекционный угол	Д (м)	
133 167	пп 385 пп 7349	I разр. I разр.	на пп 7349 302°28'33"	269.64	Письмо №6717 ДСП от 29.10.2008 г. отдела «Роснедвижимости»
115 114	пп3114 пп2068	I разр. I разр.	на пп2068 246°50'22"	350.85	
- -	т268 т269	ОМС ОМС	на т269 182°56'22"	54.03	Ведомость теодолитного хода

Система координат местная. Для выполнения межевых работ от вышеперечисленных пунктов полигонометрии был проложен разомкнутый теодолитный ход:

Наименование теодолитного хода	Длина теодолитного хода (м)	Количество точек в ходе	Длины сторон		Абсолютная невязка в ходе (м)	Угловая невязка	Относительная невязка в ходе
			Max	Min			
Разомкнутый	6861.20	20	584.02	54.03	0.062	0'07"	1/111293

Измерения производились тахеометром 3Та5Р №16448 и стальной 50-метровой рулеткой УС 50/5. Координаты межевых знаков границ земельного участка были получены в количестве 4 штук методом полярных засечек с точки съёмки т269, наведённой на т268 разомкнутого теодолитного хода пп385↔пп7349→пп3114↔пп2068. Закрепление межевых знаков границ земельного участка было выполнено путем координирования естественных предметов, совпадающих с линейными сооружениями:

№№ межевых знаков	Тип центра	Примечание
н1	металлический столб	L≈0.6 м
н2	металлический столб	L≈0.6 м
н3	металлический столб	L≈0.6 м
н4	металлический столб	L≈0.6 м

Объект землеустройства состоит из 1 земельного участка, документальная площадь которого, на основании Поручения нач. УМР АМО Ейский р-н от 09.10.2008 г. за №0216-2824/08-0202, равна 500 кв. м, вычисленная по результатам межевания по согласованным и уточненным со смежными землепользователями границам – 524 кв. м. Допустимое расхождение рассчитывается по формуле $\Delta P_{доп} = 3.5 \times 0.2 \times \sqrt{500} = \pm 15$ кв. м. В данном случае вычисленная площадь больше документальной на 24 кв. м. За окончательное значение площади принимается вычисленная – 524 кв. м ±15 кв. м.

Заключение: В результате межевания данного земельного участка по фактически существующим, уточненным и согласованным со смежными землепользователями границам вычисленная площадь больше документальной, с чем заказчик ознакомлен и ему предложено обратиться в отдел земельных отношений Управления муниципальных ресурсов администрации «МО Ейский район» для оформления правовых документов, утверждающих категорию, площадь и целевое назначение земельного участка.

Математическая обработка результатов геодезических измерений, материалов межевания, вычисления координат межевых знаков и площади земельного участка выполнены на персональном компьютере с применением программ FreeReason, OpenOffice. По материалам межевых работ составлена карта (план) границ земельного участка в масштабе 1:500 с указанием смежных землепользований, дирекционных углов, длин линий и площади.

Пояснительную записку составил:


(подпись) **А.Н. Погребняков** 20 ноября 2008 г. /

Директор:


(подпись) **В.А. Ломакин** 20 ноября 2008 г. /



АКТ

согласования границ земельного участка

23:42:0708003:290, Ейский район, Широчанский с/о, снт «Заря», сад. уч. №290

(кадастровый номер, почтовый адрес земельного участка)

Шибасева Татьяна Ивановна

(фамилия и инициалы или наименование правообладателя земельного участка)

Работы выполнены ООО "Деметра", г. Ейск, ул. Коммунаров, 26.

Границы земельного участка (схема земельного участка прилагается) согласованы правообладателями земельных участков или их представителями:

Кадастровый номер земельного участка или наименование	Фамилия и инициалы правообладателя	Ф.И.О. представителя правообладателя	Номер доверенности <*>
Земли городской застройки 23:42:0708003, г. Ейск, снт «Заря»	Начальник МУ УАиГ Ейского городского поселения Ейского района В.И. Слесарский		
23:42:0708003:290, г. Ейск, снт «Заря», сад. уч. №290	Т. И. Шибасева	По доверенности 23 АВ 939023 от 18.09.2008 г. Тихонова И. В.	
г. Ейск, снт «Заря», сад. уч. №289, №291 и №266	Председатель снт «Заря» Ю. П. Винник		

<*> Номером доверенности является ее регистрационный номер или в случае его отсутствия порядковый номер, присвоенный исполнителем работ в порядке их предъявления.

Правообладателями земельных участков или их представителями заявлено: (отказ в согласовании, разногласия) не заявлено

Исполнитель работ: А.Н. Погребняков Погребняков А.Н. 18 ноября 2008 г.

(подпись)

Правообладатели или их представители:

Площадь участка:

20 ноября 2008 г.18 ноября 2008 г.18 ноября 2008 г.

В случае уничтожения межевого знака сторона правообладатель земельного участка несет ответственность в соответствии со ст. 7.2 КоАП.


ООО «Деметра»

Приложение
к Акту согласования границ земельного участка

Кадастровый номер: 23:02:0708003:290

Краснодарский кр., г. Ейск, с/п.т. "Заря", с/д. уз №290

СХЕМА
границ земельного участка



Описание границ со смежными землепользованиями:

от А до Б - садовый участок №289

от Б до В - садовый участок №866

от В до Г - садовый участок №291

от А до Г - земли общего пользования

Исполнитель работ:

(подпись)

Погребняков А.Н.

(Ф.И.О.)

(дата)

Список координат межевых знаков земельного участка

Адрес: Краснодарский край, г. Ейск, снт "Заря", сад. уч. №290.

Система координат: местная.

№	Дирекционные углы	Длины линий, м	X	Y
н1	179°02'55"	25.15	7423.07	14597.15
н2	269°39'24"	20.96	7397.92	14597.56
н3	359°39'24"	25.15	7397.79	14576.61
н4	89°39'24"	20.69	7422.94	14576.46

Площадь участка: 524 кв.м.

Геодезист: _____



Погребняков А.Н.

Список координат межевых знаков земельного участка

Адрес: Красноярский край, г. Ейск, снт "Заря", сад. уч. №290.
Система координат: МСК-23.

№	дирекционные углы	длины линии, м	X	Y
н1	178°18'42"	25.15	658178.40	1324415.86
н2	268°55'02"	20.96	658153.26	1324416.60
н3	358°55'12"	25.15	658152.86	1324395.65
н4	88°55'02"	20.69	658178.01	1324395.17

Площадь участка: 524 кв.м.

Геодезист:  Погребняков А.Н.

КАРТА(ПЛАН)ГРАНИЦ

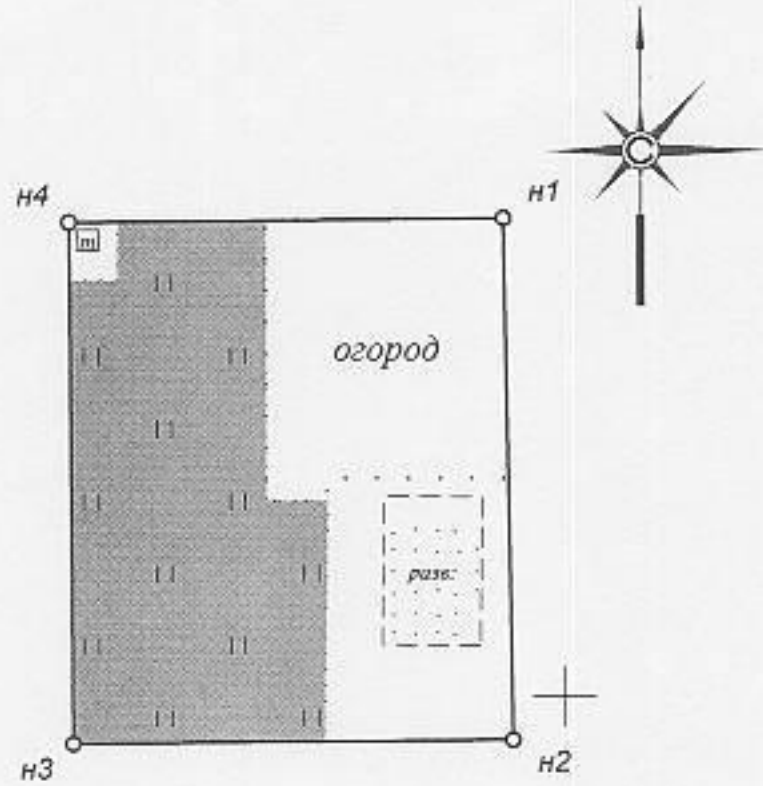
Адрес земельного участка: Краснодарский край, Ейский р-н, г. Ейск, снт "Заря", сад. уч. №290.

Кадастровый номер: 23:42:0708003:290.

Площадь участка: 524 кв.м.

Геоданные

от-до	Дирекцион ные углы	Длины линий, м
п1 - п2	179°02'55"	25.15
п2 - п3	269°39'24"	20.96
п3 - п4	359°39'24"	25.15
п1 - п4	269°39'24"	20.69



Масштаб 1:500

Описание границ земельного участка

от п1 до п2 - снт "Заря", садовый участок №289

от п2 до п3 - снт "Заря", садовый участок №266

от п3 до п4 - снт "Заря", садовый участок №291

от п1 до п4 - снт "Заря", земли общего пользования (проезд)

Исполнитель работ:

Погребняков А.Н.

2008г.

25

ФЕДЕРАЛЬНОЕ АГЕНТСТВО КАДАСТРА
ОБЪЕКТОВ НЕДВИЖИМОСТИ
(РОСНЕДВИЖИМОСТЬ)

Для служебного
пользования
экз. № 1

У П Р А В Л Е Н И Е
ФЕДЕРАЛЬНОГО АГЕНТСТВА
КАДАСТРА ОБЪЕКТОВ НЕДВИЖИМОСТИ
ПО КРАСНОДАРСКОМУ КРАЮ
Территориальный отдел
по городу Ейску и Ейскому району
ул. Коммунаров 4, город Ейск,
Краснодарского края, 353680
Тел./факс (86132)2-39-31
e-mail zemkom@mail.kuban.ru

01.11.2008г. №6982 ДСП
г/а № 432 от 29.10.2008 г.

Согласно запроса ООО «Деметра» направляем выписки координат пунктов геодезической сети для выполнения работ по межеванию земельного участка:

1. г. Ейск, снт «Восход», сад. уч. №564;
2. г. Ейск, снт «Заря», сад. уч. №290;
3. г. Ейск, снт «Заря», сад. уч. №309;
4. г. Ейск, снт «Южное», сад. уч. №181.

№ пункта	Название пункта	Класс (разряд)	Координаты	
			X	Y
133	ПП 385	I разряд	8539,991	16449,722
167	ПП 7349	I разряд	8684,772	16222,25
115	ПП 3114	I разряд	9797,391	12454,302
114	ПП 2068	I разряд	9659,641	12132,294

Начальник территориального отдела
по Ейскому району



Горшенин М.В.

Уч. № 6982 ДСП
отпечатан 1 экз.
б/ч
Экз. № 1 в адрес
Исп. Печати Магдалинова А.Н.

г. Ейск, снт "Заря", сад. уч. №290. Съёмка пикетов с т269

Каталог координат

№	Т. стояния	Т. съёмки	Изм. угол	Расстояние	X	Y
1	2	3	4	5	6	7
1	m268	m269	0°00'00"	54.033	7449.897	14622.429
2	m269				7395.935	14619.658
3	m269	1	272°11'42"	22.184	7397.920	14597.563
4	m269	2	269°32'03"	43.091	7397.794	14576.607
5	m269	3	317°22'42"	35.257	7423.068	14597.146
6	m269	4	280°13'32"	29.046	7402.550	14591.376
7	m269	5	282°33'46"	24.524	7402.489	14596.026
8	m269	6	299°35'21"	49.568	7422.588	14577.867
9	m269	7	298°35'57"	49.044	7421.588	14577.859
10	m269	8	298°00'23"	49.903	7421.596	14576.859

Исполнитель Погребняков А. Н.



ООО «Деметра»

АКТ
о сдаче межевых /граничных/ знаков на
наблюдение за сохранностью

от « 18 » ноября 2008 г.

Я, нижеподписавшийся геодезист ООО «Деметра» Погребняков А.Н., сдал на наблюдение за сохранностью и я, нижеподписавшаяся Тихонова Ирина Викторовна, действующая по доверенности 23 АВ 939023 от 18.09. 2008 г. №404д за землепользователя Шibaеву Татьяну Ивановну, приняла на наблюдение за сохранностью межевые (граничные) знаки, установленные по границе земельного участка в г. Ейске Ейского р-на, снт «Заря», сад. уч. № 290, кадастровый номер 23:42:0708003:290.

В качестве межевых знаков приняты:

№ п/п	Тип межевого знака, характеристика	№ межевого знака	Примечание
1	металлический столб	н1	L≈0.6 м
2	металлический столб	н2	L≈0.6 м
3	металлический столб	н3	L≈0.6 м
4	металлический столб	н4	L≈0.6 м

Акт составлен в двух экземплярах, первый из которых хранится у Шibaевой Татьяны Ивановны, /г. Ейск, пос. Широчанка, ул. Южная, д. 52/.

Второй - в Территориальном отделе по Ейскому району Управления Федерального агентства кадастра объектов недвижимости по Краснодарскому краю, /г. Ейск, ул. Коммунаров, 4/.

Сдал:  Погребняков А.Н.
(роспись) (Ф.И.О.)

Принял:  Шibaева Т.И.
(роспись) (Ф.И.О.)

/ по доверенности 23 АВ 939023
от 18.09.2008 г. Тихонова И.В. /

✓
СКОРОСШИВАТЕЛЬ

ДЕЛО

№ 1378

ДЕЛО

По межеванию земельного участка
В г.Ейске СТ «Заря» участок №303

Таранский Владимир Дмитриевич

май 2006 ГОД

ХРАНИТЬ _____ ЛЕТ

17 МАЯ 2006

Всех Н.
[Signature]

«УТВЕРЖДАЮ»

Начальник территориального
отдела по городу Ейску и
Ейскому району управления
Федерального агентства
кадастра объектов
недвижимости по
Краснодарскому краю



И.А. Сигарев
2006 г.

ГОСУДАРСТВЕННОЕ УНИТАРНОЕ ПРЕДПРИЯТИЕ КРАСНОДАРСКОГО КРАЯ
«ЕЙСКИЙ ЗЕМЕЛЬНЫЙ ЦЕНТР»
Договор № 2408 от «14» марта 2006 г.

ДЕЛО

по межеванию земельного участка

в г.Ейске СТ «Заря» участок №303

Таранский Владимир Дмитриевич

Директор ГУП КК «Ейский земельный центр»



Колух Ю.И.

17 МАЙ 2006

Проверено на соответствии сведений ГРЗКР
Замечаний нет



г. Ейск. 2006 г.

А К Т
согласования границ земельного участка
в г. Ейске
СТ «Заря», участок №303
(кадастровый номер или почтовый адрес земельного участка)

Таранский В.Д.


Границы земельного участка (схема земельного участка прилагается) согласованы правообладателями земельных участков или их представителями:

Кадастровый номер или наименование земельного участка	Ф.И.О. правообладателя	Ф.И.О. представителя правообладателя	Номер доверенности*
Участок №303	Таранский В.Д.		
Участок №149	Калашникова А.И.		
Участок №302	не выявлен	председатель СТ «Заря» Вилкин Ю.П.	
Участок №304	не выявлен	председатель СТ «Заря» Вилкин Ю.П.	
и городской застройки	населенные пункты, территории и территории и градостроительства г. Ейска Калашник А.В.		

* - номером доверенности является её регистрационный номер или в случае его отсутствия порядковый номер, присваиваемый исполнителем работ в порядке их предъявления.

Правообладателями земельного участка или их представителями заявлено: (отказ в согласовании, разногласия)

не заявлено

Исполнитель работ  Бровченко Ю.Ю. «13» 03 2006г.
(подпись) (Ф.И.О.)

Калашник А.В. «10» 05 2006г.
(Ф.И.О.)

Таранский В.Д. «11» апреля 2006г.
(Ф.И.О.)

Вилкин Ю.П. «31» 03 2006г.
(Ф.И.О.)

Калашникова А.И. «31» 03 2006г.
(Ф.И.О.)

« » 2006г.

Председатель СТ «Заря» (Ю.П. Вилкин)

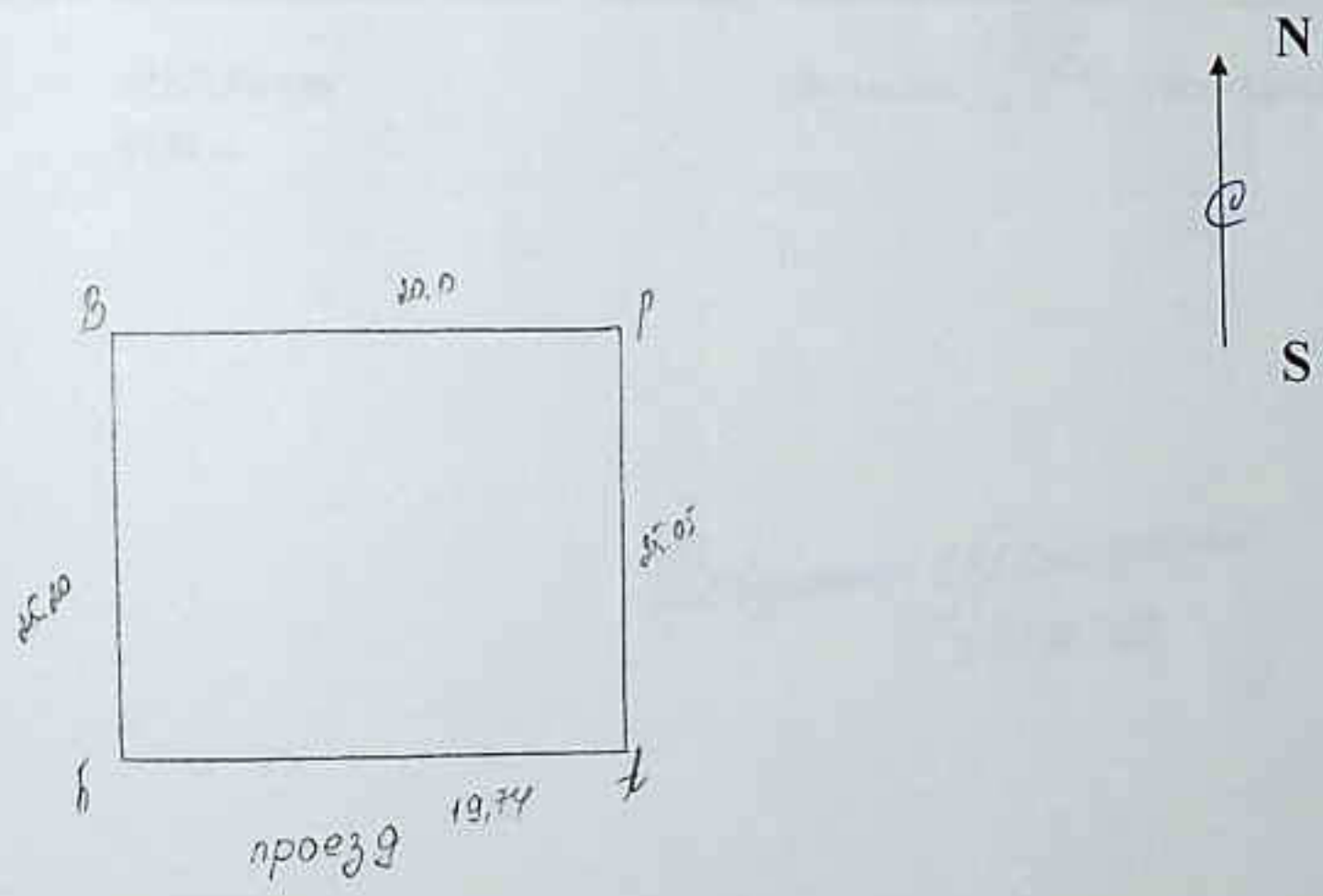


Приложение к Акту согласования границ земельного участка

ст. парк "участок n 303"

СХЕМА

границ земельного участка



Описание смежеств:

- от т. А до т. Б - земли городской застройки (проезд)
- от т. Б до т. В - земли участок n 304
- от т. В до т. П - земли участок n 279
- от т. П до т. К - земли участок n 302
- от т. до т. - земли

Исполнитель работ: [Signature]
(подпись)

Бровченко Н.В.
(ФИО)

2303 06 1
(дата)

Список координат участка: Таранский Владимир Дмитриевич


25

СТ "Заря", участок №303

Наименование	Дирек. угол	Румб	Расстояние	X	Y	H
п7	90°26'39"	ЮВ: 89°33'20"	19,939	7423,347	14317,606	,000
п6	180°03'28"	ЮЗ: 0°03'28"	24,971	7423,192	14337,545	,000
п1	269°43'48"	ЮЗ: 89°43'48"	19,697	7398,221	14337,519	,000
п8	359°30'26"	СЗ: 0°29'33"	25,219	7398,128	14317,823	,000

Площадь участка: 497,319 кв.м.
 Периметр участка: 89,83 м.

Вычислил:  (Бровченко Ю.Ю.)

Доверено: 
 23 МАЙ 2006

«УТВЕРЖДАЮ»

Начальник территориального отдела по городу Ейску и Ейскому району управления Федерального агентства кадастра объектов недвижимости по Краснодарскому краю



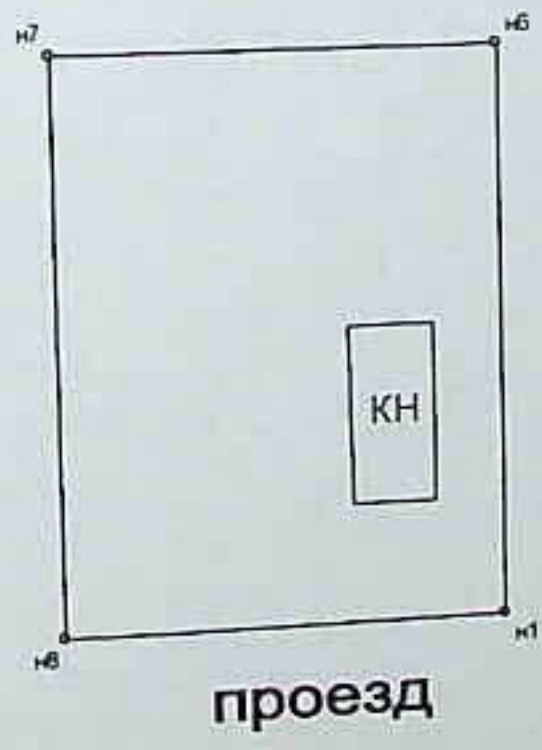
И.А. Сигарев

Карта (план) границ

Земельного участка – в г.Ейске, СТ «Заря», участок №303
Площадь земельного участка – 497 кв.м.

Геодезические данные

Назн.	Направление	Длина (м)
н7	90°26'39"	19,94
н6	180°03'28"	24,97
н1	269°43'48"	19,70
н8	359°30'26"	25,22
н7		



Описание границ смежных землепользований:

- от т.н1 до т. н8
- от т. н8 до т. н7
- от т.н7 до т. н6
- от т.н6 до т. н1

- земли городской застройки (проезд)
- участок № 304
- участок № 279
- участок №302

Масштаб 1:500

Исполнитель работ:

(Handwritten signature)
(подпись)

Бровченко Н.В. «14» апреля 2006 г.
(Ф.И.О.) (дата)

АКТ

О сдаче межевых /граничных/ знаков на наблюдение за сохранностью

От 11.04 2006 года

Я, нижеподписавшийся Бровченко Ю.Ю. инженер ГУП КК « Ейский земельный центр»

сдал на наблюдение за сохранностью и я, нижеподписавшийся Таранский В.Д., принял на наблюдение за сохранностью 4 межевых /граничных/ знака (4 металлических столба ограждения), установленные по границе участка в г.Ейске СТ Заря уч №303

Акт составлен Бровченко Ю.Ю. в двух экземплярах, один из которых хранится у Таранского В.Д., второй в землеустроительном деле по межеванию земель в территориальном отделе по городу Ейску и Ейскому району Управления Федерального кадастра объектов недвижимости по Краснодарскому краю г.Ейск ул. Коммунаров,4/

Сдал  Бровченко Ю.Ю. Принял  Таранский В.Д.



**ФЕДЕРАЛЬНОЕ АГЕНТСТВО КАДАСТРА ОБЪЕКТОВ НЕДВИЖИМОСТИ
(РОСНЕДВИЖИМОСТЬ)**

Управление Федерального агентства кадастра объектов недвижимости
по Краснодарскому краю

Территориальный отдел по г. Ейску и Ейскому району

А К Т

по контролю за проведением землеустройства

« ___ » _____ 2006 г.

06 ИЮН 2006

Начальник территориального отдела по г. Ейску и Ейскому району управления Федерального агентства кадастра объектов недвижимости по Краснодарскому краю Сигарев И. А. в соответствии с постановлениями Правительства Российской Федерации от 26.04.2002 г. №273 «Об утверждении положения о контроле за проведением землеустройства» и от 11.07.2002 г. № 514 «Об утверждении положения о согласовании и утверждении землеустроительной документации, создании и ведении государственного фонда данных, полученных в результате проведения землеустройства» осуществил проверку проведения землеустройства на земельном участке, расположенном по адресу: в г.Ейске СТ «Заря» участок №303 площадь 497кв.м., используемого Таранским В.Д.

В ходе проверки установлено:

1. Техническое задание на проведение землеустройства утверждено заказчиком Таранским В.Д.
2. Технический проект составлен в соответствии с техническим заданием и утвержден Таранским В.Д.
3. Карта (план) земельного участка оформлена в соответствии с установленными требованиями и утверждена начальником территориального отдела по г. Ейску и Ейскому району управления Федерального агентства кадастра объектов недвижимости по Краснодарскому краю Сигаревым И. А.
4. Текущий контроль качества выполнения полевых и камеральных работ осуществлен путем камеральной проверки соответствия выполненных геодезических работ техническим условиям и требованиям.


Перечень проверенных показателей

№ № п/п	Контрольные показатели	Предельно допустимые показатели		Фактические показатели выполненных работ	
		Земли поселений, ного несельскохозяй- ственного назначения	Земли сельскохозяйств- енного назначения	Земли поселений, ного несельскохозяйств- енного назначения	Земли сельского хозяйствен- ного назначени- я
1	Установлено межевых знаков установленного образца	X	X	4	

2	Проверено наличие межевых знаков установленного образца	X	X	4	
3	Количество исходных пунктов, на которые должен опираться теодолитный ход	2 пункта	2 пункта	2 точки хода	
4	Максимальная длина хода (при измерении сторон мерной лентой, рулеткой)	6 км (для светодальномера без ограничения)	20 км (для светодальномера без ограничения)	303	
5	Максимальная длина стороны в теодолитном ходе (при измерении сторон мерной лентой, рулеткой)	350 м (для светодальномера без ограничения)	1000 м (для светодальномера без ограничения)	303	
6	Минимальная длина сторон в теодолитном ходе (лента, рулетка)	20 м (для светодальномера без ограничения)	100 м (для светодальномера без ограничения)	-	
7	Предельная относительная погрешность теодолитного хода	1/3000	1/3000	-	
8	Угловая невязка	$1\sqrt{n}$	$1\sqrt{n}$		
9	Предельная абсолютная невязка	0,2м	5м	-	
10	Максимальная длина висячего хода	350м	2500м	303	
11	Максимальное число сторон в висячем ходе	3	4	1	
12	Расхождение длин линий между измерениями в прямом и обратном направлении.	1/2000 (Спр.-Собр.)/S	1/2000 (Спр.-Собр.)/S	T.001-T.пер=0	

Заключение проверяющего специалиста: работы выполнены
в соответствии с требованиями.

С актом ознакомлен, один экземпляр акта получил:


06 ИЮН 2006

Представитель подрядчика:

Директор ГУП КК «Ейский земельный центр»  Ю.И. Колух
(подпись) 17 МАЯ 2006



07 08 003

ДСП



Дело № 578.9

ГОСУДАРСТВЕННОЕ УНИТАРНОЕ ПРЕДПРИЯТИЕ
КРАСНОДАРСКОГО КРАЯ «ЕЙСКИЙ ЗЕМЕЛЬНЫЙ ЦЕНТР»

ЗЕМЛЕУСТРОИТЕЛЬНОЕ ДЕЛО

по межеванию земельного участка
г.Ейск, СТ «Заря», участок № 313

Соломкина Валентина Петровна

г.Ейск, 2008г.

02 ИЮН 2008

Шу

ФЗ. №

начато май 2008г

окончено мае 2008г

«ДСП»

ГОСУДАРСТВЕННОЕ УНИТАРНОЕ ПРЕДПРИЯТИЕ
КРАСНОДАРСКОГО КРАЯ
«ЕЙСКИЙ ЗЕМЕЛЬНЫЙ ЦЕНТР»

«Принято в государственный фонд данных. Замечаний нет. Архивный номер 578 Дата поступления 24.06.08.».

«Принято в государственный фонд данных. Имеются замечания. (см. Информацию от _____ № _____ Дата поступления _____) Архивный номер _____».



800Z VOM 7:0

ЗЕМЛЕУСТРОИТЕЛЬНОЕ ДЕЛО

по межеванию земельного участка :

г. Ейск, СТ «Заря », участок № 313

Соломкина Валентина Петровна

кадастровый номер участка 23:42:07 08 003:0313



Директор ГУП КК «Ейский земельный центр» Колых Ю.И.

30 МАЙ 2008

город Ейск, 2008 г.

26
7517
АКТ

согласования границ земельного участка

23:42:0708003:313

г. Ейск, СТ «Заря», участок № 313

(адрес земельного участка)

Соломкина Валентина Петровна

(фамилия и инициалы или наименование правообладателя земельного участка)

Границы земельного участка (схема земельного участка прилагается) согласованы правообладателями земельных участков или их представителями:

Катастровый номер или наименование земельного участка Ейске	Ф.И.О. правообладателя	Ф.И.О. представителя правообладателя	Номер доверенности
земли городской тройки мезд	Начальник МУ «Управления архитектуры и градостроительства Ейского городского поселения Ейского района» Слесарский В.И.		
23:42:0708003:313 участок № 313	Соломкина В.П.	Сахно Л.А.	№1-2339
участок № 314	Владельцы не установлены - справка председателя СТ «Заря»		
участок № 337	Владельцы не установлены - справка председателя СТ «Заря»		

- номером доверенности является её регистрационный номер или в случае его отсутствия порядковый номер, присваиваемый исполнителем работ в порядке их предъявления. Правообладателями земельного участка или их представителями заявлено: (отказ в согласовании, разногласия)

НЕ ЗАЯВЛЕНО

Исполнитель работ _____ Свириденко В.А. «25» 04 2008 г.
(подпись) (Ф.И.О.)

Представители землепользования

_____ Слесарский В.И. «23» 05 2008 г.
(подпись) (Ф.И.О.)

_____ Соломкина В.П. «25» 04 2008 г.
(подпись) (Ф.И.О.)

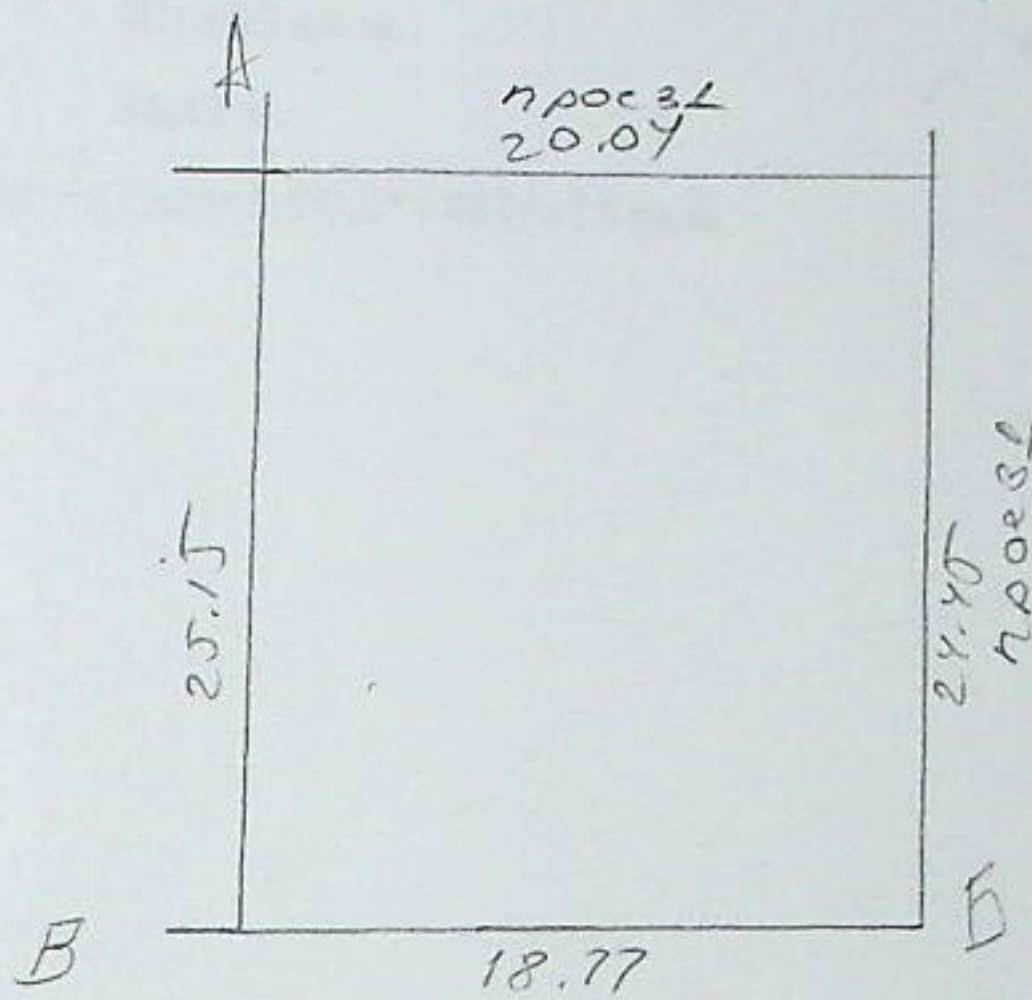
_____ Винник Ю.П. «25» 04 2008 г.
(подпись) (Ф.И.О.)

_____ «___» _____ 2008 г.
(подпись) (Ф.И.О.)

_____ «___» _____ 2008 г.
(подпись) (Ф.И.О.)

В случае уничтожения межевых знаков сторона правообладателя земельного участка несёт ответственность в соответствии со ст.7.2 КоАП

ПРИЛОЖЕНИЕ К АКТУ СОГЛАСОВАНИЯ ГРАНИЦ ЗЕМЕЛЬНОГО УЧАСТКА
 23:42:07 08 003:0313
 г.Ейск, СТ «Заря», участок № 313
 (адрес)
 СХЕМА ГРАНИЦ ЗЕМЕЛЬНОГО УЧАСТКА



Описание смежеств:

- от А до Б – земли городской застройки (проезд)
 от Б до В – СТ «Заря», дачный участок № 337
 от В до А – СТ «Заря», дачный участок № 314

полнитель работ


 (подпись)

В.А.Свириденко
 (фамилия, инициалы)

«25» апреля 2008 г.
 (дата)

28

Список координат участка: Соломкина Валентина Петровна

Наименование	Дирек.угол	Румб	Расстояние	СТ "Заря", участок №313		
				X	Y	H
п9				7368,700	14597,690	,000
п8	358°58'29"	СЗ: 1°01'30"	25,154	7393,850	14597,240	,000
п3	92°00'05"	ЮВ: 87°59'54"	20,042	7393,150	14617,270	,000
п1	181°53'53"	ЮЗ: 1°53'53"	24,453	7368,710	14616,460	,000
	269°58'10"	ЮЗ: 89°58'10"	18,770			

Площадь участка: 481,085 кв.м.

Периметр участка: 88,42 м.

Допустимое расхождение: $\Delta R_{\text{доп}} = 3,5 * 0,2 * \sqrt{481} = \pm 15$ кв.м.

Вычислил:  (Свириденко В.А.)

29

Список координат участка: Соломкина Валентина Петровна


СТ "Заря", участок №313

Наименование	Дирек. угол	Румб	Расстояние	X	Y	H
п9				658124,040	1324417,100	,000
п8	358°14'46"	СЗ: 1°45'13"	25,162	658149,190	1324416,330	,000
п3	91°17'10"	ЮВ: 88°42'49"	20,045	658148,740	1324436,370	,000
п1	181°10'19"	ЮЗ: 1°10'19"	24,445	658124,300	1324435,870	,000
	269°12'23"	ЮЗ: 89°12'23"	18,772			

Площадь участка: 481,134 кв.м.

Периметр участка: 88,42 м.

Допустимое расхождение: $\Delta R_{\text{доп}} = 3,5 * 0,2 * \sqrt{481} = \pm 15$ кв.м.

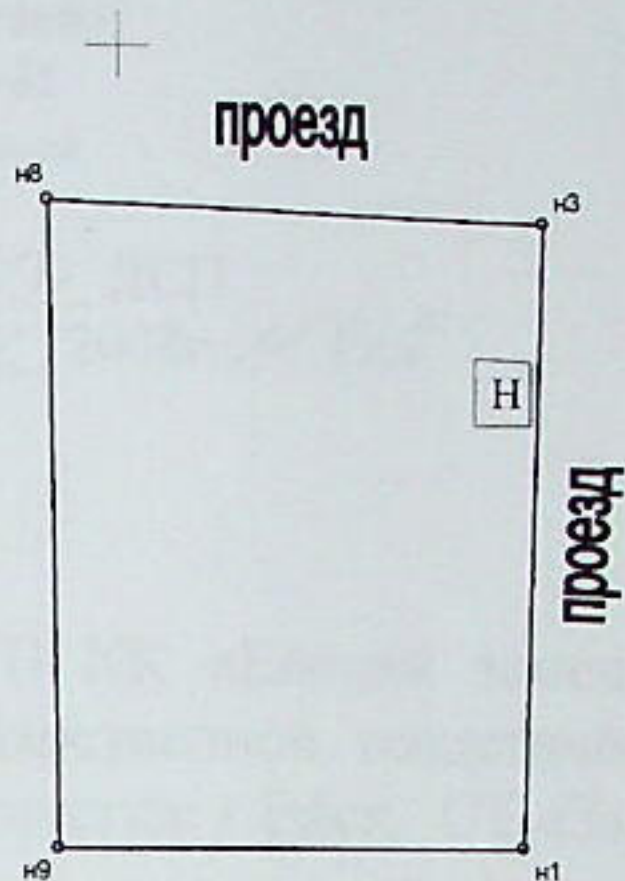
Вычислил:  (Свириденко В.А.)

Карта (план) границ

Земельного участка – 23:42:0708003:313 ; г. Ейск, СТ «Заря», участок № 313
Площадь земельного участка - 481 кв.м.

Геодезические данные:

Назв.	Направление	Длина (м)
н9	358°58'29"	25,15
н8	92°00'05"	20,04
н3	181°53'53"	24,45
н1	269°58'10"	18,77
н9		



масштаб 1:500

Описание границ смежных землепользователей :

- от т. н 8 до т. н 1 – земли городской застройки (проезд)
- от т. н 1 до т. н 9 – СТ «Заря», участок № 337
- от т. н 9 до т. н 8 – СТ «Заря», участок № 314

Исполнитель работ: _____

(подпись)

В.А.Свириденко

« 23 » мая 2008 г.

(дата)

31

ФЕДЕРАЛЬНОЕ АГЕНТСТВО КАДАСТРА
ОБЪЕКТОВ НЕДВИЖИМОСТИ
(РОСНЕДВИЖИМОСТЬ)

Для служебного
пользования
экз. № 1

У П Р А В Л Е Н И Е
ФЕДЕРАЛЬНОГО АГЕНТСТВА
КАДАСТРА ОБЪЕКТОВ НЕДВИЖИМОСТИ
ПО КРАСНОДАРСКОМУ КРАЮ

Территориальный отдел
по Ейскому району

ул. Коммунаров 4, город Ейск,
Краснодарского края, 353680
тел./факс (86132) 2-39-31
e-mail zemkom@mail.kuban.ru

06.05 2008г. № 5717 ДСП
На № б/н от 28.04. 2008г. №333

Согласно запроса ГУП КК «Ейский земельный центр» направляем выписки координат пунктов государственной геодезической сети для выполнения работ по межеванию земельного участка: г.Ейск, СТ «Заря», участок № 310

№ пункта	Название пункта	Класс (разряд)	Координаты (местная)	
			X	Y
<u>46</u>	ПП Развилка	4 класс	9927,018	11426,288
<u>44</u>	ПП СТФ (0095)	4 класс	9277,552	11720,404
<u>36</u>	ПП Артезианский (№ 7741)	<u>4</u>	7906,807	15584,374

Начальник территориального отдела
по Ейскому району

М.В. Горшенин



Уч. № 5717 ДСП
отпечатан 1 экз.
б/ч

Экз. № 1 в адрес

Исп. печати Магдалинова А.М.

«06» 05 2008 г.

АКТ

О сдаче межевых /граничных/ знаков на наблюдение за сохранностью

От « 25 » апреля 2008г.


Я, нижеподписавшийся Свириденко В.А. инженер ГУП КК «Ейский земельный центр» сдал на наблюдение за сохранностью и я, нижеподписавшаяся Соломкина В.П. в лице Сахно Л.А., действующая по доверенности от 19.04.2007г. № 1-2339, удостоверенной Моргачёвой В.И., нотариусом Ейского нотариального округа Краснодарского края приняла на наблюдение за сохранностью межевые знаки, расположенные на земельном участке - г.Ейск, СТ «Заря», участок № 313 - 23:42:0708003:313

Акт составлен Свириденко В.А. « 25 » апреля 2008 г. в двух экземплярах, один из которых хранится у Соломкиной В.П., второй в землеустроительном деле по межеванию земель в Территориальном отделе по Ейскому району Управления Федерального агентства кадастра объектов недвижимости по Краснодарскому краю /г.Ейск, ул. Коммунаров,4/

Список межевых знаков, принятых по акту:

№№	Тип, характеристика	Название или №	Примечание
1	Угол забора	Т.Н1	
2	Угол забора	Т.Н9	
3	Угол забора	Т.Н8	
4	Угол забора	Т.Н3	

Сдал  Свириденко В.А.

Принял (а)  Соломкина В.П.(по доверенности Сахно Л.П.)

АКТ

контроля и приёмки материалов межевания
земельного участка

Соломкина Валентина Петровна

(фамилия и инициалы собственника, владельца, пользователя земельного участка)

Участок расположен – г.Ейск, СТ «Заря», участок № 313

Кадастровый номер участка 23:42:0708003:313

Приёмка произведена: Директором ГУП КК «Ейский земельный центр»
Колюх Ю.И. и ведущим специалистом Латуховой И.А.

Работа выполнена в период с «25» марта 2008г. по «26» мая 2008г.

Свириденко В.А., Герман С.Н.

фамилия, имя, отчество исполнителя

На проверку представлены: материалы землеустроительного дела. Проверка работ производилась: камерально, путем просмотра материалов межевания.
(способ проверки)

Работа выполнена: путём проложения теодолитных ходов и координирования МЗ полярными засечками в соответствии с СП 11-104-97 «Инженерно-геодезические изыскания для строительства»

(методы и способы выполнения отдельных стадий работ)

Заключение и качественная оценка работы: работа выполнена с незначительными нарушениями с оценкой « хорошо » в соответствии с действующими нормативными документами

Приёмку произвели:

Директор ГУП КК
«Ейский земельный центр»



(Колюх Ю.И.)

« » 30 МАЙ 2008 2008г.

Ведущий специалист



(Латухова И.А.)

« 29 » 2008г.

ОБЩЕСТВО С ОГРАНИЧЕННОЙ ОТВЕТСТВЕННОСТЬЮ
«ЕЙСКИЙ ЦЕНТРАЛЬНЫЙ ЗЕМЕЛЬНЫЙ ЦЕНТР»
КРАСНОДАРСКИЙ РАЙОН
ОГРН 1022300119702
ИНН 2307003001
ПРОШИТО И
ПРОНУМЕРОВАНО
43 ЛИСТОВ
ИИИ

«ген» ✓

798.9

Общество с ограниченной ответственностью ¹²⁴¹
«Партнер»
Договор № 294 от 25 июля 2008 г.

Землеустроительное дело
по межеванию земельного участка
г. Ейск,
СТ «Заря», участок № 314
Долгих Валентина Борисовна

23:420708003:314

г. Ейск, 2008 г.

15 ДЕК 2008
Jan

Хранить _____ лет

OFFICE PRODUCTS



Brauberg[®]
OFFICE PRODUCTS
Зарегистрированная торговая марка

СКОРОСШИВАТЕЛЬ

«ДСП»

**ОБЩЕСТВО С ОГРАНИЧЕННОЙ ОТВЕТСТВЕННОСТЬЮ
«ПАРТНЕР»**

Принято в государственный фонд данных. Замечаний нет. Архивный номер 798.91. Дата поступления «30» 12. 2008 г.

Принято в государственный фонд данных. Имеются замечания (см. информацию от _____ № _____). Архивный номер _____
Дата поступления « _____ » _____ 2008 г.



Землеустроительное дело
по межеванию земельного участка
г. Ейск,
СТ «Заря», участок № 314
Долгих Валентина Борисовна

Кадастровый номер участка: 23:420708003:314

Директор



А.Ю. Ковалев

г. Ейск, 2008 г.

А К Т

согласования границ земельного участка

23:42:0708003:314

(кадастровый номер земельного участка)

г.Ейск, СТ «Заря», участок № 314

(адресный ориентир земельного участка)

Долгих Валентина Борисовна

(фамилия и инициалы или наименование правообладателя земельного участка)

Границы земельного участка (схема земельного участка прилагается) согласованы правообладателями земельных участков или их представителями:

Кадастровый номер или наименование земельного участка	Фамилия и инициалы правообладателя	Фамилия и инициалы представителя правообладателя	Номер доверенности
земли СТ «Заря» 23:42:0708003	Председатель Винник Ю.П. Границы согласованны в деле № 94 ДСП		
23:42:0708003:314 СТ «Заря», № 314	Долгих В.Б.	Иовлев Т.Б.	2099
23:42:0708003:313 СТ «Заря», № 313	Соломкина В.П.		
23:42:0708003:315 СТ «Заря», № 315	Козюрман Л.И.		
23:42:0708003:338 СТ «Заря», № 338	Кравцов Р.С.		

Правообладателями земельного участка или их представителями заявлено: (отказ в согласовании, разногласия)

не заявлено

Исполнитель работ: Сидоров Г.С.



« 1 » 09 2008 г.

Правообладатели или их представители:

Ю.П.Винник

« 1 » 09 2008 г.
(дата)

Т.Б.Иовлев

« 1 » 09 2008 г.
(дата)

В.П.Соломкина

« 1 » 09 2008 г.
(дата)

Л.И.Козюрман

« 1 » 09 2008 г.
(дата)

Р.С.Кравцов

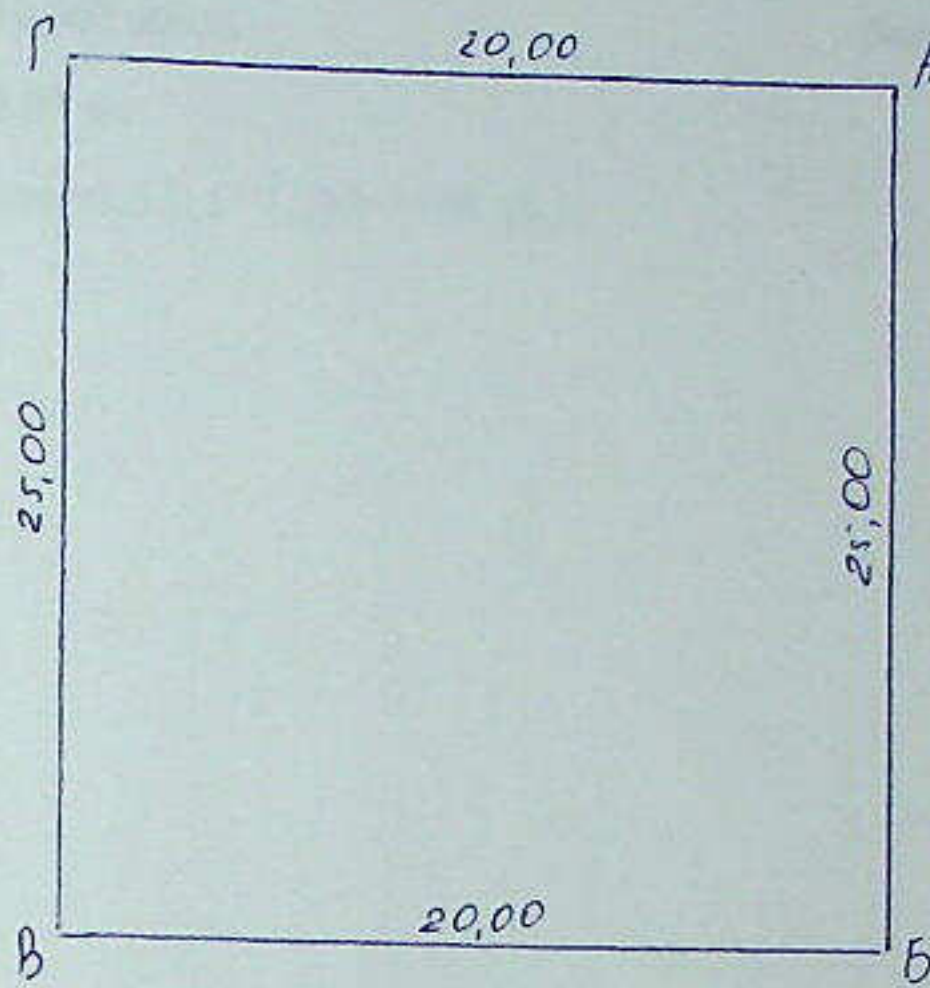
« 1 » 09 2008 г.
(дата)

В случае уничтожения межевого знака сторона правообладатель земельного участка несет ответственность в соответствии со ст. 7.2 КоАП.

Приложение к акту согласования границ земельного участка

23:42:0708003:314, г. Ейск, СТ «Заря», участок № 314.

СХЕМА границ земельного участка



Описание смежеств:

- от А до Б - СТ «Заря» № 313
- от Б до В - СТ «Заря» № 314
- от В до Г - СТ «Заря» № 315
- от Г до А - земельный участок (площадь)

Исполнитель работ (подпись) (Сидоров Г.С.) (ФИО)

«01» сентября 2008 г.
(дата)

Список координат участка: Долгих Валентина Борисовна

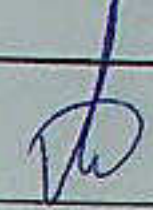
СТ "Заря" № 314

Наименование	Дирек. угол	Румб	Расстояние	X	Y	H
н3	359°20'07"	СЗ: 0°39'52"	25,002	7367,730	14577,800	,000
н2	89°20'28"	СВ: 89°20'28"	20,001	7392,730	14577,510	,000
н1	179°20'07"	ЮВ: 0°39'52"	25,002	7392,960	14597,510	,000
н4	269°20'28"	ЮЗ: 89°20'28"	20,001	7367,960	14597,800	,000

Площадь участка: 500,067 кв.м.

Периметр участка: 90,01 м.

Допустимое расхождение: $\Delta R_{\text{доп}} = 3,5 * 2,5 * \sqrt{500} = \pm 196$ кв.м.

Вычислил:  (Ковалёв А.Ю.)

Список координат участка: Долгих Валентина Борисовна

СТ "Заря" № 314

Наименование	Дирек. угол	Румб	Расстояние	X	Y	H
н3	358°36'06"	СЗ: 1°23'53"	24,997	658122,820	1324397,230	,000
н2	88°35'44"	СВ: 88°35'44"	19,996	658147,810	1324396,620	,000
н1	178°36'06"	ЮВ: 1°23'53"	24,997	658148,300	1324416,610	,000
н4	268°35'44"	ЮЗ: 88°35'44"	19,996	658123,310	1324417,220	,000

Площадь участка: 499,849 кв.м.

Периметр участка: 89,99 м.

Допустимое расхождение: $\Delta P_{доп} = 3,5 * 2,5 * \sqrt{500} = \pm 196$ кв.м.

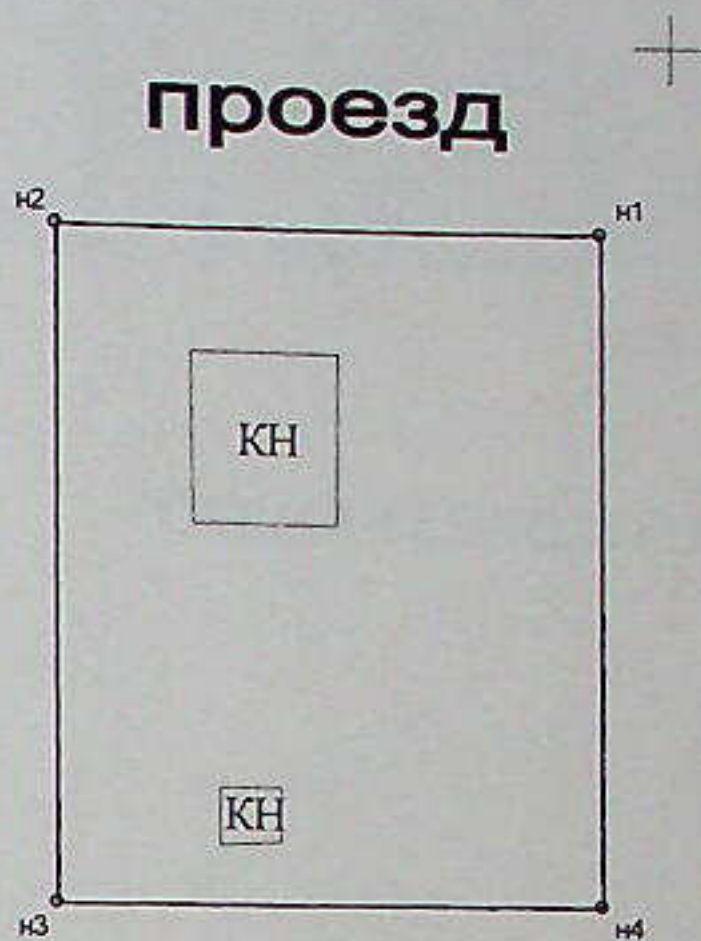
Вычислил:  (Ковалёв А.Ю.)

Карта (план) границ

Земельного участка 23:42:0708003:314, г. Ейск, СТ «Заря» № 314
земельного участка 500 кв.м.

Геодетические данные:

Назв.	Направление	Длина (м)
н3	359°20'07"	25,00
н2	89°20'28"	20,00
н1	179°20'07"	25,00
н4	269°20'28"	20,00
н3		



Масштаб 1:500



Описание границ смежных землепользований

- от т.н2 до т.н1 – с земельным участком СТ «Заря» (проезд)
- от т.н1 до т.н4 – с земельным участком СТ «Заря» № 313
- от т.н4 до т.н3 – с земельным участком СТ «Заря» № 338
- от т.н4 до т.н3 – с земельным участком СТ «Заря» № 315

Исполнитель работ: ООО «Партнер» Сидоров Г.С.

«10» декабря 2008 г.

А К Т
о сдаче межевых знаков на наблюдение за сохранностью


от « 1 » 08 2008 года

Я, нижеподписавшийся Сидоров Георгий Сергеевич, инженер-землеустроитель ООО «Партнер», сдал на наблюдение за сохранностью, а я, Иовлев Трифон Борисович, действующий по доверенности от Долгих Валентины Борисовны, принял на наблюдение за сохранностью межевые знаки, расположенные на земельном участке в г. Ейске, СТ «Заря», № 314, кадастровый номер 23:42:0708003:314 (список знаков смотри ниже).

Акт составил Сидоров Г.С. « 1 » 08 2008 года в двух экземплярах, один из которых хранится у Долгих В.Б., а второй в землеустроительном деле по межеванию земельного участка в территориальном отделе по Ейскому району управления Федерального агентства кадастра объектов недвижимости по Краснодарскому краю по Ейскому району /г. Ейск, ул. Коммунаров, 4/.

Список межевых знаков, принятых по акту:

№№	Тип, характеристика	Название или №	Примечание
1	угол металлического забора	н1	
2	угол металлического забора	н2	
3	угол металлического забора	н3	
4	угол металлического забора	н4	

Сдал:  Сидоров Г.С.
(подпись, ФИО)

Приняла:  Иовлев Т.Б.
(подпись, ФИО)

АКТ контроля и приёмки материалов межевания земельного участка Долгих Валентина Борисовна.

(фамилия и инициалы собственника, владельца, пользователя земельного участка)

Участок расположен: г. Ейск, СТ «Заря», участок № 314.

Работа выполнена в период с «25» июля 2008 г. по «10» декабря 2008 г.

Сидоров Георгий Сергеевич

фамилия, имя, отчество исполнителя

На проверку представлены: материалы межевого дела, описание границ земельного участка.

Проверка работ производилась: Камерально, просмотром материалов
(способ проверки)

Работа выполнена: теодолитный ход, полярные засечки в соответствии со СП 11-104-97 «Инженерно-геодезические изыскания для строительства»
(методы и способы выполнения отдельных стадий работ)

Заключение и качественная оценка работы: работа выполнена с незначительными нарушениями с оценкой «хорошо» в соответствии с действующими нормативными документами

Приёмку произвели:

Директор ООО «Партнер»



(Ковалев А.Ю.)

Главный инженер

(Ковалев А-й.Ю.)

10 декабря 2008 г.



35 листов
В деле прошито и пронумеровано
А.Ю. Ковалев
директор ООО «Партнер»

Предприятие (организация) _____

№ _____ 200 г.

ДЕЛО № 702.9.

СКОРОСПИВАТЕЛЬ

Общество с ограниченной ответственностью
«Партнер»

Договор № 191 от 23 мая 2008 г.

Землеустроительное дело

по межеванию земельного участка

г. Ейск,

СТ «Заря», участок № 321

Мокиенко Мария Георгиевна

23:42:0708003:321

г. Ейск, 2008 г.

27 ОКТ 2008



Начато _____ 200 г.

Окончено _____ 200 г.

«ДСП»

**ОБЩЕСТВО С ОГРАНИЧЕННОЙ ОТВЕТСТВЕННОСТЬЮ
«ПАРТНЕР»**

Принято в государственный фонд данных. Замечаний нет. Архивный номер
702.91. Дата поступления «10», 11. 2008 г.

Принято в государственный фонд данных. Имеются замечания (см.
информацию от _____ № _____ Архивный номер _____
Дата поступления « _____ » _____ 2008 г.



Землеустроительное дело
по межеванию земельного участка
г. Ейск,
СТ «Заря», участок № 321
Мокиенко Мария Георгиевна

Кадастровый номер участка: 23:42:0708003:321

Директор



А.Ю. Ковалев

г. Ейск, 2008 г.

АКТ

согласования границ земельного участка

23:42:0708003:321
(кадастровый номер земельного участка)

г.Ейск, СТ «Заря», участок № 321
(адресный ориентир земельного участка)

Мокиенко Мария Георгиевна
(фамилия и инициалы или наименование правообладателя земельного участка)

Границы земельного участка (схема земельного участка прилагается) согласованы правообладателями земельных участков или их представителями:

Кадастровый номер или наименование земельного участка	Фамилия и инициалы правообладателя	Фамилия и инициалы представителя правообладателя	Номер доверенности
г.Ейск, СТ «Заря» 2:0708003	Председатель Винник Ю.П.		
2:0708003:321 «Заря», № 321	Мокиенко М.Г.	Иовлева И.К.	3169
2:0708003:320 «Заря», № 320	Дзога Г.Н.		
2:0708003:322 «Заря», № 322	Галенко П.Г.		
2:0708003:342 «Заря», №342	Семлыгин В.И.		

Правообладателями земельного участка или их представителями заявлено: (отказ в согласовании, разногласия)

не заявлено

Исполнитель работ: Задорожный Ю.В.



Правообладатели или их представители:

Ю.П.Винник

«01» 04 2008 г.
(дата)

И.К.Иовлева

«01» 04 2008 г.
(дата)

Г.Н.Дзога (Р-26 кв 33)

«01» 04 2008 г. 4 0793
(дата)

П.Г.Галенко Пушкин 13

«01» 04 2008 г.
(дата)

В.И.Семлыгин Тамань 101 кв 35


«01» 04 2008 г.
(дата)

в случае уничтожения межевого знака сторона правообладатель земельного участка несет ответственность в соответствии со ст. 7.2 КоАП.

Приложение к акту согласования границ земельного участка

23:42:0708003:321, г. Ейск, СТ «Заря», участок № 321.

СХЕМА границ земельного участка



Описание смежеств:

- от А до Б - проезд
- от Б до В - участок № 320
- от В до Г - участок № 342
- от Г до А - участок № 322

Исполнитель работ

(Handwritten signature)
(подпись)

(Задорожний Ю.В.)
(ФИО)

«01» июля 2008 г.
(дата)

Список координат участка: Мокиенко Мария Георгиевна

СТ "Заря" № 321

Наименование	Дирек. угол	Румб	Расстояние	X	Y	H
п3	359°20'07"	СЗ: 0°39'52"	25,002	7365,890	14417,810	,000
п2	89°20'28"	СВ: 89°20'28"	20,001	7390,890	14417,520	,000
п1	179°20'07"	ЮВ: 0°39'52"	25,002	7391,120	14437,520	,000
п4	269°20'28"	ЮЗ: 89°20'28"	20,001	7366,120	14437,810	,000

Площадь участка: 500,067 кв.м.

Вычислил:  (Ковалёв А.Ю.)

Периметр участка: 90,01 м.


Допустимое расхождение: $\Delta P_{доп} = 3,5 * 0,2 * \sqrt{500} = \pm 16$ кв.м.

Список координат участка: Мокиенко Мария Георгиевна

СТ "Заря" № 321

Наименование	Дирек. угол	Румб	Расстояние	X	Y	H
п3	358°36'08"	СЗ: 1°23'51"	25,007	658118,910	1324237,280	,000
п2	88°35'44"	СВ: 88°35'44"	19,996	658143,910	1324236,670	,000
п1	178°36'08"	ЮВ: 1°23'51"	25,007	658144,400	1324256,660	,000
п4	268°35'44"	ЮЗ: 88°35'44"	19,996	658119,400	1324257,270	,000

Площадь участка: 500,049 кв.м.

Вычислил:  (Ковалёв А.Ю.)

Периметр участка: 90,01 м.

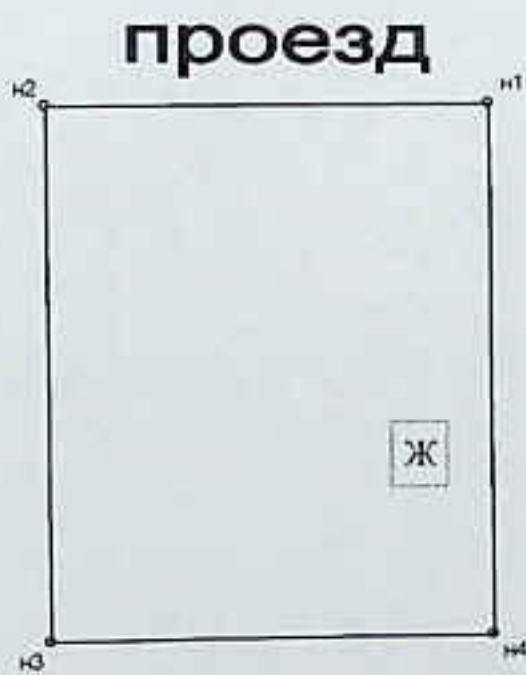
Допустимое расхождение: $\Delta R_{\text{доп}} = 3,5 * 0,2 * \sqrt{500} = \pm 16$ кв.м.

Карта (план) границ

Земельного участка 23:42:0708003:321, г. Ейск, СТ «Заря» № 321
земельного участка 500 кв.м.

Геодетические данные:

Наим.	Направление	Длина (м)
н3	359°20'07"	25,00
н2	89°20'28"	20,00
н1	179°20'07"	25,00
н4	269°20'28"	20,00
н3		



Масштаб 1:500

Описание границ смежных землепользований

- от т.н2 до т.н1 – с земельным участком СТ «Заря» (проезд)
- от т.н1 до т.н4 – с земельным участком СТ «Заря» № 320
- от т.н4 до т.н3 – с земельным участком СТ «Заря» № 342
- от т.н3 до т.н2 – с земельным участком СТ «Заря» № 322

Исполнитель работ: инженер ООО «Партнер» Сидоров Г.С.

«22» 10 2008 г.

А К Т
о сдаче межевых знаков на наблюдение за сохранностью

от « 01 » 04 2008 года

Я, нижеподписавшийся Сидоров Георгий Сергеевич, инженер-землеустроитель ООО «Партнер», сдал на наблюдение за сохранностью, а я, Иовлева Ирина Константиновна, действующая по доверенности от Мокиенко Марии Георгиевны, приняла на наблюдение за сохранностью межевые знаки, расположенные на земельном участке в г. Ейске, СТ «Заря», № 321, кадастровый номер 23:42:0708003:321 (список знаков смотри ниже).

Акт составил Сидоров Г.С. « 01 » 04 2008 года в двух экземплярах, один из которых хранится у Мокиенко М.Г., а второй в землеустроительном деле по межеванию земельного участка в территориальном отделе по Ейскому району управления Федерального агентства кадастра объектов недвижимости по Краснодарскому краю по Ейскому району /г. Ейск, ул. Коммунаров, 4/.

Список межевых знаков, принятых по акту:

№№	Тип, характеристика	Название или №	Примечание
1	угол металлического забора	н1	
2	угол металлического забора	н2	
3	угол металлического забора	н3	
4	угол металлического забора	н4	

Сдал:  Сидоров Г.С.
(подпись, ФИО)

Приняла:  Иовлева И.К.
(подпись, ФИО)

АКТ
контроля и приёмки материалов межевания земельного участка
Мокиенко Мария Георгиевна.

(фамилия и инициалы собственника, владельца, пользователя земельного участка)

Участок расположен: г. Ейск, СТ «Заря», участок № 321

Работа выполнена в период с «23» мая 2008 г. по «22» октября 2008 г.

Задорожний Юрий Владимирович

фамилия, имя, отчество исполнителя

На проверку представлены: материалы межевого дела, описание границ земельного участка.

Проверка работ производилась: Камерально, просмотром материалов
(способ проверки)

Работа выполнена: теодолитный ход, полярные засечки в соответствии со СП 11-104-97 «Инженерно-геодезические изыскания для строительства»
(методы и способы выполнения отдельных стадий работ)

Заключение и качественная оценка работы: работа выполнена с незначительными нарушениями с оценкой «хорошо» в соответствии с действующими нормативными документами

Приёмку произвели:

Директор ООО «Партнер»

Главный инженер


(Ковалев А.Ю.)

22 октября 2008 г.

КРАСНОДАРСКИЙ КРАЙ

ОБЩЕСТВО С ОГРАНИЧЕННОЙ ОТВЕТСТВЕННОСТЬЮ «ПАРТНЕР»

Итого: 57 листов



и пронумеровано 57 листов
Исполнитель: Ю. Ковалёв



Роскадастр

ПУБЛИЧНО-ПРАВОВАЯ КОМПАНИЯ «РОСКАДАСТР»
(ППК «Роскадастр»)

**ФИЛИАЛ
ПУБЛИЧНО-ПРАВОВОЙ КОМПАНИИ
"РОСКАДАСТР"
ПО КРАСНОДАРСКОМУ КРАЮ
(Филиал ППК "Роскадастр"
по Краснодарскому краю)**

**Территориальный отдел № 5
(по Ейскому и Щербиновскому району)**

ул. Янышева, 58/ул. Ростовская, 99, г. Ейск,
Краснодарский край, 353680, тел. (861) 992-13-02,
(доб. 4082)

E-mail: filial@23.kadastr.ru

ОКПО 73866322, ОГРН 1227700700633
ИНН/КПП 7708410783/230145002

16.07.2024 г. № 08/24-67/24-73

На №08/24-66/24-73 от 16.07.2024 г.

Директору ГБУ
КК "Крайтехинветаризация-Краевое
БТИ" отдел по Ейскому району
Кондратьеву А.М.
ул. К.Маркса, дом 41
г. Ейск, 353680

Уведомление № 08/24-67/24-73 от 16.07.2024г.

об отказе в предоставлении документов государственного фонда данных,
полученных в результате проведения землеустройства

Рассмотрев Ваше заявление от 16.07.2024 г. № 08/24-66/24-73 территориальный отдел №5 филиала ППК «Роскадастр» уведомляет Вас о том, что на основании пункта 2.3.2 Административного регламента Федерального агентства кадастра объектов недвижимости по предоставлению государственной услуги «Ведение государственного фонда данных, полученных в результате проведения землеустройства», утвержденного приказом Министерства экономического развития и торговли Российской Федерации от 14.11.2006 № 376 (далее – Административный Регламент), запрашиваемые Вами документы (сведения о документах) государственного фонда данных, полученных в результате проведения землеустройства, не могут быть представлены по причине:

- отсутствия в государственном фонде данных, полученных в результате проведения землеустройства, землеустроительного дела и иных документов, содержащих графические материалы о местоположении земельного участка, расположенного по адресу: Краснодарский край, Ейский район, г. Ейск, СТ «Заря», 56.

И.о.начальника территориального отдела № 5

Л.И.Смирнова

ИСПОЛНИТЕЛЬ:
8(86199)21302 (Доб.4082)



ПУБЛИЧНО-ПРАВОВАЯ КОМПАНИЯ «РОСКАДАСТР»
(ППК «Роскадастр»)

ФИЛИАЛ
ПУБЛИЧНО-ПРАВОВОЙ КОМПАНИИ
"РОСКАДАСТР"
ПО КРАСНОДАРСКОМУ КРАЮ
(Филиал ППК "Роскадастр"
по Краснодарскому краю)

Территориальный отдел № 5
(по Ейскому и Щербиновскому району)

ул. Янышева, 58/ул. Ростовская, 99, г. Ейск,
Краснодарский край, 353680, тел. (861) 992-13-02,
(доб. 4082)

E-mail: filial@23.kadastr.ru

ОКПО 73866322, ОГРН 1227700700633
ИНН/КПП 7708410783/230145002

16.07.2024 г. № 08/24-67/24-74

На №08/24-66/24-74 от 16.07.2024 г.

Директору ГБУ
КК "Крайтехинветаризация-Краевое
БТИ" отдел по Ейскому району
Кондратьеву А.М.
ул. К.Маркса, дом 41
г. Ейск, 353680

Уведомление № 08/24-67/24-74 от 16.07.2024г.

об отказе в предоставлении документов государственного фонда данных,
полученных в результате проведения землеустройства

Рассмотрев Ваше заявление от 16.07.2024 г. № 08/24-66/24-74 территориальный отдел №5 филиала ППК «Роскадастр» уведомляет Вас о том, что на основании пункта 2.3.2 Административного регламента Федерального агентства кадастра объектов недвижимости по предоставлению государственной услуги «Ведение государственного фонда данных, полученных в результате проведения землеустройства», утвержденного приказом Министерства экономического развития и торговли Российской Федерации от 14.11.2006 № 376 (далее – Административный Регламент), запрашиваемые Вами документы (сведения о документах) государственного фонда данных, полученных в результате проведения землеустройства, не могут быть представлены по причине:

- отсутствия в государственном фонде данных, полученных в результате проведения землеустройства, землеустроительного дела и иных документов, содержащих графические материалы о местоположении земельного участка, расположенного по адресу: Краснодарский край, Ейский район, г. Ейск, СТ «Заря», 71.

И.о.начальника территориального отдела № 5

 Л.И.Смирнова

ИСПОЛНИТЕЛЬ:
8(86199)21302 (Доб.4082)



ПУБЛИЧНО-ПРАВОВАЯ КОМПАНИЯ «РОСКАДАСТР»
(ППК «Роскадастр»)

ФИЛИАЛ
ПУБЛИЧНО-ПРАВОВОЙ КОМПАНИИ
"РОСКАДАСТР"
ПО КРАСНОДАРСКОМУ КРАЮ
(Филиал ППК "Роскадастр"
по Краснодарскому краю)

Территориальный отдел № 5
(по Ейскому и Щербиновскому району)

ул. Янышева, 58/ул. Ростовская, 99, г. Ейск,
Краснодарский край, 353680, тел. (861) 992-13-02,
(доб. 4082)

E-mail: filial@23.kadastr.ru

ОКПО 73866322, ОГРН 1227700700633
ИНН/КПП 7708410783/230145002

16.07.2024 г. № 08/24-67/24-75

На №08/24-66/24-75 от 16.07.2024 г.

Директору ГБУ
КК "Крайтехинветаризация-Краевое
БТИ" отдел по Ейскому району
Кондратьеву А.М.
ул. К.Маркса, дом 41
г. Ейск, 353680

Уведомление № 08/24-67/24-75 от 16.07.2024г.

об отказе в предоставлении документов государственного фонда данных,
полученных в результате проведения землеустройства

Рассмотрев Ваше заявление от 16.07.2024 г. № 08/24-66/24-75
территориальный отдел №5 филиала ППК «Роскадастр» уведомляет Вас о том,
что на основании пункта 2.3.2 Административного регламента Федерального
агентства кадастра объектов недвижимости по предоставлению
государственной услуги «Ведение государственного фонда данных,
полученных в результате проведения землеустройства», утвержденного
приказом Министерства экономического развития и торговли Российской
Федерации от 14.11.2006 № 376 (далее – Административный Регламент),
запрашиваемые Вами документы (сведения о документах) государственного
фонда данных, полученных в результате проведения землеустройства, не могут
быть представлены по причине:

- отсутствия в государственном фонде данных, полученных в результате
проведения землеустройства, землеустроительного дела и иных документов,
содержащих графические материалы о местоположении земельного участка,
расположенного по адресу: Краснодарский край, Ейский район,
г. Ейск, СТ «Заря», 72.

И.о.начальника территориального отдела № 5

Л.И.Смирнова

ИСПОЛНИТЕЛЬ:
8(86199)21302 (Доб.4082)



Роскадастр

ПУБЛИЧНО-ПРАВОВАЯ КОМПАНИЯ «РОСКАДАСТР»
(ППК «Роскадастр»)

ФИЛИАЛ
ПУБЛИЧНО-ПРАВОВОЙ КОМПАНИИ
"РОСКАДАСТР"
ПО КРАСНОДАРСКОМУ КРАЮ
(Филиал ППК "Роскадастр"
по Краснодарскому краю)

Территориальный отдел № 5
(по Ейскому и Щербиновскому району)

ул. Янышева, 58/ул. Ростовская, 99, г. Ейск,
Краснодарский край, 353680, тел. (861) 992-13-02,
(доб. 4082)

E-mail: filial@23.kadastr.ru

ОКПО 73866322, ОГРН 1227700700633
ИНН/КПП 7708410783/230145002

16.07.2024 г. № 08/24-67/24-76

На №08/24-66/24-76 от 16.07.2024 г.

Директору ГБУ
КК "Крайтехинветаризация-Краевое
БТИ" отдел по Ейскому району
Кондратьеву А.М.
ул. К.Маркса, дом 41
г. Ейск, 353680

Уведомление № 08/24-67/24-76 от 16.07.2024г.

об отказе в предоставлении документов государственного фонда данных,
полученных в результате проведения землеустройства

Рассмотрев Ваше заявление от 16.07.2024 г. № 08/24-66/24-76 территориальный отдел №5 филиала ППК «Роскадастр» уведомляет Вас о том, что на основании пункта 2.3.2 Административного регламента Федерального агентства кадастра объектов недвижимости по предоставлению государственной услуги «Ведение государственного фонда данных, полученных в результате проведения землеустройства», утвержденного приказом Министерства экономического развития и торговли Российской Федерации от 14.11.2006 № 376 (далее – Административный Регламент), запрашиваемые Вами документы (сведения о документах) государственного фонда данных, полученных в результате проведения землеустройства, не могут быть представлены по причине:

- отсутствия в государственном фонде данных, полученных в результате проведения землеустройства, землеустроительного дела и иных документов, содержащих графические материалы о местоположении земельного участка, расположенного по адресу: Краснодарский край, Ейский район, г. Ейск, СТ «Заря», 106.

И.о.начальника территориального отдела № 5

Л.И.Смирнов

ИСПОЛНИТЕЛЬ:
8(86199)21302 (Доб.4082)



Роскадастр

ПУБЛИЧНО-ПРАВОВАЯ КОМПАНИЯ «РОСКАДАСТР»
(ППК «Роскадастр»)

**ФИЛИАЛ
ПУБЛИЧНО-ПРАВОВОЙ КОМПАНИИ
"РОСКАДАСТР"
ПО КРАСНОДАРСКОМУ КРАЮ
(Филиал ППК "Роскадастр"
по Краснодарскому краю)**

**Территориальный отдел № 5
(по Ейскому и Щербиновскому району)**

ул. Янышева, 58/ул. Ростовская, 99, г. Ейск,
Краснодарский край, 353680, тел. (861) 992-13-02,
(доб. 4082)

E-mail: filial@23.kadastr.ru

ОКПО 73866322, ОГРН 1227700700633
ИНН/КПП 7708410783/230145002

16.07.2024 г. № 08/24-67/24-77

На №08/24-66/24-77 от 16.07.2024 г.

Директору ГБУ

КК "Крайтехинветаризация-Краевое
БТИ" отдел по Ейскому району
Кондратьеву А.М.
ул. К.Маркса, дом 41
г. Ейск, 353680

Уведомление № 08/24-67/24-77 от 16.07.2024г.

об отказе в предоставлении документов государственного фонда данных,
полученных в результате проведения землеустройства

Рассмотрев Ваше заявление от 16.07.2024 г. № 08/24-66/24-77 территориальный отдел №5 филиала ППК «Роскадастр» уведомляет Вас о том, что на основании пункта 2.3.2 Административного регламента Федерального агентства кадастра объектов недвижимости по предоставлению государственной услуги «Ведение государственного фонда данных, полученных в результате проведения землеустройства», утвержденного приказом Министерства экономического развития и торговли Российской Федерации от 14.11.2006 № 376 (далее – Административный Регламент), запрашиваемые Вами документы (сведения о документах) государственного фонда данных, полученных в результате проведения землеустройства, не могут быть представлены по причине:

- отсутствия в государственном фонде данных, полученных в результате проведения землеустройства, землеустроительного дела и иных документов, содержащих графические материалы о местоположении земельного участка, расположенного по адресу: Краснодарский край, Ейский район, г. Ейск, СТ «Заря», 107.

И.о.начальника территориального отдела № 5

Л.И.Смирнова

ИСПОЛНИТЕЛЬ:
8(86199)21302 (Доб.4082)



Роскадастр

ПУБЛИЧНО-ПРАВОВАЯ КОМПАНИЯ «РОСКАДАСТР»
(ППК «Роскадастр»)

**ФИЛИАЛ
ПУБЛИЧНО-ПРАВОВОЙ КОМПАНИИ
"РОСКАДАСТР"
ПО КРАСНОДАРСКОМУ КРАЮ
(Филиал ППК "Роскадастр"
по Краснодарскому краю)**

**Территориальный отдел № 5
(по Ейскому и Щербиновскому району)**

ул. Янышева, 58/ул. Ростовская, 99, г. Ейск,
Краснодарский край, 353680, тел. (861) 992-13-02,
(доб. 4082)
E-mail: filial@23.kadastr.ru

ОКПО 73866322, ОГРН 1227700700633
ИНН/КПП 7708410783/230145002

16.07.2024 г. № 08/24-67/24-78

На №08/24-66/24-78 от 16.07.2024 г.

Директору ГБУ
КК "Крайтехинветаризация-Краевое
БТИ" отдел по Ейскому району
Кондратьеву А.М.
ул. К.Маркса, дом 41
г. Ейск, 353680

Уведомление № 08/24-67/24-78 от 16.07.2024г.

об отказе в предоставлении документов государственного фонда данных,
полученных в результате проведения землеустройства

Рассмотрев Ваше заявление от 16.07.2024 г. № 08/24-66/24-78 территориальный отдел №5 филиала ППК «Роскадастр» уведомляет Вас о том, что на основании пункта 2.3.2 Административного регламента Федерального агентства кадастра объектов недвижимости по предоставлению государственной услуги «Ведение государственного фонда данных, полученных в результате проведения землеустройства», утвержденного приказом Министерства экономического развития и торговли Российской Федерации от 14.11.2006 № 376 (далее – Административный Регламент), запрашиваемые Вами документы (сведения о документах) государственного фонда данных, полученных в результате проведения землеустройства, не могут быть представлены по причине:

- отсутствия в государственном фонде данных, полученных в результате проведения землеустройства, землеустроительного дела и иных документов, содержащих графические материалы о местоположении земельного участка, расположенного по адресу: Краснодарский край, Ейский район, г. Ейск, СТ «Заря», 112.

И.о.начальника территориального отдела № 5

Л.И.Смирнова

ИСПОЛНИТЕЛЬ:
8(86199)21302 (Доб.4082)



Роскадастр

ПУБЛИЧНО-ПРАВОВАЯ КОМПАНИЯ «РОСКАДАСТР»
(ППК «Роскадастр»)

**ФИЛИАЛ
ПУБЛИЧНО-ПРАВОВОЙ КОМПАНИИ
"РОСКАДАСТР"
ПО КРАСНОДАРСКОМУ КРАЮ
(Филиал ППК "Роскадастр"
по Краснодарскому краю)**

**Территориальный отдел № 5
(по Ейскому и Щербиновскому району)**

ул. Янышева, 58/ул. Ростовская, 99, г. Ейск,
Краснодарский край, 353680, тел. (861) 992-13-02,
(доб. 4082)

E-mail: filial@23.kadastr.ru

ОКПО 73866322, ОГРН 1227700700633
ИНН/КПП 7708410783/230145002

16.07.2024 г. № 08/24-67/24-79

На №08/24-66/24-79 от 16.07.2024 г.

Директору ГБУ
КК "Крайтехинветаризация-Краевое
БТИ" отдел по Ейскому району
Кондратьеву А.М.
ул. К.Маркса, дом 41
г. Ейск, 353680

Уведомление № 08/24-67/24-79 от 16.07.2024г.

об отказе в предоставлении документов государственного фонда данных,
полученных в результате проведения землеустройства

Рассмотрев Ваше заявление от 16.07.2024 г. № 08/24-66/24-79
территориальный отдел №5 филиала ППК «Роскадастр» уведомляет Вас о том,
что на основании пункта 2.3.2 Административного регламента Федерального
агентства кадастра объектов недвижимости по предоставлению
государственной услуги «Ведение государственного фонда данных,
полученных в результате проведения землеустройства», утвержденного
приказом Министерства экономического развития и торговли Российской
Федерации от 14.11.2006 № 376 (далее – Административный Регламент),
запрашиваемые Вами документы (сведения о документах) государственного
фонда данных, полученных в результате проведения землеустройства, не могут
быть представлены по причине:

- отсутствия в государственном фонде данных, полученных в результате
проведения землеустройства, землеустроительного дела и иных документов,
содержащих графические материалы о местоположении земельного участка,
расположенного по адресу: Краснодарский край, Ейский район,
г. Ейск, СТ «Заря», 113.

И.о.начальника территориального отдела № 5

Л.И.Смирнова

ИСПОЛНИТЕЛЬ:
8(86199)21302 (Доб.4082)



Роскадастр

ПУБЛИЧНО-ПРАВОВАЯ КОМПАНИЯ «РОСКАДАСТР»
(ППК «Роскадастр»)

ФИЛИАЛ
ПУБЛИЧНО-ПРАВОВОЙ КОМПАНИИ
"РОСКАДАСТР"
ПО КРАСНОДАРСКОМУ КРАЮ
(Филиал ППК "Роскадастр"
по Краснодарскому краю)

Территориальный отдел № 5
(по Ейскому и Щербиновскому району)

ул. Янышева, 58/ул. Ростовская, 99, г. Ейск,
Краснодарский край, 353680, тел. (861) 992-13-02,
(доб. 4082)

E-mail: filial@23.kadastr.ru

ОКПО 73866322, ОГРН 1227700700633
ИНН/КПП 7708410783/230145002

16.07.2024 г. № 08/24-67/24-81

На №08/24-66/24-81 от 16.07.2024 г.

Директору ГБУ
КК "Крайтехинветаризация-Краевое
БТИ" отдел по Ейскому району
Кондратьеву А.М.
ул. К.Маркса, дом 41
г. Ейск, 353680

Уведомление № 08/24-67/24-81 от 16.07.2024г.

об отказе в предоставлении документов государственного фонда данных,
полученных в результате проведения землеустройства

Рассмотрев Ваше заявление от 16.07.2024 г. № 08/24-56/24-81 территориальный отдел №5 филиала ППК «Роскадастр» уведомляет Вас о том, что на основании пункта 2.3.2 Административного регламента Федерального агентства кадастра объектов недвижимости по предоставлению государственной услуги «Ведение государственного фонда данных, полученных в результате проведения землеустройства», утвержденного приказом Министерства экономического развития и торговли Российской Федерации от 14.11.2006 № 376 (далее – Административный Регламент), запрашиваемые Вами документы (сведения о документах) государственного фонда данных, полученных в результате проведения землеустройства, не могут быть представлены по причине:

- отсутствия в государственном фонде данных, полученных в результате проведения землеустройства, землеустроительного дела и иных документов, содержащих графические материалы о местоположении земельного участка, расположенного по адресу: Краснодарский край, Ейский район, г. Ейск, СТ «Заря», 132.

И.о.начальника территориального отдела № 5

Л.И.Смирнов

ИСПОЛНИТЕЛЬ:
8(86199)21302 (Доб.4082)



Роскадастр

ПУБЛИЧНО-ПРАВОВАЯ КОМПАНИЯ «РОСКАДАСТР»
(ППК «Роскадастр»)

**ФИЛИАЛ
ПУБЛИЧНО-ПРАВОВОЙ КОМПАНИИ
"РОСКАДАСТР"
ПО КРАСНОДАРСКОМУ КРАЮ
(Филиал ППК "Роскадастр"
по Краснодарскому краю)**

**Территориальный отдел № 5
(по Ейскому и Щербиновскому району)**

ул. Янышева, 58/ул. Ростовская, 99, г. Ейск,
Краснодарский край, 353680, тел. (861) 992-13-02,
(доб. 4082)
E-mail: filial@23.kadastr.ru

ОКПО 73866322, ОГРН 1227700700633
ИНН/КПП 7708410783/230145002

16.07.2024 г. № 08/24-67/24-82

На №08/24-66/24-82 от 16.07.2024 г.

Директору ГБУ
КК "Крайтехинветаризация-Краевое
БТИ" отдел по Ейскому району
Кондратьеву А.М.
ул. К.Маркса, дом 41
г. Ейск, 353680

Уведомление № 08/24-67/24-82 от 16.07.2024г.

об отказе в предоставлении документов государственного фонда данных,
полученных в результате проведения землеустройства

Рассмотрев Ваше заявление от 16.07.2024 г. № 08/24-66/24-82, территориальный отдел №5 филиала ППК «Роскадастр» уведомляет Вас о том, что на основании пункта 2.3.2 Административного регламента Федерального агентства кадастра объектов недвижимости по предоставлению государственной услуги «Ведение государственного фонда данных, полученных в результате проведения землеустройства», утвержденного приказом Министерства экономического развития и торговли Российской Федерации от 14.11.2006 № 376 (далее – Административный Регламент), запрашиваемые Вами документы (сведения о документах) государственного фонда данных, полученных в результате проведения землеустройства, не могут быть представлены по причине:

- отсутствия в государственном фонде данных, полученных в результате проведения землеустройства, землеустроительного дела и иных документов, содержащих графические материалы о местоположении земельного участка, расположенного по адресу: Краснодарский край, Ейский район, г. Ейск, СТ «Заря», 133.

И.о.начальника территориального отдела № 5

Л.И.Смирнова

ИСПОЛНИТЕЛЬ:
8(86199)21302 (Доб.4082)



Роскадастр

ПУБЛИЧНО-ПРАВОВАЯ КОМПАНИЯ «РОСКАДАСТР»
(ППК «Роскадастр»)

**ФИЛИАЛ
ПУБЛИЧНО-ПРАВОВОЙ КОМПАНИИ
"РОСКАДАСТР"
ПО КРАСНОДАРСКОМУ КРАЮ
(Филиал ППК "Роскадастр"
по Краснодарскому краю)**

**Территориальный отдел № 5
(по Ейскому и Щербиновскому району)**

ул. Янышева, 58/ул. Ростовская, 99, г. Ейск,
Краснодарский край, 353680, тел. (861) 992-13-02,
(доб. 4082)
E-mail: filial@23.kadastr.ru

ОКПО 73866322, ОГРН 1227700700633
ИНН/КПП 7708410783/230145002

16.07.2024 г. № 08/24-67/24-83

На №08/24-66/24-83 от 16.07.2024 г.

Директору ГБУ

КК "Крайтехинветаризация-Краевое
БТИ" отдел по Ейскому району
Кондратьеву А.М.
ул. К.Маркса, дом 41
г. Ейск, 353680

Уведомление № 08/24-67/24-83 от 16.07.2024г.

об отказе в предоставлении документов государственного фонда данных,
полученных в результате проведения землеустройства

Рассмотрев Ваше заявление от 16.07.2024 г. № 08/24-66/24-83
территориальный отдел №5 филиала ППК «Роскадастр» уведомляет Вас о том,
что на основании пункта 2.3.2 Административного регламента Федерального
агентства кадастра объектов недвижимости по предоставлению
государственной услуги «Ведение государственного фонда данных,
полученных в результате проведения землеустройства», утвержденного
приказом Министерства экономического развития и торговли Российской
Федерации от 14.11.2006 № 376 (далее – Административный Регламент),
запрашиваемые Вами документы (сведения о документах) государственного
фонда данных, полученных в результате проведения землеустройства, не могут
быть представлены по причине:

- отсутствия в государственном фонде данных, полученных в результате
проведения землеустройства, землеустроительного дела и иных документов,
содержащих графические материалы о местоположении земельного участка,
расположенного по адресу: Краснодарский край, Ейский район,
г. Ейск, СТ «Заря», 134.

И.о.начальника территориального отдела № 5

Л.И.Смирнова

ИСПОЛНИТЕЛЬ:
8(86199)21302 (Доб.4082)



ПУБЛИЧНО-ПРАВОВАЯ КОМПАНИЯ «РОСКАДАСТР»
(ППК «Роскадастр»)

ФИЛИАЛ
ПУБЛИЧНО-ПРАВОВОЙ КОМПАНИИ
"РОСКАДАСТР"
ПО КРАСНОДАРСКОМУ КРАЮ
(Филиал ППК "Роскадастр"
по Краснодарскому краю)

Территориальный отдел № 5
(по Ейскому и Щербиновскому району)

ул. Янышева, 58/ул. Ростовская, 99, г. Ейск,
Краснодарский край, 353680, тел. (861) 992-13-02,
(доб. 4082)

E-mail: filial@23.kadastr.ru

ОКПО 73866322, ОГРН 1227700700633
ИНН/КПП 7708410783/230145002

16.07.2024 г. № 08/24-67/24-85

На №08/24-66/24-85 от 16.07.2024 г.

Директору ГБУ
КК "Крайтехинветаризация-Краевое
БТИ" отдел по Ейскому району
Кондратьеву А.М.
ул. К.Маркса, дом 41
г. Ейск, 353680

Уведомление № 08/24-67/24-85 от 16.07.2024г.

об отказе в предоставлении документов государственного фонда данных,
полученных в результате проведения землеустройства

Рассмотрев Ваше заявление от 16.07.2024 г. № 08/24-66/24-85 территориальный отдел №5 филиала ППК «Роскадастр» уведомляет Вас о том, что на основании пункта 2.3.2 Административного регламента Федерального агентства кадастра объектов недвижимости по предоставлению государственной услуги «Ведение государственного фонда данных, полученных в результате проведения землеустройства», утвержденного приказом Министерства экономического развития и торговли Российской Федерации от 14.11.2006 № 376 (далее – Административный Регламент, запрашиваемые Вами документы (сведения о документах) государственного фонда данных, полученных в результате проведения землеустройства, не могут быть представлены по причине:

- отсутствия в государственном фонде данных, полученных в результате проведения землеустройства, землеустроительного дела и иных документов, содержащих графические материалы о местоположении земельного участка, расположенного по адресу: Краснодарский край, Ейский район, г. Ейск, СТ «Заря», 143.

И.о.начальника территориального отдела № 5

Л.И.С-ирнова

ИСПОЛНИТЕЛЬ:
8(86199)21302 (Доб.4082)



ПУБЛИЧНО-ПРАВОВАЯ КОМПАНИЯ «РОСКАДАСТР»
(ППК «Роскадастр»)

ФИЛИАЛ
ПУБЛИЧНО-ПРАВОВОЙ КОМПАНИИ
"РОСКАДАСТР"
ПО КРАСНОДАРСКОМУ КРАЮ
(Филиал ППК "Роскадастр"
по Краснодарскому краю)

Территориальный отдел № 5
(по Ейскому и Щербиновскому району)

ул. Янышева, 58/ул. Ростовская, 99, г. Ейск,
Краснодарский край, 353680, тел. (861) 992-13-02,
(доб. 4082)
E-mail: filial@23.kadastr.ru

ОКПО 73866322, ОГРН 1227700700633
ИНН/КПП 7708410783/230145002

16.07.2024 г. № 08/24-67/24-86

На №08/24-66/24-86 от 16.07.2024 г.

Директору ГБУ
КК "Крайтехинветаризация-Краевое
БТИ" отдел по Ейскому району
Кондратьеву А.М.
ул. К.Маркса, дом 41
г. Ейск, 353680

Уведомление № 08/24-67/24-86 от 16.07.2024г.

об отказе в предоставлении документов государственного фонда данных,
полученных в результате проведения землеустройства

Рассмотрев Ваше заявление от 16.07.2024 г. № 08/24-56/24-86 территориальный отдел №5 филиала ППК «Роскадастр» уведомляет Вас о том, что на основании пункта 2.3.2 Административного регламента Федерального агентства кадастра объектов недвижимости по предоставлению государственной услуги «Ведение государственного фонда данных, полученных в результате проведения землеустройства», утвержденного приказом Министерства экономического развития и торговли Российской Федерации от 14.11.2006 № 376 (далее – Административный Регламент), запрашиваемые Вами документы (сведения о документах) государственного фонда данных, полученных в результате проведения землеустройства, не могут быть представлены по причине:

- отсутствия в государственном фонде данных, полученных в результате проведения землеустройства, землеустроительного дела и иных документов, содержащих графические материалы о местоположении земельного участка, расположенного по адресу: Краснодарский край, Ейский район, г. Ейск, СТ «Заря», 144.

И.о.начальника территориального отдела № 5

Л.И.Смирнов

ИСПОЛНИТЕЛЬ:
8(86199)21302 (Доб.4082)



Роскадастр

ПУБЛИЧНО-ПРАВОВАЯ КОМПАНИЯ «РОСКАДАСТР»
(ППК «Роскадастр»)

**ФИЛИАЛ
ПУБЛИЧНО-ПРАВОВОЙ КОМПАНИИ
"РОСКАДАСТР"
ПО КРАСНОДАРСКОМУ КРАЮ
(Филиал ППК "Роскадастр"
по Краснодарскому краю)**

**Территориальный отдел № 5
(по Ейскому и Щербиновскому району)**

ул. Янышева, 58/ул. Ростовская, 99, г. Ейск,
Краснодарский край, 353680, тел. (861) 992-13-02,
(доб. 4082)

E-mail: filial@23.kadastr.ru

ОКПО 73866322, ОГРН 1227700700633
ИНН/КПП 7708410783/230145002

16.07.2024 г. № 08/24-67/24-87

На №08/24-66/24-87 от 16.07.2024 г.

Директору ГБУ

КК "Крайтехинветаризация-Краевое
БТИ" отдел по Ейскому району
Кондратьеву А.М.
ул. К.Маркса, дом 41
г. Ейск, 353680

Уведомление № 08/24-67/24-87 от 16.07.2024г.

об отказе в предоставлении документов государственного фонда данных,
полученных в результате проведения землеустройства

Рассмотрев Ваше заявление от 16.07.2024 г. № 08/24-66/24-87
территориальный отдел №5 филиала ППК «Роскадастр» уведомляет Вас о том,
что на основании пункта 2.3.2 Административного регламента Федерального
агентства кадастра объектов недвижимости по предоставлению
государственной услуги «Ведение государственного фонда данных,
полученных в результате проведения землеустройства», утвержденного
приказом Министерства экономического развития и торговли Российской
Федерации от 14.11.2006 № 376 (далее – Административный Регламент),
запрашиваемые Вами документы (сведения о документах) государственного
фонда данных, полученных в результате проведения землеустройства, не могут
быть представлены по причине:

- отсутствия в государственном фонде данных, полученных в результате
проведения землеустройства, землеустроительного дела и иных документов,
содержащих графические материалы о местоположении земельного участка,
расположенного по адресу: Краснодарский край, Ейский район,
г. Ейск, СТ «Заря», 145.

И.о.начальника территориального отдела № 5

Л.И.Смирнова

ИСПОЛНИТЕЛЬ:
8(86199)21302 (Доб.4082)



Роскадастр

ПУБЛИЧНО-ПРАВОВАЯ КОМПАНИЯ «РОСКАДАСТР»
(ППК «Роскадастр»)

ФИЛИАЛ
ПУБЛИЧНО-ПРАВОВОЙ КОМПАНИИ
"РОСКАДАСТР"
ПО КРАСНОДАРСКОМУ КРАЮ
(Филиал ППК "Роскадастр"
по Краснодарскому краю)

Территориальный отдел № 5
(по Ейскому и Щербиновскому району)

ул. Янышева, 58/ул. Ростовская, 99, г. Ейск,
Краснодарский край, 353680, тел. (861) 992-13-02,
(доб. 4082)

E-mail: filial@23.kadastr.ru

ОКПО 73866322, ОГРН 1227700700633
ИНН/КПП 7708410783/230145002

16.07.2024 г. № 08/24-67/24-89

На №08/24-66/24-89 от 16.07.2024 г.

Директору ГБУ

КК "Крайтехинветаризация-Краевое
БТИ" отдел по Ейскому району
Кондратьеву А.М.
ул. К.Маркса, дом 41
г. Ейск, 353680

Уведомление № 08/24-67/24-89 от 16.07.2024г.

об отказе в предоставлении документов государственного фонда данных,
полученных в результате проведения землеустройства

Рассмотрев Ваше заявление от 16.07.2024 г. № 08/24-66/24-89
территориальный отдел №5 филиала ППК «Роскадастр» уведомляет Вас о том,
что на основании пункта 2.3.2 Административного регламента Федерального
агентства кадастра объектов недвижимости по предоставлению
государственной услуги «Ведение государственного фонда данных,
полученных в результате проведения землеустройства», утвержденного
приказом Министерства экономического развития и торговли Российской
Федерации от 14.11.2006 № 376 (далее – Административный Регламент),
запрашиваемые Вами документы (сведения о документах) государственного
фонда данных, полученных в результате проведения землеустройства, не могут
быть представлены по причине:

- отсутствия в государственном фонде данных, полученных в результате
проведения землеустройства, землеустроительного дела и иных документов,
содержащих графические материалы о местоположении земельного участка,
расположенного по адресу: Краснодарский край, Ейский район,
г. Ейск, СТ «Заря», 147.

И.о. начальника территориального отдела № 5

Л.И.Смирнова

ИСПОЛНИТЕЛЬ:
8(86199)21302 (Доб.4082)



Роскадастр

ПУБЛИЧНО-ПРАВОВАЯ КОМПАНИЯ «РОСКАДАСТР»
(ППК «Роскадастр»)

ФИЛИАЛ
ПУБЛИЧНО-ПРАВОВОЙ КОМПАНИИ
"РОСКАДАСТР"
ПО КРАСНОДАРСКОМУ КРАЮ
(Филиал ППК "Роскадастр"
по Краснодарскому краю)

Территориальный отдел № 5
(по Ейскому и Щербиновскому району)

ул. Янышева, 58/ул. Ростовская, 99, г. Ейск,
Краснодарский край, 353680, тел. (861) 992-13-02,
(доб. 4082)

E-mail: filial@23.kadastr.ru

ОКПО 73866322, ОГРН 1227700700633
ИНН/КПП 7708410783/230145002

16.07.2024 г. № 08/24-67/24-91

На №08/24-66/24-91 от 16.07.2024 г.

Директору ГБУ
КК "Крайтехинветаризация-Краевое
БТИ" отдел по Ейскому району
Кондратьеву А.М.
ул. К.Маркса, дом 41
г. Ейск, 353680

Уведомление № 08/24-67/24-91 от 16.07.2024г.

об отказе в предоставлении документов государственного фонда данных,
полученных в результате проведения землеустройства

Рассмотрев Ваше заявление от 16.07.2024 г. № 08/24-56/24-91
территориальный отдел №5 филиала ППК «Роскадастр» уведомляет Вас о том,
что на основании пункта 2.3.2 Административного регламента Федерального
агентства кадастра объектов недвижимости по предоставлению
государственной услуги «Ведение государственного фонда данных,
полученных в результате проведения землеустройства», утвержденного
приказом Министерства экономического развития и торговли Российской
Федерации от 14.11.2006 № 376 (далее – Административный Регламент),
запрашиваемые Вами документы (сведения о документах) государственного
фонда данных, полученных в результате проведения землеустройства, не могут
быть представлены по причине:

- отсутствия в государственном фонде данных, полученных в результате
проведения землеустройства, землеустроительного дела и иных документов,
содержащих графические материалы о местоположении земельного участка,
расположенного по адресу: Краснодарский край, Ейский район,
г. Ейск, СТ «Заря», 171.

И.о.начальника территориального отдела № 5

Л.И.Смирнов

ИСПОЛНИТЕЛЬ:
8(86199)21302 (Доб.4082)



ПУБЛИЧНО-ПРАВОВАЯ КОМПАНИЯ «РОСКАДАСТР»
(ППК «Роскадастр»)

ФИЛИАЛ
ПУБЛИЧНО-ПРАВОВОЙ КОМПАНИИ
"РОСКАДАСТР"
ПО КРАСНОДАРСКОМУ КРАЮ
(Филиал ППК "Роскадастр"
по Краснодарскому краю)

Территориальный отдел № 5
(по Ейскому и Щербиновскому району)

ул. Янышева, 58/ул. Ростовская, 99, г. Ейск,
Краснодарский край, 353680, тел. (861) 992-13-02,
(доб. 4082)

E-mail: filial@23.kadastr.ru

ОКПО 73866322, ОГРН 1227700700633
ИНН/КПП 7708410783/230145002

16.07.2024 г. № 08/24-67/24-92

На №08/24-66/24-92 от 16.07.2024 г.

Директору ГБУ
КК "Крайтехинветаризация-Краевое
БТИ" отдел по Ейскому району
Кондратьеву А.М.
ул. К.Маркса, дом 41
г. Ейск, 353680

Уведомление № 08/24-67/24-92 от 16.07.2024г.

об отказе в предоставлении документов государственного фонда данных,
полученных в результате проведения землеустройства

Рассмотрев Ваше заявление от 16.07.2024 г. № 08/24-66/24-92
территориальный отдел №5 филиала ППК «Роскадастр» уведомляет Вас о том,
что на основании пункта 2.3.2 Административного регламента Федерального
агентства кадастра объектов недвижимости по предоставлению
государственной услуги «Ведение государственного фонда данных,
полученных в результате проведения землеустройства», утвержденного
приказом Министерства экономического развития и торговли Российской
Федерации от 14.11.2006 № 376 (далее – Административный Регламент),
запрашиваемые Вами документы (сведения о документах) государственного
фонда данных, полученных в результате проведения землеустройства, не могут
быть представлены по причине:

- отсутствия в государственном фонде данных, полученных в результате
проведения землеустройства, землеустроительного дела и иных документов,
содержащих графические материалы о местоположении земельного участка,
расположенного по адресу: Краснодарский край, Ейский район,
г. Ейск, СТ «Заря», 172.

И.о.начальника территориального отдела № 5

Л.И.Смирнова

ИСПОЛНИТЕЛЬ:
8(86199)21302 (Доб.4082)



ПУБЛИЧНО-ПРАВОВАЯ КОМПАНИЯ «РОСКАДАСТР»
(ППК «Роскадастр»)

ФИЛИАЛ
ПУБЛИЧНО-ПРАВОВОЙ КОМПАНИИ
"РОСКАДАСТР"
ПО КРАСНОДАРСКОМУ КРАЮ
(Филиал ППК "Роскадастр"
по Краснодарскому краю)

Территориальный отдел № 5
(по Ейскому и Щербиновскому району)

ул. Янышева, 58/ул. Ростовская, 99, г. Ейск,
Краснодарский край, 353680, тел. (861) 992-13-02,
(доб. 4082)

E-mail: filial@23.kadastr.ru

ОКПО 73866322, ОГРН 1227700700633
ИНН/КПП 7708410783/230145002

16.07.2024 г. № 08/24-67/24-93

На №08/24-66/24-93 от 16.07.2024 г.

Директору ГБУ

КК "Крайтехинветаризация-Краевое
БТИ" отдел по Ейскому району
Кондратьеву А.М.
ул. К.Маркса, дом 41
г. Ейск, 353680

Уведомление № 08/24-67/24-93 от 16.07.2024г.

об отказе в предоставлении документов государственного фонда данных,
полученных в результате проведения землеустройства

Рассмотрев Ваше заявление от 16.07.2024 г. № 08/24-66/24-93
территориальный отдел №5 филиала ППК «Роскадастр» уведомляет Вас о том,
что на основании пункта 2.3.2 Административного регламента Федерального
агентства кадастра объектов недвижимости по предоставлению
государственной услуги «Ведение государственного фонда данных,
полученных в результате проведения землеустройства», утвержденного
приказом Министерства экономического развития и торговли Российской
Федерации от 14.11.2006 № 376 (далее – Административный Регламент),
запрашиваемые Вами документы (сведения о документах) государственного
фонда данных, полученных в результате проведения землеустройства, не могут
быть представлены по причине:

- отсутствия в государственном фонде данных, полученных в результате
проведения землеустройства, землеустроительного дела и иных документов,
содержащих графические материалы о местоположении земельного участка,
расположенного по адресу: Краснодарский край, Ейский район,
г. Ейск, СТ «Заря», 174.

И.о.начальника территориального отдела № 5

Л.И.Смирнова

ИСПОЛНИТЕЛЬ:
8(86199)21302 (Доб.4082)



Роскадастр

ПУБЛИЧНО-ПРАВОВАЯ КОМПАНИЯ «РОСКАДАСТР»
(ППК «Роскадастр»)

**ФИЛИАЛ
ПУБЛИЧНО-ПРАВОВОЙ КОМПАНИИ
"РОСКАДАСТР"
ПО КРАСНОДАРСКОМУ КРАЮ
(Филиал ППК "Роскадастр"
по Краснодарскому краю)**

**Территориальный отдел № 5
(по Ейскому и Щербиновскому району)**

ул. Янышева, 58/ул. Ростовская, 99, г. Ейск,
Краснодарский край, 353680, тел. (861) 992-13-02,
(доб. 4082)

E-mail: filial@23.kadastr.ru

ОКПО 73866322, ОГРН 1227700700633
ИНН/КПП 7708410783/230145002

16.07.2024 г. № 08/24-67/24-95

На №08/24-66/24-95 от 16.07.2024 г.

Директору ГБУ

КК "Крайтехинветаризация-Краевое
БТИ" отдел по Ейскому району
Кондратьеву А.М.
ул. К.Маркса, дом 41
г. Ейск, 353680

Уведомление № 08/24-67/24-95 от 16.07.2024г.

об отказе в предоставлении документов государственного фонда данных,
полученных в результате проведения землеустройства

Рассмотрев Ваше заявление от 16.07.2024 г. № 08/24-66/24-95
территориальный отдел №5 филиала ППК «Роскадастр» уведомляет Вас о том,
что на основании пункта 2.3.2 Административного регламента Федерального
агентства кадастра объектов недвижимости по предоставлению
государственной услуги «Ведение государственного фонда данных,
полученных в результате проведения землеустройства», утвержденного
приказом Министерства экономического развития и торговли Российской
Федерации от 14.11.2006 № 376 (далее – Административный Регламент,
запрашиваемые Вами документы (сведения о документах) государственной
фонда данных, полученных в результате проведения землеустройства, не могут
быть представлены по причине:

- отсутствия в государственном фонде данных, полученных в результате
проведения землеустройства, землеустроительного дела и иных документов,
содержащих графические материалы о местоположении земельного участка,
расположенного по адресу: Краснодарский край, Ейский район,
г. Ейск, СТ «Заря», 200.

И.о.начальника территориального отдела № 5

Л.И.Смирнова

ИСПОЛНИТЕЛЬ:
8(86199)21302 (Доб.4082)



ПУБЛИЧНО-ПРАВОВАЯ КОМПАНИЯ «РОСКАДАСТР»
(ППК «Роскадастр»)

ФИЛИАЛ
ПУБЛИЧНО-ПРАВОВОЙ КОМПАНИИ
"РОСКАДАСТР"
ПО КРАСНОДАРСКОМУ КРАЮ
(Филиал ППК "Роскадастр"
по Краснодарскому краю)

Территориальный отдел № 5
(по Ейскому и Щербиновскому району)

ул. Янышева, 58/ул. Ростовская, 99, г. Ейск,
Краснодарский край, 353680, тел. (861) 992-13-02,
(доб. 4082)

E-mail: filial@23.kadastr.ru

ОКПО 73866322, ОГРН 1227700700633
ИНН/КПП 7708410783/230145002

16.07.2024 г. № 08/24-67/24-97

На №08/24-66/24-97 от 16.07.2024 г.

Директору ГБУ
КК "Крайтехинветаризация-Краевое
БТИ" отдел по Ейскому району
Кондратьеву А.М.
ул. К.Маркса, дом 41
г. Ейск, 353680

Уведомление № 08/24-67/24-97 от 16.07.2024г.

об отказе в предоставлении документов государственного фонда данных,
полученных в результате проведения землеустройства

Рассмотрев Ваше заявление от 16.07.2024 г. № 08/24-66/24-97
территориальный отдел №5 филиала ППК «Роскадастр» уведомляет Вас о том,
что на основании пункта 2.3.2 Административного регламента Федерального
агентства кадастра объектов недвижимости по предоставлению
государственной услуги «Ведение государственного фонда данных,
полученных в результате проведения землеустройства», утвержденного
приказом Министерства экономического развития и торговли Российской
Федерации от 14.11.2006 № 376 (далее – Административный Регламент),
запрашиваемые Вами документы (сведения о документах) государственного
фонда данных, полученных в результате проведения землеустройства, не могут
быть представлены по причине:

- отсутствия в государственном фонде данных, полученных в результа
проведения землеустройства, землеустроительного дела и иных документов,
содержащих графические материалы о местоположении земельного участка,
расположенного по адресу: Краснодарский край, Ейский район,
г. Ейск, СТ «Заря», 231.

И.о.начальника территориального отдела № 5

Л.И.Смирнова

ИСПОЛНИТЕЛЬ:
8(86199)21302 (Доб.4082)



ПУБЛИЧНО-ПРАВОВАЯ КОМПАНИЯ «РОСКАДАСТР»
(ППК «Роскадастр»)

ФИЛИАЛ
ПУБЛИЧНО-ПРАВОВОЙ КОМПАНИИ
"РОСКАДАСТР"
ПО КРАСНОДАРСКОМУ КРАЮ
(Филиал ППК "Роскадастр"
по Краснодарскому краю)

Территориальный отдел № 5
(по Ейскому и Щербиновскому району)

ул. Янышева, 58/ул. Ростовская, 99, г. Ейск,
Краснодарский край, 353680, тел. (861) 992-13-02,
(доб. 4082)

E-mail: filial@23.kadastr.ru

ОКПО 73866322, ОГРН 1227700700633
ИНН/КПП 7708410783/230145002

16.07.2024 г. № 08/24-67/24-98

На №08/24-66/24-98 от 16.07.2024 г.

Директору ГБУ
КК "Крайтехинветаризация-Краевое
БТИ" отдел по Ейскому району
Кондратьеву А.М.
ул. К.Маркса, дом 41
г. Ейск, 353680

Уведомление № 08/24-67/24-98 от 16.07.2024г.
об отказе в предоставлении документов государственного фонда данных,
полученных в результате проведения землеустройства
Рассмотрев Ваше заявление от 16.07.2024 г. № 08/24-66/24-98
территориальный отдел №5 филиала ППК «Роскадастр» уведомляет Вас о том,
что на основании пункта 2.3.2 Административного регламента Федерального
агентства кадастра объектов недвижимости по предоставлению
государственной услуги «Ведение государственного фонда данных,
полученных в результате проведения землеустройства», утвержденного
приказом Министерства экономического развития и торговли Российской
Федерации от 14.11.2006 № 376 (далее – Административный Регламент),
запрашиваемые Вами документы (сведения о документах) государственного
фонда данных, полученных в результате проведения землеустройства, не могут
быть представлены по причине:
- отсутствия в государственном фонде данных, полученных в результате
проведения землеустройства, землеустроительного дела и иных документов,
содержащих графические материалы о местоположении земельного участка,
расположенного по адресу: Краснодарский край, Ейский район,
г. Ейск, СТ «Заря», 233.

И.о.начальника территориального отдела № 5

Л.И.Смирнова

ИСПОЛНИТЕЛЬ:
8(86199)21302 (Доб.4082)



ПУБЛИЧНО-ПРАВОВАЯ КОМПАНИЯ «РОСКАДАСТР»
(ППК «Роскадастр»)

ФИЛИАЛ
ПУБЛИЧНО-ПРАВОВОЙ КОМПАНИИ
"РОСКАДАСТР"
ПО КРАСНОДАРСКОМУ КРАЮ
(Филиал ППК "Роскадастр"
по Краснодарскому краю)

Территориальный отдел № 5
(по Ейскому и Щербиновскому району)

ул. Янышева, 58/ул. Ростовская, 99, г. Ейск,
Краснодарский край, 353680, тел. (861) 992-13-02,
(доб. 4082)
E-mail: filial@23.kadastr.ru

ОКПО 73866322, ОГРН 1227700700633
ИНН/КПП 7708410783/230145002

16.07.2024 г. № 08/24-67/24-99

На №08/24-66/24-99 от 16.07.2024 г.

Директору ГБУ
КК "Крайтехинветаризация-Краевое
БТИ" отдел по Ейскому району
Кондратьеву А.М.
ул. К.Маркса, дом 41
г. Ейск, 353680

Уведомление № 08/24-67/24-99 от 16.07.2024г.

об отказе в предоставлении документов государственного фонда данных,
полученных в результате проведения землеустройства

Рассмотрев Ваше заявление от 16.07.2024 г. № 08/24-66/24-99
территориальный отдел №5 филиала ППК «Роскадастр» уведомляет Вас о том,
что на основании пункта 2.3.2 Административного регламента Федерального
агентства кадастра объектов недвижимости по предоставлению
государственной услуги «Ведение государственного фонда данных,
полученных в результате проведения землеустройства», утвержденной
приказом Министерства экономического развития и торговли Российской
Федерации от 14.11.2006 № 376 (далее – Административный Регламент),
запрашиваемые Вами документы (сведения о документах) государственного
фонда данных, полученных в результате проведения землеустройства, не могут
быть представлены по причине:

- отсутствия в государственном фонде данных, полученных в результате
проведения землеустройства, землеустроительного дела и иных документов,
содержащих графические материалы о местоположении земельного участка,
расположенного по адресу: Краснодарский край, Ейский район,
г. Ейск, СТ «Заря», 257.

И.о.начальника территориального отдела № 5

Л.И.Смирнова

ИСПОЛНИТЕЛЬ:
8(86199)21302 (Доб.4082)



ПУБЛИЧНО-ПРАВОВАЯ КОМПАНИЯ «РОСКАДАСТР»
(ППК «Роскадастр»)

ФИЛИАЛ
ПУБЛИЧНО-ПРАВОВОЙ КОМПАНИИ
"РОСКАДАСТР"
ПО КРАСНОДАРСКОМУ КРАЮ
(Филиал ППК "Роскадастр"
по Краснодарскому краю)

Территориальный отдел № 5
(по Ейскому и Щербиновскому району)

ул. Янышева, 58/ул. Ростовская, 99, г. Ейск,
Краснодарский край, 353680, тел. (861) 992-13-02,
(доб. 4082)
E-mail: filial@23.kadastr.ru

ОКПО 73866322, ОГРН 1227700700633
ИНН/КПП 7708410783/230145002

16.07.2024 г. № 08/24-67/24-100

На №08/24-66/24-100 от 16.07.2024 г.

Директору ГБУ
КК "Крайтехинветаризация-Краевое
БТИ" отдел по Ейскому району
Кондратьеву А.М.
ул. К.Маркса, дом 41
г. Ейск, 353680

Уведомление № 08/24-67/24-100 от 16.07.2024г.

об отказе в предоставлении документов государственного фонда данных,
полученных в результате проведения землеустройства

Рассмотрев Ваше заявление от 16.07.2024 г. № 08/24-65/24-100
территориальный отдел №5 филиала ППК «Роскадастр» уведомляет Вас о том,
что на основании пункта 2.3.2 Административного регламента Федерального
агентства кадастра объектов недвижимости по предоставлению
государственной услуги «Ведение государственного фонда данных,
полученных в результате проведения землеустройства», утвержденного
приказом Министерства экономического развития и торговли Российской
Федерации от 14.11.2006 № 376 (далее – Административный Регламент),
запрашиваемые Вами документы (сведения о документах) государственного
фонда данных, полученных в результате проведения землеустройства, не могли
быть представлены по причине:

- отсутствия в государственном фонде данных, полученных в результате
проведения землеустройства, землеустроительного дела и иных документов,
содержащих графические материалы о местоположении земельного участка,
расположенного по адресу: Краснодарский край, Ейский район,
г. Ейск, СТ «Заря», 264.

И.о.начальника территориального отдела № 5

Л.И.Смирнов

ИСПОЛНИТЕЛЬ:
8(86199)21302 (Доб.4082)



ПУБЛИЧНО-ПРАВОВАЯ КОМПАНИЯ «РОСКАДАСТР»
(ППК «Роскадастр»)

ФИЛИАЛ
ПУБЛИЧНО-ПРАВОВОЙ КОМПАНИИ
"РОСКАДАСТР"
ПО КРАСНОДАРСКОМУ КРАЮ
(Филиал ППК "Роскадастр"
по Краснодарскому краю)

Территориальный отдел № 5
(по Ейскому и Щербиновскому району)

ул. Янышева, 58/ул. Ростовская, 99, г. Ейск,
Краснодарский край, 353680, тел. (861) 992-13-02,
(доб. 4082)
E-mail: filial@23.kadastr.ru

ОКПО 73866322, ОГРН 1227700700633
ИНН/КПП 7708410783/230145002

16.07.2024 г. № 08/24-67/24-101

На №08/24-66/24-101 от 16.07.2024 г.

Директору ГБУ
КК "Крайтехинветаризация-Краевое
БТИ" отдел по Ейскому району
Кондратьеву А.М.
ул. К.Маркса, дом 41
г. Ейск, 353680

Уведомление № 08/24-67/24-101 от 16.07.2024г.

об отказе в предоставлении документов государственного фонда данных,
полученных в результате проведения землеустройства

Рассмотрев Ваше заявление от 16.07.2024 г. № 08/24-66/24-101 территориальный отдел №5 филиала ППК «Роскадастр» уведомляет Вас о том, что на основании пункта 2.3.2 Административного регламента Федерального агентства кадастра объектов недвижимости по предоставлению государственной услуги «Ведение государственного фонда данных, полученных в результате проведения землеустройства», утвержденного приказом Министерства экономического развития и торговли Российской Федерации от 14.11.2006 № 376 (далее – Административный Регламент), запрашиваемые Вами документы (сведения о документах) государственного фонда данных, полученных в результате проведения землеустройства, не могут быть представлены по причине:

- отсутствия в государственном фонде данных, полученных в результате проведения землеустройства, землеустроительного дела и иных документов, содержащих графические материалы о местоположении земельного участка, расположенного по адресу: Краснодарский край, Ейский район, г. Ейск, СТ «Заря», 289.

И.о.начальника территориального отдела № 5

Л.И.Смирнова

ИСПОЛНИТЕЛЬ:
8(86199)21302 (Доб.4082)



ПУБЛИЧНО-ПРАВОВАЯ КОМПАНИЯ «РОСКАДАСТР»
(ППК «Роскадастр»)

ФИЛИАЛ
ПУБЛИЧНО-ПРАВОВОЙ КОМПАНИИ
"РОСКАДАСТР"
ПО КРАСНОДАРСКОМУ КРАЮ
(Филиал ППК "Роскадастр"
по Краснодарскому краю)

Территориальный отдел № 5
(по Ейскому и Щербиновскому району)

ул. Янышева, 58/ул. Ростовская, 99, г. Ейск,
Краснодарский край, 353680, тел. (861) 992-13-02,
(доб. 4082)

E-mail: filial@23.kadastr.ru

ОКПО 73866322, ОГРН 1227700700633
ИНН/КПП 7708410783/230145002

16.07.2024 г. № 08/24-67/24-102

На №08/24-66/24-102 от 16.07.2024 г.

Директору ГБУ
КК "Крайтехинветаризация-Краевое
БТИ" отдел по Ейскому району
Кондратьеву А.М.
ул. К.Маркса, дом 41
г. Ейск, 353680

Уведомление № 08/24-67/24-102 от 16.07.2024г.

об отказе в предоставлении документов государственного фонда данных,
полученных в результате проведения землеустройства

Рассмотрев Ваше заявление от 16.07.2024 г. № 08/24-66/24-102
территориальный отдел №5 филиала ППК «Роскадастр» уведомляет Вас о том,
что на основании пункта 2.3.2 Административного регламента Федерального
агентства кадастра объектов недвижимости по предоставлению
государственной услуги «Ведение государственного фонда данных,
полученных в результате проведения землеустройства», утвержденного
приказом Министерства экономического развития и торговли Российской
Федерации от 14.11.2006 № 376 (далее – Административный Регламент),
запрашиваемые Вами документы (сведения о документах) государственного
фонда данных, полученных в результате проведения землеустройства, не могут
быть представлены по причине:

- отсутствия в государственном фонде данных, полученных в результате
проведения землеустройства, землеустроительного дела и иных документов,
содержащих графические материалы о местоположении земельного участка,
расположенного по адресу: Краснодарский край, Ейский район,
г. Ейск, СТ «Заря», 291.

И.о.начальника территориального отдела № 5

Л.И.Смирнова

ИСПОЛНИТЕЛЬ:
8(86199)21302 (Доб.4082)



Роскадастр

ПУБЛИЧНО-ПРАВОВАЯ КОМПАНИЯ «РОСКАДАСТР»
(ППК «Роскадастр»)

**ФИЛИАЛ
ПУБЛИЧНО-ПРАВОВОЙ КОМПАНИИ
"РОСКАДАСТР"
ПО КРАСНОДАРСКОМУ КРАЮ
(Филиал ППК "Роскадастр"
по Краснодарскому краю)**

**Территориальный отдел № 5
(по Ейскому и Щербиновскому району)**

ул. Янышева, 58/ул. Ростовская, 99, г. Ейск,
Краснодарский край, 353680, тел. (861) 992-13-02,
(доб. 4082)

E-mail: filial@23.kadastr.ru

ОКПО 73866322, ОГРН 1227700700633
ИНН/КПП 7708410783/230145002

16.07.2024 г. № 08/24-67/24-103

На №08/24-66/24-103 от 16.07.2024 г.

Директору ГБУ
КК "Крайтехинветаризация-Краевое
БТИ" отдел по Ейскому району
Кондратьеву А.М.
ул. К.Маркса, дом 41
г. Ейск, 353680

Уведомление № 08/24-67/24-103 от 16.07.2024г.

об отказе в предоставлении документов государственного фонда данных,
полученных в результате проведения землеустройства

Рассмотрев Ваше заявление от 16.07.2024 г. № 08/24-66/24-103 территориальный отдел №5 филиала ППК «Роскадастр» уведомляет Вас о том, что на основании пункта 2.3.2 Административного регламента Федерального агентства кадастра объектов недвижимости по предоставлению государственной услуги «Ведение государственного фонда данных, полученных в результате проведения землеустройства», утвержденного приказом Министерства экономического развития и торговли Российской Федерации от 14.11.2006 № 376 (далее – Административный Регламент), запрашиваемые Вами документы (сведения о документах) государственного фонда данных, полученных в результате проведения землеустройства, не могут быть представлены по причине:

- отсутствия в государственном фонде данных, полученных в результате проведения землеустройства, землеустроительного дела и иных документов, содержащих графические материалы о местоположении земельного участка, расположенного по адресу: Краснодарский край, Ейский район, г. Ейск, СТ «Заря», 304.

И.о.начальника территориального отдела № 5

Л.И.Смирнова

ИСПОЛНИТЕЛЬ:
8(86199)21302 (Доб.4082)



Роскадастр

ПУБЛИЧНО-ПРАВОВАЯ КОМПАНИЯ «РОСКАДАСТР»
(ППК «Роскадастр»)

ФИЛИАЛ
ПУБЛИЧНО-ПРАВОВОЙ КОМПАНИИ
"РОСКАДАСТР"
ПО КРАСНОДАРСКОМУ КРАЮ
(Филиал ППК "Роскадастр"
по Краснодарскому краю)

Территориальный отдел № 5
(по Ейскому и Щербиновскому району)

ул. Янышева, 58/ул. Ростовская, 99, г. Ейск,
Краснодарский край, 353680, тел. (861) 992-13-02,
(доб. 4082)
E-mail: filial@23.kadastr.ru

ОКПО 73866322, ОГРН 1227700700633
ИНН/КПП 7708410783/230145002

16.07.2024 г. № 08/24-67/24-104

На №08/24-66/24-104 от 16.07.2024 г.

Директору ГБУ
КК "Крайтехинветаризация-Краевое
БТИ" отдел по Ейскому району
Кондратьеву А.М.
ул. К.Маркса, дом 41
г. Ейск, 353680

Уведомление № 08/24-67/24-104 от 16.07.2024г.

об отказе в предоставлении документов государственного фонда данных,
полученных в результате проведения землеустройства

Рассмотрев Ваше заявление от 16.07.2024 г. № 08/24-66/24-104
территориальный отдел №5 филиала ППК «Роскадастр» уведомляет Вас о том,
что на основании пункта 2.3.2 Административного регламента Федерального
агентства кадастра объектов недвижимости по предоставлению
государственной услуги «Ведение государственного фонда данных,
полученных в результате проведения землеустройства», утвержденного
приказом Министерства экономического развития и торговли Российской
Федерации от 14.11.2006 № 376 (далее – Административный Регламент),
запрашиваемые Вами документы (сведения о документах) государственного
фонда данных, полученных в результате проведения землеустройства, не могут
быть представлены по причине:

- отсутствия в государственном фонде данных, полученных в результате
проведения землеустройства, землеустроительного дела и иных документов,
содержащих графические материалы о местоположении земельного участка,
расположенного по адресу: Краснодарский край, Ейский район,
г. Ейск, СТ «Заря», 317.

И.о.начальника территориального отдела № 5

Л.И.Смирнова

ИСПОЛНИТЕЛЬ:
8(86199)21302 (Доб.4082)



ПУБЛИЧНО-ПРАВОВАЯ КОМПАНИЯ «РОСКАДАСТР»
(ППК «Роскадастр»)

ФИЛИАЛ
ПУБЛИЧНО-ПРАВОВОЙ КОМПАНИИ
"РОСКАДАСТР"
ПО КРАСНОДАРСКОМУ КРАЮ
(Филиал ППК "Роскадастр"
по Краснодарскому краю)

Территориальный отдел № 5
(по Ейскому и Щербиновскому району)

ул. Янышева, 58/ул. Ростовская, 99, г. Ейск,
Краснодарский край, 353680, тел. (861) 992-13-02,
(доб. 4082)
E-mail: filial@23.kadastr.ru

ОКПО 73866322, ОГРН 1227700700633
ИНН/КПП 7708410783/230145002

16.07.2024 г. № 08/24-67/24-105

На №08/24-66/24-105 от 16.07.2024 г.

Директору ГБУ
КК "Крайтехинветаризация-Краевое
БТИ" отдел по Ейскому району
Кондратьеву А.М.
ул. К.Маркса, дом 41
г. Ейск, 353680

Уведомление № 08/24-67/24-105 от 16.07.2024г.

об отказе в предоставлении документов государственного фонда данных,
полученных в результате проведения землеустройства

Рассмотрев Ваше заявление от 16.07.2024 г. № 08/24-66/24-105 территориальный отдел №5 филиала ППК «Роскадастр» уведомляет Вас о том, что на основании пункта 2.3.2 Административного регламента Федерального агентства кадастра объектов недвижимости по предоставлению государственной услуги «Ведение государственного фонда данных, полученных в результате проведения землеустройства», утвержденного приказом Министерства экономического развития и торговли Российской Федерации от 14.11.2006 № 376 (далее – Административный Регламент), запрашиваемые Вами документы (сведения о документах) государственного фонда данных, полученных в результате проведения землеустройства, не могут быть представлены по причине:

- отсутствия в государственном фонде данных, полученных в результате проведения землеустройства, землеустроительного дела и иных документов, содержащих графические материалы о местоположении земельного участка, расположенного по адресу: Краснодарский край, Ейский район, г. Ейск, СТ «Заря», 318.

И.о.начальника территориального отдела № 5

Л.И.Смирнова

ИСПОЛНИТЕЛЬ:
8(86199)21302 (Доб.4082)



Роскадастр

ПУБЛИЧНО-ПРАВОВАЯ КОМПАНИЯ «РОСКАДАСТР»
(ППК «Роскадастр»)

**ФИЛИАЛ
ПУБЛИЧНО-ПРАВОВОЙ КОМПАНИИ
"РОСКАДАСТР"
ПО КРАСНОДАРСКОМУ КРАЮ
(Филиал ППК "Роскадастр"
по Краснодарскому краю)**

**Территориальный отдел № 5
(по Ейскому и Щербиновскому району)**

ул. Янышева, 58/ул. Ростовская, 99, г. Ейск,
Краснодарский край, 353680, тел. (861) 992-13-02,
(доб. 4082)
E-mail: filial@23.kadastr.ru

ОКПО 73866322, ОГРН 1227700700633
ИНН/КПП 7708410783/230145002

16.07.2024 г. № 08/24-67/24-106

На №08/24-66/24-106 от 16.07.2024 г.

Директору ГБУ
КК "Крайтехинветаризация-Краевое
БТИ" отдел по Ейскому району
Кондратьеву А.М.
ул. К.Маркса, дом 41
г. Ейск, 353680

Уведомление № 08/24-67/24-106 от 16.07.2024г.

об отказе в предоставлении документов государственного фонда данных,
полученных в результате проведения землеустройства

Рассмотрев Ваше заявление от 16.07.2024 г. № 08/24-66/24-106 территориальный отдел №5 филиала ППК «Роскадастр» уведомляет Вас о том, что на основании пункта 2.3.2 Административного регламента Федерального агентства кадастра объектов недвижимости по предоставлению государственной услуги «Ведение государственного фонда данных, полученных в результате проведения землеустройства», утвержденного приказом Министерства экономического развития и торговли Российской Федерации от 14.11.2006 № 376 (далее – Административный Регламент), запрашиваемые Вами документы (сведения о документах) государственного фонда данных, полученных в результате проведения землеустройства, не могут быть представлены по причине:

- отсутствия в государственном фонде данных, полученных в результате проведения землеустройства, землеустроительного дела и иных документов, содержащих графические материалы о местоположении земельного участка, расположенного по адресу: Краснодарский край, Ейский район, г. Ейск, СТ «Заря», 329.

И.о.начальника территориального отдела № 5

Л.И.Смирнова

ИСПОЛНИТЕЛЬ:
8(86199)21302 (Доб.4082)



Роскадастр

ПУБЛИЧНО-ПРАВОВАЯ КОМПАНИЯ «РОСКАДАСТР»
(ППК «Роскадастр»)

**ФИЛИАЛ
ПУБЛИЧНО-ПРАВОВОЙ КОМПАНИИ
"РОСКАДАСТР"
ПО КРАСНОДАРСКОМУ КРАЮ
(Филиал ППК "Роскадастр"
по Краснодарскому краю)**

**Территориальный отдел № 5
(по Ейскому и Щербиновскому району)**

ул. Янышева, 58/ул. Ростовская, 99, г. Ейск,
Краснодарский край, 353680, тел. (861) 992-13-02,
(доб. 4082)
E-mail: filial@23.kadastr.ru

ОКПО 73866322, ОГРН 1227700700633
ИНН/КПП 7708410783/230145002

16.07.2024 г. № 08/24-67/24-107

На №08/24-66/24-107 от 16.07.2024 г.

Директору ГБУ
КК "Крайтехинветаризация-Краевое
БТИ" отдел по Ейскому району
Кондратьеву А.М.
ул. К.Маркса, дом 41
г. Ейск, 353680

Уведомление № 08/24-67/24-107 от 16.07.2024г.

об отказе в предоставлении документов государственного фонда данных,
полученных в результате проведения землеустройства

Рассмотрев Ваше заявление от 16.07.2024 г. № 08/24-66/24-107 территориальный отдел №5 филиала ППК «Роскадастр» уведомляет Вас о том, что на основании пункта 2.3.2 Административного регламента Федерального агентства кадастра объектов недвижимости по предоставлению государственной услуги «Ведение государственного фонда данных, полученных в результате проведения землеустройства», утвержденного приказом Министерства экономического развития и торговли Российской Федерации от 14.11.2006 № 376 (далее – Административный Регламент), запрашиваемые Вами документы (сведения о документах) государственного фонда данных, полученных в результате проведения землеустройства, не могут быть представлены по причине:

- отсутствия в государственном фонде данных, полученных в результате проведения землеустройства, землеустроительного дела и иных документов, содержащих графические материалы о местоположении земельного участка, расположенного по адресу: Краснодарский край, Ейский район, г. Ейск, СТ «Заря», 335.

И.о.начальника территориального отдела № 5

Л.И.Смирнов

ИСПОЛНИТЕЛЬ:
8(86199)21302 (Доб.4082)



Роскадастр

ПУБЛИЧНО-ПРАВОВАЯ КОМПАНИЯ «РОСКАДАСТР»
(ППК «Роскадастр»)

**ФИЛИАЛ
ПУБЛИЧНО-ПРАВОВОЙ КОМПАНИИ
"РОСКАДАСТР"
ПО КРАСНОДАРСКОМУ КРАЮ
(Филиал ППК "Роскадастр"
по Краснодарскому краю)**

**Территориальный отдел № 5
(по Ейскому и Щербиновскому району)**

ул. Янышева, 58/ул. Ростовская, 99, г. Ейск,
Краснодарский край, 353680, тел. (861) 992-13-02,
(доб. 4082)

E-mail: filial@23.kadastr.ru

ОКПО 73866322, ОГРН 1227700700633
ИНН/КПП 7708410783/230145002

16.07.2024 г. № 08/24-67/24-108

На №08/24-66/24-108 от 16.07.2024 г.

Директору ГБУ
КК "Крайтехинветаризация-Краевое
БТИ" отдел по Ейскому району
Кондратьеву А.М.
ул. К.Маркса, дом 41
г. Ейск, 353680

Уведомление № 08/24-67/24-108 от 16.07.2024г.

об отказе в предоставлении документов государственного фонда данных,
полученных в результате проведения землеустройства

Рассмотрев Ваше заявление от 16.07.2024 г. № 08/24-66/24-108
территориальный отдел №5 филиала ППК «Роскадастр» уведомляет Вас о том,
что на основании пункта 2.3.2 Административного регламента Федерального
агентства кадастра объектов недвижимости по предоставлению
государственной услуги «Ведение государственного фонда данных,
полученных в результате проведения землеустройства», утвержденного
приказом Министерства экономического развития и торговли Российской
Федерации от 14.11.2006 № 376 (далее – Административный Регламент),
запрашиваемые Вами документы (сведения о документах) государственного
фонда данных, полученных в результате проведения землеустройства, не могут
быть представлены по причине:

- отсутствия в государственном фонде данных, полученных в результате
проведения землеустройства, землеустроительного дела и иных документов,
содержащих графические материалы о местоположении земельного участка,
расположенного по адресу: Краснодарский край, Ейский район,
г. Ейск, СТ «Заря», 336.

И.о.начальника территориального отдела № 5

Л.И.Смирнова

ИСПОЛНИТЕЛЬ:
8(86199)21302 (Доб.4082)



ПУБЛИЧНО-ПРАВОВАЯ КОМПАНИЯ «РОСКАДАСТР»
(ППК «Роскадастр»)

ФИЛИАЛ
ПУБЛИЧНО-ПРАВОВОЙ КОМПАНИИ
"РОСКАДАСТР"
ПО КРАСНОДАРСКОМУ КРАЮ
(Филиал ППК "Роскадастр"
по Краснодарскому краю)

Территориальный отдел № 5
(по Ейскому и Щербиновскому району)

ул. Янышева, 58/ул. Ростовская, 99, г. Ейск,
Краснодарский край, 353680, тел. (861) 992-13-02,
(доб. 4082)

E-mail: filial@23.kadastr.ru

ОКПО 73866322, ОГРН 1227700700633
ИНН/КПП 7708410783/230145002

16.07.2024 г. № 08/24-67/24-110

На №08/24-66/24-110 от 16.07.2024 г.

Директору ГБУ
КК "Крайтехинветаризация-Краевое
БТИ" отдел по Ейскому району
Кондратьеву А.М.
ул. К.Маркса, дом 41
г. Ейск, 353680

Уведомление № 08/24-67/24-110 от 16.07.2024г.

об отказе в предоставлении документов государственного фонда данных,
полученных в результате проведения землеустройства

Рассмотрев Ваше заявление от 16.07.2024 г. № 08/24-66/24-110) территориальный отдел №5 филиала ППК «Роскадастр» уведомляет Вас о том, что на основании пункта 2.3.2 Административного регламента Федерального агентства кадастра объектов недвижимости по предоставлению государственной услуги «Ведение государственного фонда данных, полученных в результате проведения землеустройства», утвержденного приказом Министерства экономического развития и торговли Российской Федерации от 14.11.2006 № 376 (далее – Административный Регламент), запрашиваемые Вами документы (сведения о документах) государственного фонда данных, полученных в результате проведения землеустройства, не могут быть представлены по причине:

- отсутствия в государственном фонде данных, полученных в результате проведения землеустройства, землеустроительного дела и иных документов, содержащих графические материалы о местоположении земельного участка, расположенного по адресу: Краснодарский край, Ейский район, г. Ейск, СТ «Заря», 337.

И.о.начальника территориального отдела № 5

Л.И.Смирнова

ИСПОЛНИТЕЛЬ:
8(86199)21302 (Доб.4082)



ПУБЛИЧНО-ПРАВОВАЯ КОМПАНИЯ «РОСКАДАСТР»
(ППК «Роскадастр»)

ФИЛИАЛ
ПУБЛИЧНО-ПРАВОВОЙ КОМПАНИИ
"РОСКАДАСТР"
ПО КРАСНОДАРСКОМУ КРАЮ
(Филиал ППК "Роскадастр"
по Краснодарскому краю)

Территориальный отдел № 5
(по Ейскому и Щербиновскому району)

ул. Янышева, 58/ул. Ростовская, 99, г. Ейск,
Краснодарский край, 353680, тел. (861) 992-13-02,
(доб. 4082)

E-mail: filial@23.kadastr.ru

ОКПО 73866322, ОГРН 1227700700633
ИНН/КПП 7708410783/230145002

16.07.2024 г. № 08/24-67/24-111

На №08/24-66/24-111 от 16.07.2024 г.

Директору ГБУ
КК "Крайтехинветаризация-Краевое
БТИ" отдел по Ейскому району
Кондратьеву А.М.
ул. К.Маркса, дом 41
г. Ейск, 353680

Уведомление № 08/24-67/24-111 от 16.07.2024г.

об отказе в предоставлении документов государственного фонда данных,
полученных в результате проведения землеустройства

Рассмотрев Ваше заявление от 16.07.2024 г. № 08/24-66/24-111
территориальный отдел №5 филиала ППК «Роскадастр» уведомляет Вас о том,
что на основании пункта 2.3.2 Административного регламента Федерального
агентства кадастра объектов недвижимости по предоставлению
государственной услуги «Ведение государственного фонда данных,
полученных в результате проведения землеустройства», утвержденного
приказом Министерства экономического развития и торговли Российской
Федерации от 14.11.2006 № 376 (далее – Административный Регламент),
запрашиваемые Вами документы (сведения о документах) государственного
фонда данных, полученных в результате проведения землеустройства, не могут
быть представлены по причине:

- отсутствия в государственном фонде данных, полученных в результате
проведения землеустройства, землеустроительного дела и иных документов,
содержащих графические материалы о местоположении земельного участка,
расположенного по адресу: Краснодарский край, Ейский район,
г. Ейск, СТ «Заря», 341.

И.о.начальника территориального отдела № 5

Л.И.Смирнова

ИСПОЛНИТЕЛЬ:
8(86199)21302 (Доб.4082)



Роскадастр

ПУБЛИЧНО-ПРАВОВАЯ КОМПАНИЯ «РОСКАДАСТР»
(ППК «Роскадастр»)

ФИЛИАЛ
ПУБЛИЧНО-ПРАВОВОЙ КОМПАНИИ
"РОСКАДАСТР"
ПО КРАСНОДАРСКОМУ КРАЮ
(Филиал ППК "Роскадастр"
по Краснодарскому краю)

Территориальный отдел № 5
(по Ейскому и Щербиновскому району)

ул. Янышева, 58/ул. Ростовская, 99, г. Ейск,
Краснодарский край, 353680, тел. (861) 992-13-02,
(доб. 4082)

E-mail: filial@23.kadastr.ru

ОКПО 73866322, ОГРН 1227700700633
ИНН/КПП 7708410783/230145002

16.07.2024 г. № 08/24-67/24-112

На №08/24-66/24-112 от 16.07.2024 г.

Директору ГБУ
КК "Крайтехинветаризация-Краевое
БТИ" отдел по Ейскому району
Кондратьеву А.М.
ул. К.Маркса, дом 41
г. Ейск, 353680

Уведомление № 08/24-67/24-112 от 16.07.2024г.

об отказе в предоставлении документов государственного фонда данных,
полученных в результате проведения землеустройства

Рассмотрев Ваше заявление от 16.07.2024 г. № 08/24-66/24-112
территориальный отдел №5 филиала ППК «Роскадастр» уведомляет Вас о том,
что на основании пункта 2.3.2 Административного регламента Федерального
агентства кадастра объектов недвижимости по предоставлению
государственной услуги «Ведение государственного фонда данных,
полученных в результате проведения землеустройства», утвержденного
приказом Министерства экономического развития и торговли Российской
Федерации от 14.11.2006 № 376 (далее – Административный Регламент),
запрашиваемые Вами документы (сведения о документах) государственного
фонда данных, полученных в результате проведения землеустройства, не могут
быть представлены по причине:

- отсутствия в государственном фонде данных, полученных в результате
проведения землеустройства, землеустроительного дела и иных документов,
содержащих графические материалы о местоположении земельного участка,
расположенного по адресу: Краснодарский край, Ейский район,
г. Ейск, СТ «Заря», 346.

И.о.начальника территориального отдела № 5

Л.И.Смирнова

ИСПОЛНИТЕЛЬ:
8(86199)21302 (Доб.4082)



ПУБЛИЧНО-ПРАВОВАЯ КОМПАНИЯ «РОСКАДАСТР»
(ППК «Роскадастр»)

ФИЛИАЛ
ПУБЛИЧНО-ПРАВОВОЙ КОМПАНИИ
"РОСКАДАСТР"
ПО КРАСНОДАРСКОМУ КРАЮ
(Филиал ППК "Роскадастр"
по Краснодарскому краю)

Территориальный отдел № 5
(по Ейскому и Щербиновскому району)

ул. Янышева, 58/ул. Ростовская, 99, г. Ейск,
Краснодарский край, 353680, тел. (861) 992-13-02,
(доб. 4082)
E-mail: filial@23.kadastr.ru

ОКПО 73866322, ОГРН 1227700700633
ИНН/КПП 7708410783/230145002

16.07.2024 г. № 08/24-67/24-113

На №08/24-66/24-113 от 16.07.2024 г.

Директору ГБУ
КК "Крайтехинветаризация-К:аевое
БТИ" отдел по Ейскому району
Кондратьеву А.М.
ул. К.Маркса, дом 41
г. Ейск, 353680

Уведомление № 08/24-67/24-113 от 16.07.2024г.

об отказе в предоставлении документов государственного фонда данных,
полученных в результате проведения землеустройства

Рассмотрев Ваше заявление от 16.07.2024 г. № 08/24-66/24-113 территориальный отдел №5 филиала ППК «Роскадастр» уведомляет Вас о том, что на основании пункта 2.3.2 Административного регламента Федерального агентства кадастра объектов недвижимости по предоставлению государственной услуги «Ведение государственного фонда данных, полученных в результате проведения землеустройства», утвержденного приказом Министерства экономического развития и торговли Российской Федерации от 14.11.2006 № 376 (далее – Административный Регламент), запрашиваемые Вами документы (сведения о документах) государственного фонда данных, полученных в результате проведения землеустройства, не могут быть представлены по причине:

- отсутствия в государственном фонде данных, полученных в результате проведения землеустройства, землеустроительного дела и иных документов, содержащих графические материалы о местоположении земельного участка, расположенного по адресу: Краснодарский край, Ейский район, г. Ейск, СТ «Заря», 348.

И.о.начальника территориального отдела № 5

Л.И.Смирнова

ИСПОЛНИТЕЛЬ:
8(86199)21302 (Доб.4082)



ПУБЛИЧНО-ПРАВОВАЯ КОМПАНИЯ «РОСКАДАСТР»
(ППК «Роскадастр»)

ФИЛИАЛ
ПУБЛИЧНО-ПРАВОВОЙ КОМПАНИИ
"РОСКАДАСТР"
ПО КРАСНОДАРСКОМУ КРАЮ
(Филиал ППК "Роскадастр"
по Краснодарскому краю)

Территориальный отдел № 5
(по Ейскому и Щербиновскому району)

ул. Янышева, 58/ул. Ростовская, 99, г. Ейск,
Краснодарский край, 353680, тел. (861) 992-13-02,
(доб. 4082)

E-mail: filial@23.kadastr.ru

ОКПО 73866322, ОГРН 1227700700633
ИНН/КПП 7708410783/230145002

16.07.2024 г. № 08/24-67/24-80

На №08/24-66/24-80 от 16.07.2024 г.

Директору ГБУ
КК "Крайтехинветаризация-Краевое
БТИ" отдел по Ейскому району
Кондратьеву А.М.
ул. К.Маркса, дом 41
г. Ейск, 353680

Уведомление № 08/24-67/24-80 от 16.07.2024г.

об отказе в предоставлении документов государственного фонда данных,
полученных в результате проведения землеустройства

Рассмотрев Ваше заявление от 16.07.2024 г. № 08/24-66/24-80
территориальный отдел №5 филиала ППК «Роскадастр» уведомляет Вас о том,
что на основании пункта 2.3.2 Административного регламента Федерального
агентства кадастра объектов недвижимости по предоставлению
государственной услуги «Ведение государственного фонда данных,
полученных в результате проведения землеустройства», утвержденного
приказом Министерства экономического развития и торговли Российской
Федерации от 14.11.2006 № 376 (далее – Административный Регламент),
запрашиваемые Вами документы (сведения о документах) государственного
фонда данных, полученных в результате проведения землеустройства, не могут
быть представлены по причине:

- отсутствия в государственном фонде данных, полученных в результате
проведения землеустройства, землеустроительного дела и иных документов,
содержащих графические материалы о местоположении здания,
расположенного по адресу: Краснодарский край, Ейский район,
г. Ейск, СТ «Заря», 118.

И.о.начальника территориального отдела № 5

Д.И.Смирнов.

ИСПОЛНИТЕЛЬ:
8(86199)21302 (Доб.4082)



Роскадастр

ПУБЛИЧНО-ПРАВОВАЯ КОМПАНИЯ «РОСКАДАСТР»
(ППК «Роскадастр»)

**ФИЛИАЛ
ПУБЛИЧНО-ПРАВОВОЙ КОМПАНИИ
"РОСКАДАСТР"
ПО КРАСНОДАРСКОМУ КРАЮ
(Филиал ППК "Роскадастр"
по Краснодарскому краю)**

**Территориальный отдел № 5
(по Ейскому и Щербиновскому району)**

ул. Янышева, 58/ул. Ростовская, 99, г. Ейск,
Краснодарский край, 353680, тел. (861) 992-13-02,
(доб. 4082)

E-mail: filial@23.kadastr.ru

ОКПО 73866322, ОГРН 1227700700633
ИНН/КПП 7708410783/230145002

16.07.2024 г. № 08/24-67/24-84

На №08/24-66/24-84 от 16.07.2024 г.

Директору ГБУ
КК "Крайтехинветаризация-Краевое
БТИ" отдел по Ейскому району
Кондратьеву А.М.
ул. К.Маркса, дом 41
г. Ейск, 353680

Уведомление № 08/24-67/24-84 от 16.07.2024г.

об отказе в предоставлении документов государственного фонда данных,
полученных в результате проведения землеустройства


Рассмотрев Ваше заявление от 16.07.2024 г. № 08/24-66/24-84
территориальный отдел №5 филиала ППК «Роскадастр» уведомляет Вас о том,
что на основании пункта 2.3.2 Административного регламента Федерального
агентства кадастра объектов недвижимости по предоставлению
государственной услуги «Ведение государственного фонда данных,
полученных в результате проведения землеустройства», утвержденног
приказом Министерства экономического развития и торговли Российской
Федерации от 14.11.2006 № 376 (далее – Административный Регламент),
запрашиваемые Вами документы (сведения о документах) государственного
фонда данных, полученных в результате проведения землеустройства, не могут
быть представлены по причине:

- отсутствия в государственном фонде данных, полученных в результате
проведения землеустройства, землеустроительного дела и иных документов,
содержащих графические материалы о местоположении здания,
расположенного по адресу: Краснодарский край, Ейский район,
г. Ейск, СТ «Заря», 143.

И.о.начальника территориального отдела № 5

Л.И.Смирнова

ИСПОЛНИТЕЛЬ:
8(86199)21302 (Доб.4082)



ПУБЛИЧНО-ПРАВОВАЯ КОМПАНИЯ «РОСКАДАСТР»
(ППК «Роскадастр»)

ФИЛИАЛ
ПУБЛИЧНО-ПРАВОВОЙ КОМПАНИИ
"РОСКАДАСТР"
ПО КРАСНОДАРСКОМУ КРАЮ
(Филиал ППК "Роскадастр"
по Краснодарскому краю)

Территориальный отдел № 5
(по Ейскому и Щербиновскому району)

ул. Янышева, 58/ул. Ростовская, 99, г. Ейск,
Краснодарский край, 353680, тел. (861) 992-13-02,
(доб. 4082)
E-mail: filial@23.kadastr.ru

ОКПО 73866322, ОГРН 1227700700633
ИНН/КПП 7708410783/230145002

16.07.2024 г. № 08/24-67/24-88

На №08/24-66/24-88 от 16.07.2024 г.

Директору ГБУ
КК "Крайтехинветаризация-Краевое
БТИ" отдел по Ейскому району
Кондратьеву А.М.
ул. К.Маркса, дом 41
г. Ейск, 353680

Уведомление № 08/24-67/24-88 от 16.07.2024г.

об отказе в предоставлении документов государственного фонда данных,
полученных в результате проведения землеустройства

Рассмотрев Ваше заявление от 16.07.2024 г. № 08/24-66/24-88
территориальный отдел №5 филиала ППК «Роскадастр» уведомляет Вас о том,
что на основании пункта 2.3.2 Административного регламента Федерального
агентства кадастра объектов недвижимости по предоставлению
государственной услуги «Ведение государственного фонда данных,
полученных в результате проведения землеустройства», утвержденного
приказом Министерства экономического развития и торговли Российской
Федерации от 14.11.2006 № 376 (далее – Административный Регламент),
запрашиваемые Вами документы (сведения о документах) государственного
фонда данных, полученных в результате проведения землеустройства, не могут
быть представлены по причине:

- отсутствия в государственном фонде данных, полученных в результате
проведения землеустройства, землеустроительного дела и иных документов,
содержащих графические материалы о местоположении здания,
расположенного по адресу: Краснодарский край, Ейский район,
г. Ейск, СТ «Заря», 147.

И.о.начальника территориального отдела № 5

Л.И.Смирнова

ИСПОЛНИТЕЛЬ:
8(86199)21302 (Доб.4082)



ПУБЛИЧНО-ПРАВОВАЯ КОМПАНИЯ «РОСКАДАСТР»
(ППК «Роскадастр»)

ФИЛИАЛ
ПУБЛИЧНО-ПРАВОВОЙ КОМПАНИИ
"РОСКАДАСТР"
ПО КРАСНОДАРСКОМУ КРАЮ
(Филиал ППК "Роскадастр"
по Краснодарскому краю)

Территориальный отдел № 5
(по Ейскому и Щербиновскому району)

ул. Янышева, 58/ул. Ростовская, 99, г. Ейск,
Краснодарский край, 353680, тел. (861) 992-13-02,
(доб. 4082)

E-mail: filial@23.kadastr.ru

ОКПО 73866322, ОГРН 1227700700633
ИНН/КПП 7708410783/230145002

16.07.2024 г. № 08/24-67/24-90

На №08/24-66/24-90 от 16.07.2024 г.

Директору ГБУ
КК "Крайтехинветаризация-Краевое
БТИ" отдел по Ейскому району
Кондратьеву А.М.
ул. К.Маркса, дом 41
г. Ейск, 353680

Уведомление № 08/24-67/24-90 от 16.07.2024г.

об отказе в предоставлении документов государственного фонда данных,
полученных в результате проведения землеустройства

Рассмотрев Ваше заявление от 16.07.2024 г. № 08/24-66/24-90
территориальный отдел №5 филиала ППК «Роскадастр» уведомляет Вас о том,
что на основании пункта 2.3.2 Административного регламента Федерального
агентства кадастра объектов недвижимости по предоставлению
государственной услуги «Ведение государственного фонда данных,
полученных в результате проведения землеустройства», утвержденного
приказом Министерства экономического развития и торговли Российской
Федерации от 14.11.2006 № 376 (далее – Административный Регламент),
запрашиваемые Вами документы (сведения о документах) государственного
фонда данных, полученных в результате проведения землеустройства, не могут
быть представлены по причине:

- отсутствия в государственном фонде данных, полученных в результате
проведения землеустройства, землеустроительного дела и иных документов,
содержащих графические материалы о местоположении здания,
расположенного по адресу: Краснодарский край, Ейский район,
г. Ейск, СТ «Заря», 167.

И.о.начальника территориального отдела № 5

Л.И.Смирнова

ИСПОЛНИТЕЛЬ:
8(86199)21302 (Доб.4082)



Роскадастр

ПУБЛИЧНО-ПРАВОВАЯ КОМПАНИЯ «РОСКАДАСТР»
(ППК «Роскадастр»)

ФИЛИАЛ
ПУБЛИЧНО-ПРАВОВОЙ КОМПАНИИ
"РОСКАДАСТР"
ПО КРАСНОДАРСКОМУ КРАЮ
(Филиал ППК "Роскадастр"
по Краснодарскому краю)

Территориальный отдел № 5
(по Ейскому и Щербиновскому району)

ул. Янышева, 58/ул. Ростовская, 99, г. Ейск,
Краснодарский край, 353680, тел. (861) 992-13-02,
(доб. 4082)

E-mail: filial@23.kadastr.ru

ОКПО 73866322, ОГРН 1227700700633
ИНН/КПП 7708410783/230145002

16.07.2024 г. № 08/24-67/24-94

На №08/24-66/24-94 от 16.07.2024 г.

Директору ГБУ
КК "Крайтехинветаризация-Краевое
БТИ" отдел по Ейскому району
Кондратьеву А.М.
ул. К.Маркса, дом 41
г. Ейск, 353680

Уведомление № 08/24-67/24-94 от 16.07.2024г.

об отказе в предоставлении документов государственного фонда данных,
полученных в результате проведения землеустройства

Рассмотрев Ваше заявление от 16.07.2024 г. № 08/24-66/24-94
территориальный отдел №5 филиала ППК «Роскадастр» уведомляет Вас о том,
что на основании пункта 2.3.2 Административного регламента Федерального
агентства кадастра объектов недвижимости по предоставлению
государственной услуги «Ведение государственного фонда данных,
полученных в результате проведения землеустройства», утвержденно
приказом Министерства экономического развития и торговли Российской
Федерации от 14.11.2006 № 376 (далее – Административный Регламент),
запрашиваемые Вами документы (сведения о документах) государственного
фонда данных, полученных в результате проведения землеустройства, не могут
быть представлены по причине:

- отсутствия в государственном фонде данных, полученных в результате
проведения землеустройства, землеустроительного дела и иных документов,
содержащих графические материалы о местоположении здания,
расположенного по адресу: Краснодарский край, Ейский район,
г. Ейск, СТ «Заря», 174.

И.о.начальника территориального отдела № 5

Л.И.Смирнова

ИСПОЛНИТЕЛЬ:
8(86199)21302 (Доб.4082)



Роскадастр

ПУБЛИЧНО-ПРАВОВАЯ КОМПАНИЯ «РОСКАДАСТР»
(ППК «Роскадастр»)

**ФИЛИАЛ
ПУБЛИЧНО-ПРАВОВОЙ КОМПАНИИ
"РОСКАДАСТР"
ПО КРАСНОДАРСКОМУ КРАЮ
(Филиал ППК "Роскадастр"
по Краснодарскому краю)**

**Территориальный отдел № 5
(по Ейскому и Щербиновскому району)**

ул. Янышева, 58/ул. Ростовская, 99, г. Ейск,
Краснодарский край, 353680, тел. (861) 992-13-02,
(доб. 4082)

E-mail: filial@23.kadastr.ru

ОКПО 73866322, ОГРН 1227700700633
ИНН/КПП 7708410783/230145002

16.07.2024 г. № 08/24-67/24-96

На №08/24-66/24-96 от 16.07.2024 г.

Директору ГБУ
КК "Крайтехинветаризация-Краевое
БТИ" отдел по Ейскому району
Кондратьеву А.М.
ул. К.Маркса, дом 41
г. Ейск, 353680

Уведомление № 08/24-67/24-96 от 16.07.2024г.

об отказе в предоставлении документов государственного фонда данных,
полученных в результате проведения землеустройства

Рассмотрев Ваше заявление от 16.07.2024 г. № 08/24-66/24-96, территориальный отдел №5 филиала ППК «Роскадастр» уведомляет Вас о том, что на основании пункта 2.3.2 Административного регламента Федерального агентства кадастра объектов недвижимости по предоставлению государственной услуги «Ведение государственного фонда данных, полученных в результате проведения землеустройства», утвержденного приказом Министерства экономического развития и торговли Российской Федерации от 14.11.2006 № 376 (далее – Административный Регламент), запрашиваемые Вами документы (сведения о документах) государственного фонда данных, полученных в результате проведения землеустройства, не могут быть представлены по причине:

- отсутствия в государственном фонде данных, полученных в результате проведения землеустройства, землеустроительного дела и иных документов, содержащих графические материалы о местоположении здания, расположенного по адресу: Краснодарский край, Ейский район, г. Ейск, СТ «Заря», 225.

И.о.начальника территориального отдела № 5

Л.И.Смирнова

ИСПОЛНИТЕЛЬ:
8(86199)21302 (Доб.4082)



Роскадастр

ПУБЛИЧНО-ПРАВОВАЯ КОМПАНИЯ «РОСКАДАСТР»
(ППК «Роскадастр»)

**ФИЛИАЛ
ПУБЛИЧНО-ПРАВОВОЙ КОМПАНИИ
"РОСКАДАСТР"
ПО КРАСНОДАРСКОМУ КРАЮ
(Филиал ППК "Роскадастр"
по Краснодарскому краю)**

**Территориальный отдел № 5
(по Ейскому и Щербиновскому району)**

ул. Янышева, 58/ул. Ростовская, 99, г. Ейск,
Краснодарский край, 353680, тел. (861) 992-13-02,
(доб. 4082)

E-mail: filial@23.kadastr.ru

ОКПО 73866322, ОГРН 1227700700633
ИНН/КПП 7708410783/230145002

16.07.2024 г. № 08/24-67/24-109

На №08/24-66/24-109 от 16.07.2024 г.

Директору ГБУ
КК "Крайтехинветаризация-Краевое
БТИ" отдел по Ейскому району
Кондратьеву А.М.
ул. К.Маркса, дом 41
г. Ейск, 353680

Уведомление № 08/24-67/24-109 от 16.07.2024г.

об отказе в предоставлении документов государственного фонда данных,
полученных в результате проведения землеустройства

Рассмотрев Ваше заявление от 16.07.2024 г. № 08/24-66/24-109
территориальный отдел №5 филиала ППК «Роскадастр» уведомляет Вас о том,
что на основании пункта 2.3.2 Административного регламента Федерального
агентства кадастра объектов недвижимости по предоставлению
государственной услуги «Ведение государственного фонда данных,
полученных в результате проведения землеустройства», утвержденного
приказом Министерства экономического развития и торговли Российской
Федерации от 14.11.2006 № 376 (далее – Административный Регламент),
запрашиваемые Вами документы (сведения о документах) государственного
фонда данных, полученных в результате проведения землеустройства, не могут
быть представлены по причине:

- отсутствия в государственном фонде данных, полученных в результате
проведения землеустройства, землеустроительного дела и иных документов,
содержащих графические материалы о местоположении здания,
расположенного по адресу: Краснодарский край, Ейский район,
г. Ейск, СТ «Заря», 336.

И.о.начальника территориального отдела № 5

Л.И.Смирнова

ИСПОЛНИТЕЛЬ:
8(86199)21302 (Доб.4082)

26 апреля 2024 года ПЯТНИЦА № 64 (7649)

ЕЖЕДНЕВНАЯ КРАЕВАЯ ОБЩЕСТВЕННО-ПОЛИТИЧЕСКАЯ ГАЗЕТА Основана 5 января 1991 года

КУБАНСКИЕ НОВОСТИ



ш/а 19 433,00 руб., ув. 2311. Лот № 2 повт. (д-к Белецкий С. А.) – неж. зд., пл. 646,70 кв. м, КН 23:14:0104001:296, з/у, пл. 3308,00 кв. м, КН 23:14:0000000:276, адрес: КК, Крыловский р-н, п. Ключевой, ул. Черемушки, д. 19. Обременение: арест, н/ц 5 854 951,30 руб., з-к 878 243,00 руб., ш/а 58 550,00 руб., ув. 2338. Лот № 3 (д-к ООО «Юг-Строй») – машино-место 138, пл. 14,3 кв. м, КН 23:49:0402012:8540, адрес: КК, г. Сочи, Адлерский р-н, ул. Троицкая, д. 31/1. Обременение: арест, н/ц

Ногина О. А.) – а/м TOYOTA COROLLA, 2013 г. в., г/н 15000 199, VIN NMTBB9JE40R028607. Обременение: залог, арест, н/ц 971 000,00 руб., з-к 145 650,00 руб., ш/а 9710,00 руб., ув. 136. Лот № 13 (д-к Тимофеев В. В.) – а/м BRILLIANCE V3, г. в. 2019, г/н У846КТ193, VIN LSYYDACBXK0012216. Обременение: залог, арест, н/ц 839 000,00 руб., з-к 125 850,00 руб., ш/а 8 390,00 руб., ув. 36. Лот № 14 (д-к Аракелян А. А.) – т/с ГАЗ 2844Р8, 2012 г. в., г/н Т151УХ777, VIN XU42844Р8С0002711. Обременение: залог, арест,

площадку «ГЛОБАЛ» в соответствии с аукционной документацией, размещенной на сайте: global-etp.ru. Организатор торгов вправе отменить аукцион в любое время при наличии законных оснований. Вознаграждение оператору ЭТП осуществляется по регламенту ЭТП. Дополнительную информацию можно получить по № тел. 8 (991) 078-69-13 с 10.00 до 17.00 (пн. – пт.), также по адресу электронной почты: perspectiva-krd@bk.ru.

ИЗВЕЩЕНИЕ

о начале выполнения комплексных кадастровых работ

1. В отношении объектов недвижимого имущества, расположенных на территории кадастровых кварталов:

№ п/п	Кадастровый квартал	Наименование СНТ	Месторасположение по поселениям
1	23:42:0708003	«Заря»	Краснодарский край, Ейский район, Ейское городское поселение
2	23:42:0708006	«Восход»	Краснодарский край, Ейский район, Ейское городское поселение

в целях исполнения муниципального контракта от 08.04.2024 года № **0118300018124000076**, в период с 8 апреля 2024 г. по 16 ноября 2024 г. будут выполняться комплексные кадастровые работы. Заказчиком комплексных кадастровых работ является:

Управление муниципальных ресурсов администрации муниципального образования Ейский район, адрес: 353680, Краснодарский край, Ейский район, г. Ейск, ул. Свердлова, д. 106, адрес электронной почты: umr@yeiskraio.ru.

номера контактных телефонов: 8 (86132) 2-30-25; 8 (86132) 3-34-33.

Исполнителем комплексных кадастровых работ является:

ГБУ КК «Крайтехинвентаризация-Краевое БТИ».

Адрес: юр.: 350049, Россия, г. Краснодар, ул. им. Космонавта Гагарина, 135/1;

факт.: 353680, Россия, Краснодарский край, г. Ейск, ул. К. Маркса, д. 41;

фамилия, имя, отчество кадастрового инженера: Волкова Ирина Николаевна;

наименование саморегулируемой организации кадастровых инженеров, членом которой является

кадастровый инженер: Ассоциация СРО МСКИ;

уникальный регистрационный номер члена саморегулируемой организации кадастровых инженеров в реестре членов саморегулируемой организации кадастровых инженеров: 0582;

дата внесения сведений о физическом лице в реестр членов саморегулируемой организации кадастровых инженеров: 21.03.2016;

почтовый адрес: 353680, Россия, Краснодарский край, г. Ейск, ул. К. Маркса, д. 41;

адрес электронной почты: eysk@kubbti.ru;

номера контактных телефонов: 8 (86132) 2-54-09; 8 (909) 451-00-92.

2. Правообладатели объектов недвижимости, которые считаются в соответствии с частью 4 статьи 69 Федерального закона от 13.07.2015 № 218-ФЗ «О государственной регистрации недвижимости» ранее учтенными или сведения о которых в соответствии с частью 9 статьи 69 Федерального закона от 13.07.2015 № 218-ФЗ «О государственной регистрации недвижимости» могут быть внесены в Единый государственный реестр недвижимости как о ранее учтенных в случае отсутствия в Едином

государственном реестре недвижимости сведений о таких объектах недвижимости, вправе предоставить указанному в пункте 1 извещения о начале выполнения комплексных кадастровых работ кадастровому инженеру – исполнителю комплексных кадастровых работ имеющиеся у них материалы и документы в отношении таких объектов недвижимости, а также заверенные в установленном частями 1 и 9 статьи 21 Федерального закона от 13.07.2015 № 218-ФЗ «О государственной регистрации недвижимости», копии документов, устанавливающих или подтверждающих права на указанные объекты недвижимости.

3. Правообладатели объектов недвижимости – земельных участков, зданий, сооружений, объектов незавершенного строительства в течение тридцати рабочих дней со дня опубликования извещения о начале выполнения комплексных кадастровых работ вправе предоставить кадастровому инженеру – исполнителю комплексных кадастровых работ, указанному в пункте 1 извещения о начале выполнения комплексных кадастровых работ адресу, сведения об адресе электронной почты и (или) почтовом адресе, по которым осуществляется связь с лицом, чье право на объект недвижимости зарегистрировано, а также лицом, в пользу которого зарегистрировано ограничение права и обременение объекта недвижимости (далее – контактный адрес правообладателя), либо обратиться с соответствующим заявлением в ГАУ КК «Многофункциональный центр предоставления государственных и муниципальных услуг Краснодарского края», информация об адресах размещена на сайте в информационно-телекоммуникационной сети «Интернет», для внесения в Единый государственный реестр недвижимости сведений о контактном адресе правообладателя и последующего надлежащего уведомления таких лиц о завершении подготовки проекта карты-плана территории по результатам комплексных кадастровых работ и о проведении заседания согласительной комиссии по вопросу согласования местоположения границ земельных участков.

4. Правообладатели объектов недвижимости, расположенных на территории комплексных кадастровых работ, не вправе препятствовать выполнению комплексных кадастровых работ и обязаны обеспечить доступ к указанным объектам недвижимости исполнителю комплексных кадастровых работ в установленном графиком время.

5. Заинтересованные лица в соответствии с п. 5 ч. 1.2 ст. 18 Федерального закона от 13.07.2015 № 218-ФЗ «О государственной регистрации недвижимости» вправе самостоятельно подать в орган регистрации прав заявление о внесении сведений в ЕГРН о ранее учтенном объекте недвижимости.

6. График выполнения комплексных кадастровых работ:

№ п/п	Место выполнения комплексных кадастровых работ	Время выполнения комплексных кадастровых работ
1	23:42:0708003	с 08.04.2024 г. по 16.11.2024 г.
2	23:42:0708006	с 08.04.2024 г. по 16.11.2024 г.

Н. В. Перевышина,

**начальник управления муниципальных ресурсов администрации
муниципального образования Ейский район**

ИЗВЕЩЕНИЕ

О ПРОВЕДЕНИИ СОБРАНИЯ УЧАСТНИКОВ ДОЛЕВОЙ СОБСТВЕННОСТИ НА ЗЕМЕЛЬНЫЙ УЧАСТОК ИЗ ЗЕМЕЛЬ СЕЛЬСКОХОЗЯЙСТВЕННОГО НАЗНАЧЕНИЯ ДЛЯ СЕЛЬСКОХОЗЯЙСТВЕННОГО ПРОИЗВОДСТВА ПЛОЩАДЬЮ 1 634 300 КВ. М, С КАДАСТРОВЫМ НОМЕРОМ 23:01:0201000:0007

Администрация Федоровского сельского поселения Абинского района в порядке, предусмотренном ст. 14.1 ФЗ-101 РФ «Об обороте земель сельскохозяйственного назначения», извещает участников долевого собственности на земельный участок из земель сельскохозяйственного назначения для ведения сельскохозяйственного

1. Об условиях договора аренды земельного участка, находящегося в долевой собственности.

2. О лице, уполномоченном от имени участников долевой собственности без доверенности действовать при согласовании местоположения границ земельных участков, одновременно являющихся границей земельного участка, находящегося в долевой собственности, при обращении с заявлениями о проведении государственного кадастрового учета и (или) государственной регистрации прав на недвижимое имущество в отношении земельного участка, находящегося в долевой собственности, и образуемых из него земельных участков, а также заключать договоры аренды данного земельного участка, соглашения об установлении сервитута, об осуществлении публичного сервитута в отношении данного земельного участка или

Адрес места проведения общего собрания: Краснодарский край, Абинский район, ст-ца Федоровская, ул. Красная, дом № 1-а.

Регистрация участников собрания – с 09.00 до 09.45 18 июня 2024 года. Для участия в общем собрании участникам общей долевой собственности необходимо иметь при себе документ, удостоверяющий личность (паспорт), документы, удостоверяющие право на земельную долю, а также документы, подтверждающие полномочия представителя участников долевой собственности.

С документами по вопросам, вынесенным на обсуждение общего собрания, участники долевой собственности на указанный земельный участок могут ознакомиться по адресу: Краснодарский край, Абинский район, ст-ца Федоровская, ул. Первомайская, 1,

ТОС уполномочен заявить / 8 стр.

ПРИАЗОВСКИЕ СТЕПИ

МИНИСТЕРСТВО ОБОРОНЫ
РОССИЙСКОЙ ФЕДЕРАЦИИ



СЛУЖБА В ИМЕННЫХ ПОДРАЗДЕЛЕНИЯХ КРАСНОДАРСКОГО КРАЯ

ЕДИНОВРЕМЕННАЯ ВЫПЛАТА
ПРИ ЗАКЛЮЧЕНИИ КОНТРАКТА

ДО 1 400 000 РУБ.

СУММАРНО ВКЛЮЧАЕТ:

- 195 000 руб. от Минобороны РФ
- + 1 000 000 руб. по решению губернатора Кубани
- + 200 000 руб. доплата за службу в именных подразделениях по решению губернатора Краснодарского края

* плюс дополнительные выплаты от муниципалитета

**РАБОТА ДЛЯ
НАСТОЯЩИХ МУЖЧИН**

ОБРАЩАЙТЕСЬ
В ВОЕНКОМАТ
ГОРЯЧАЯ ЛИНИЯ **117**

шф. нфр

27.04



ПЕРЕ-СТРОЙся
Весной

SOM Строительные
Отделочные
Материалы


СКИДКА до
25%
На товары, выделенные
стикером

SOM1.RU

ИП Дьячков Константин Дмитриевич
ИНН 662500223880, ОГРН 3046625310001, Республика

Браконьеры на крючке

В Ейском лимане
прошёл рейд



ИЗВЕЩЕНИЕ о начале выполнения комплексных кадастровых работ

1. В отношении объектов недвижимого имущества, расположенных на территории кадастровых кварталов:

№ п/п	Кадастровый квартал	Наименование СНТ	Месторасположение по поселениям
1	23:42:0708003	«Заря»	Ейское городское поселение
2	23:42:0708006	«Восход»	Ейское городское поселение

в целях исполнения муниципального контракта от 08.04.2024 года № 0118300018124000076, в период с 08 апреля 2024 г. по 16 ноября 2024 г. будут выполняться комплексные кадастровые работы.

Заказчиком комплексных кадастровых работ является:

Управление муниципальных ресурсов администрации муниципального образования Ейский район адрес: 353680, Краснодарский край, Ейский район, г. Ейск, ул. Свердлова, д. 10б, адрес электронной почты: umr@yeiskraion.ru.

номер контактного телефона 8(86132) 2-30-25; 8(86132) 3-34-33.

Исполнителем комплексных кадастровых работ является:

ГБУ КК «Крайтехинвентаризация-Краевое БТИ»
Адрес: Юр.: 350049, Россия, г. Краснодар, ул. им. Космонавта Гагарина, 135/1

Факт.: 353680, Россия, Краснодарский край, г.Ейск, ул. К.Маркса, д. 41; фамилия, имя, отчество кадастрового инженера: Волкова Ирина Николаевна;

наименование саморегулируемой организации кадастровых инженеров, членом которой является кадастровый инженер: Ассоциация СРО МСКИ;

уникальный регистрационный номер члена саморегулируемой организации кадастровых инженеров в реестре членов саморегулируемой организации кадастровых инженеров: 0582;

дата внесения сведений о физическом лице в реестр членов саморегулируемой организации кадастровых инженеров: 21.03.2016;

почтовый адрес: 353680, Россия, Краснодарский край, г.Ейск, ул. К.Маркса, д. 41;

адрес электронной почты: eysk@kubbti.ru;

номер контактного телефона: 8(86132) 2-54-09; +7 (909)-45-1-00-92.

2. Правообладатели объектов недвижимости, которые считаются в соответствии с частью 4 статьи 69 Федерального закона от 13.07.2015 №218-ФЗ «О государственной регистрации недвижимости» ранее учтенными или сведения о которых в соответствии с частью 9 статьи 69 Федерального закона от 13.07.2015 №218-ФЗ «О государственной регистрации недвижимости» могут быть внесены в Единый государственный реестр недвижимости как о ранее учтенных в случае отсутствия в Едином государственном реестре недвижимости сведений о таких объектах недвижимости, вправе предоставить указанному в пункте 1 извещения о начале выполнения комплексных кадастровых работ кадастровому инженеру – исполнителю комплексных кадастровых работ

имеющиеся у них материалы и документы в отношении таких объектов недвижимости, а также заверенные в порядке, установленном частями 1 и 9 статьи 21 Федерального закона от 13.07.2015 №218-ФЗ «О государственной регистрации недвижимости», копии документов, устанавливающих или подтверждающих права на указанные объекты недвижимости.

3. Правообладатели объектов недвижимости – земельных участков, зданий, сооружений, объектов незавершенного строительства в течение тридцати рабочих дней со дня опубликования извещения о начале выполнения комплексных кадастровых работ вправе предоставить кадастровому инженеру – исполнителю комплексных кадастровых работ, указанному в пункте 1 извещения о начале выполнения комплексных кадастровых работ адресу, сведения об адресе электронной почты и (или) почтовом адресе, по которым осуществляется связь с лицом, чье право на объект недвижимости зарегистрировано, а также лицом, в пользу которого зарегистрировано ограничение права и обременение объекта недвижимости (далее – контактный адрес правообладателя), либо обратиться с соответствующим заявлением в ГАУ КК «Многофункциональный центр предоставления государственных и муниципальных услуг Краснодарского края», информация об адресах размещена на сайте в информационно-телекоммуникационной сети «Интернет», для внесения в Единый государственный реестр недвижимости сведений о контактном адресе правообладателя и последующего надлежащего уведомления таких лиц о завершении подготовки проекта карты-плана территории по результатам комплексных кадастровых работ и о проведении заседания согласительной комиссии по вопросу согласования местоположения границ земельных участков.

4. Правообладатели объектов недвижимости, расположенных на территории комплексных кадастровых работ, не вправе препятствовать выполнению комплексных кадастровых работ и обязаны обеспечить доступ к указанным объектам недвижимости исполнителю комплексных кадастровых работ в установленном графиком время.

5. Заинтересованные лица в соответствии с п. 5 ч. 1.2 ст. 18 Федерального закона от 13.07.2015 №218-ФЗ «О государственной регистрации недвижимости» вправе самостоятельно подать в орган регистрации прав заявление о внесении сведений в ЕГРН о ранее учтенном объекте недвижимости.

6. График выполнения комплексных кадастровых работ.

№ п/п	Место выполнения комплексных кадастровых работ	Время выполнения комплексных кадастровых работ
1	23:42:0708003	с 08.04.2024 г. по 16.11.2024 г.
2	23:42:0708006	с 08.04.2024 г. по 16.11.2024 г.

ИЗВЕЩЕНИЕ о необходимости согласования проекта межевания земельного участка

Настоящим уведомляем участников долевой собственности на зе...

Доплата для прабабушки

В этом году для прабабушек и прадедушек, живущих на Кубани, если на их иждивении находятся правнуки, не имеющие трудоспособных родителей, фиксированная выплата к страховой пенсии по старости или инвалидности будет увеличена на треть.

Повышение коснется пенсионеров Краснодарского края, на иждивении которых находятся нетрудоспособные правну-

ки молодые люди, достигшие оч...

В 2024 году выплата составит 8 134,88 руб. для прабабушки и прадедушки в крае. В 2023 году выплата составляла 6 097,60 руб.

Увеличение касается выплат у нетру...

Белая зарплата – залог успеха

Официальное трудоустройство – важный фактор, который влияет не только на будущую пенсию, но и на получение ряда выплат и пособий, включая больничные листы, единое пособие на детей и т.д.

Чем опасно неофициальное или полуофициальное трудоустройство? Вы лишаетесь законных прав на формирование пенсии, оплату отпуска, листа нетрудоспособности, в том числе по беременности и родам.

При чёрной схеме оплаты тру...

да, человек может уйти без официального трудоустройства, но в этом случае он не сможет получить социальную пенсию по старости. Кроме того, он не сможет получить выплаты по инвалидности, а также единое пособие на детей и т.д.

Кроме того, неофициальное трудоустройство может повлиять на размер будущей пенсии. Если человек работает неофициально, он не сможет получить пенсию по старости, а также пенсию по инвалидности.

«Отсутствие официального трудоустройства может повлиять на размер будущей пенсии. Если человек работает неофициально, он не сможет получить пенсию по старости, а также пенсию по инвалидности.»

Заканчивается декларация

До 2 мая 2024 г. необходимо представить декларацию о доходах, полученных в 2023 г.

Сделать это можно в налоговой инспекции, в МФЦ или онлайн через Личный кабинет налогоплательщика.

Отчитаться о доходах необходимо, если в 2023 г. налогоплательщик, к примеру, продал недвижимость, которая была в собственности меньше минимального срока владения, получил дорогие подарки не от близких родственников, выиграл небольшую сумму в лотерею, сдавал имущество в аренду или получал доход от зарубежных источников.

Также сдать декларацию о доходах должны индивидуальные предприниматели, нотариусы, занимающиеся частной практикой, адвока-

ты, члены кабинета министров.

Оплата декларации в декларационный период до 15 июля.

При подаче декларации в налоговую инспекцию или МФЦ необходимо уплатить штраф за нарушение срока подачи декларации.

Если налогоплательщик не подаст декларацию, он будет обязан уплатить штраф за нарушение срока подачи декларации. Если налогоплательщик подаст декларацию с ошибками, он будет обязан уплатить штраф за нарушение срока подачи декларации.

Если налогоплательщик подаст декларацию с ошибками, он будет обязан уплатить штраф за нарушение срока подачи декларации. Если налогоплательщик подаст декларацию с ошибками, он будет обязан уплатить штраф за нарушение срока подачи декларации.

Предоставление декларации в налоговый орган до 15 июля 2024 года.

ИЗВЕЩЕНИЕ о проведении собрания о согласовании проекта межевания земельного участка

Кадастровым инженером Ковалевым Александром Юрьевичем, г. Ейск, ул. Свердлова, д. 10б, тел. 8(86132) 2-54-09.

по адресу: г.Ейск, ул. Свердлова, д. 10б, тел. 8(86132) 2-54-09.

<p>Данные электронной подписи Владелец: Козырев Александр Александрович Организация: ГОСУДАРСТВЕННОЕ БЮДЖЕТНОЕ УЧРЕЖДЕНИЕ КРАСНОДАРСКОГО КРАЯ "КРАЕВАЯ ТЕХНИЧЕСКАЯ ИНВЕНТАРИЗАЦИЯ - КРАЕВОЕ БТИ", 230810061800 Подписано: 01.04.2024 15:28:39</p> <p>Данные сертификата Серийный номер: 00C12B006CFA2883CE533C5611663E9E72 Срок действия: 19.07.2023 14:53:00 (МСК) - 11.10.2024 14:53:00 (МСК)</p>	<p>Данные электронной подписи Владелец: Перевышина Наталья Викторовна Организация: УПРАВЛЕНИЕ МУНИЦИПАЛЬНЫХ РЕСУРСОВ АДМИНИСТРАЦИИ МУНИЦИПАЛЬНОГО ОБРАЗОВАНИЯ ЕЙСКИЙ РАЙОН, 230602435814 Подписано: 08.04.2024 11:11:23</p> <p>Данные сертификата Серийный номер: 00BD1F64A22244BCCC813E49FFAB1928E Срок действия: 16.06.2023 10:57:00 (МСК) - 08.09.2024 10:57:00 (МСК)</p>
<p align="center">Документ подписан электронной подписью</p>	<p align="center">Документ подписан электронной подписью</p>

МУНИЦИПАЛЬНЫЙ КонтРАКТ №0118300018124000076

г. Ейск

«08» апреля 2024 г.

Управление муниципальных ресурсов администрации муниципального образования Ейский район, именуемое в дальнейшем «Заказчик», в лице начальника управления муниципальных ресурсов администрации муниципального образования Ейский район Перевышиной Натальи Викторовны, действующего на основании Положения, с одной стороны, Государственное бюджетное учреждение Краснодарского края «Краевая техническая инвентаризация –Краевое БТИ» (ГБУ КК «Крайтехинвентаризация –Краевое БТИ»), именуемое в дальнейшем «Исполнитель», в лице заместителя директора, исполняющего обязанности директора Козырева Александра Александровича, действующего на основании на основании приказа департамента имущественных отношений Краснодарского края от 04.07.2023 № 1642 «О возложении исполнения обязанностей директора государственного бюджетного учреждения Краснодарского края «Краевая техническая инвентаризация – Краевое БТИ, с другой стороны, совместно именуемые «Стороны», с соблюдением требований Федерального закона от 05.04.2013 № 44-ФЗ «О контрактной системе в сфере закупок товаров, работ, услуг для обеспечения государственных и муниципальных нужд» (далее – Федеральный закон № 44-ФЗ), в соответствии с протоколом № 0118300018124000076-3 от 26.03.2024 г., заключили настоящий муниципальный контракт (далее – контракт) о нижеследующем:

1. ПРЕДМЕТ КОНТРАКТА

1.1. По условиям настоящего контракта Исполнитель обязуется оказать Заказчику услуги по выполнению комплексных кадастровых работ в отношении кадастровых кварталов: 23:42:0708003, 23:42:0708006 на территории Ейского городского поселения Ейского района (далее - услуги) в объеме и с характеристиками согласно спецификации (приложение № 1) и Описанию объекта закупки - техническому заданию (приложение № 2), являющейся неотъемлемой частью настоящего контракта, а Заказчик обязуется принять и оплатить указанные услуги в порядке и размере, установленном настоящим контрактом.

Идентификационный код закупки 243233101327623060100100060037112244

2. ЦЕНА КОНТРАКТА

2.1. Цена контракта (стоимость услуг) составляет 2 033 900,00 (Два миллиона тридцать три тысячи девятьсот) рублей 00 копеек, в том числе НДС 20% -338 983 (Триста тридцать восемь тысяч девятьсот восемьдесят три) руб.33коп.

2.2. Цена контракта, указанная в пункте 2.1 раздела 2 настоящего контракта, является твердой и определяется на весь срок его исполнения.

2.3. Цена контракта включает в себя все налоги, сборы и другие обязательные платежи, предусмотренные законодательством Российской Федерации, а также все расходы Исполнителя, связанные с оказанием услуг, являющиеся предметом настоящего контракта, в том числе расходы Исполнителя прямо не предусмотренные, но которые могут возникнуть в ходе исполнения Контракта.

2.4. Цена контракта может быть снижена по соглашению Сторон без изменения предусмотренных контрактом объёма и качества услуг, и иных условий контракта

2.5. Источник финансирования Контракта - бюджет муниципального образования Ейский район.

2.6. Сумма, подлежащая уплате Заказчиком Исполнителю, уменьшается на размер налогов, сборов и иных обязательных платежей в бюджеты бюджетной системы Российской Федерации, связанных с оплатой Контракта, если в соответствии с законодательством Российской Федерации о налогах и сборах такие налоги, сборы и иные обязательные платежи подлежат уплате в бюджеты бюджетной системы Российской Федерации Заказчиком.

3. СРОКИ, УСЛОВИЯ ОКАЗАНИЯ УСЛУГ, ПОРЯДОК ОПЛАТЫ

3.1. Оказание услуг осуществляется с даты заключения контракта по 16 ноября 2024 года.

Начало исполнения контракта: с даты заключения контракта.

Окончание исполнения контракта 10 декабря 2024 года (в данный срок включаются совокупный срок: предоставления услуги, приемка услуги и оплата услуги).

3.2. Оказание услуг осуществляется по месту нахождения Исполнителя.

3.2. Результат оказанных услуг предоставляется Исполнителем по адресу: Краснодарский край, Ейский район, г. Ейск, ул. Свердлова, д. 106.

3.3. Оплата по контракту осуществляется по безналичному расчёту платёжным поручением путём перечисления Заказчиком денежных средств на расчетный счёт Исполнителя, указанный в настоящем контракте. В случае изменения расчетного счета Исполнителя он обязан в двухдневный срок в письменной форме сообщить об этом Заказчику с указанием новых реквизитов расчётного счёта. В противном случае все риски, связанные с перечислением Заказчиком денежных средств на указанный в настоящем контракте счёт Исполнителя, несёт Исполнитель.

3.4. Оплата оказанных услуг производится не позднее 7 рабочих дней с даты подписания Заказчиком документа о приемке услуг, за исключением случаев, если иной срок оплаты установлен законодательством Российской Федерации.

3.5. Аванс не предусмотрен.

4. ОБЯЗАТЕЛЬСТВА СТОРОН

4.1. Исполнитель обязуется:

4.1.1. К окончанию установленного пунктом 3.1 настоящего контракта срока и согласно графика выполнения комплексных кадастровых работ предоставить Заказчику результат оказанных услуг.

4.1.2. Обеспечить соответствие оказанных услуг предъявляемым к ним требованиям, указанным в техническом задании, а также иным требованиям в соответствии с законодательством Российской Федерации.